МИНИСТЕРСТВО НАЦИОНАЛЬНОЙ И РЕГИОНАЛЬНОЙ ПОЛИТИКИ
РЕСПУБЛИКИ КАРЕЛИЯ

**ПРИКАЗ**

8 апреля 2019 г. № 80

г. Петрозаводск

## 908 Об утверждении Порядка составления, утверждения и ведения бюджетной сметы государственными казенными учреждениями Республики Карелия, подведомственными Министерству национальной и региональной политики Республики Карелия

В соответствии со статьями 158, 161, 221 Бюджетного кодекса Российской Федерации, приказами Министерства финансов Российской Федерации от 14 февраля 2018 года № 26н «Об общих требованиях к порядку составления, утверждения и ведения бюджетных смет казенных учреждений» и от 20 июня 2018 года № 139н «Об утверждении форм обоснований (расчетов) плановых сметных показателей, применяемых при составлении и ведении бюджетных смет федеральных казенных учреждений» п р и к а з ы в а ю:

1. Утвердить прилагаемый Порядок составления, утверждения и ведения бюджетной сметы государственными казенными учреждениями Республики Карелия, подведомственными Министерству национальной и региональной политики Республики Карелия.

2. Контроль за исполнением настоящего приказа оставляю за собой.

**Министр С. В. КИСЕЛЕВ**

УТВЕРЖДЕН
приказом
Министерства национальной
и региональной политики
Республики Карелия
от 8 апреля 2019 г.
№ 80

## ПОРЯДОК
## составления, утверждения и ведения бюджетной сметы государственными казенными учреждениями Республики Карелия, подведомственными Министерству национальной и региональной политики Республики Карелия

### I. Общие положения

1. Настоящий Порядок составления, утверждения и ведения бюджетной сметы государственными казенными учреждениями Республики Карелия, подведомственными Министерству национальной и региональной политики Республики Карелия (далее – Порядок), разработан в соответствии с подпунктом 8 пункта 1 статьи 158, пунктом 1 статьи 161, пунктом 1 статьи 221 Бюджетного кодекса Российской Федерации и Общими требованиями к Порядку составления, утверждения и ведения бюджетной сметы казенного учреждения, утвержденными приказом Министерства финансов Российской Федерации от 14 февраля 2018 года № 26н, и устанавливает правила составления, утверждения и ведения бюджетной сметы государственными казенными учреждениями Республики Карелия, подведомственными Министерству национальной и региональной политики Республики Карелия (далее – Учреждение).

### II. Порядок составления и утверждения бюджетной сметы

2. Бюджетная смета составляется в целях установления объема и распределения направлений расходования средств бюджета Республики Карелия на основании доведенных до Учреждения в установленном порядке лимитов бюджетных обязательств по расходам бюджета на принятие и (или) исполнение бюджетных обязательств по обеспечению выполнения функций Учреждения на срок закона (решения) о бюджете на очередной финансовый год (на очередной финансовый год и плановый период).

3. Показатели сметы формируются в разрезе кодов классификации расходов бюджетов бюджетной классификации Российской Федерации с детализацией по кодам подгрупп и элементов видов расходов классификации расходов бюджетов.

4. Учреждение составляет и представляет на утверждение в Министерство национальной и региональной политики Республики Карелия (далее – Министерство) бюджетную смету в течение 5 рабочих дней после доведения лимитов бюджетных обязательств. Бюджетная смета составляется в двух экземплярах по рекомендуемому образцу (приложение № 1 к настоящему Порядку) и подписывается руководителем Учреждения (в его отсутствие – лицом, исполняющим обязанности руководителя Учреждения).

К бюджетной смете, представленной на утверждение, прилагаются обоснования (расчеты) плановых сметных показателей, использованных при формировании сметы, являющихся неотъемлемой частью сметы (приложение № 3 к настоящему Порядку).

Обоснования (расчеты) плановых сметных показателей формируются в процессе формирования проекта закона о бюджете на очередной финансовый год (на очередной финансовый год и плановый период) и утверждаются при утверждении сметы Учреждения.

5. Утверждение бюджетной сметы Учреждения осуществляется Министром национальной и региональной политики Республики Карелия (в его отсутствие – лицом, исполняющим обязанности Министра национальной и региональной политики Республики Карелия) не позднее десяти рабочих дней со дня доведения Учреждению в установленном порядке соответствующих лимитов бюджетных обязательств. Один экземпляр бюджетной сметы направляется Учреждению.

6. Формирование проекта бюджетной сметы на очередной финансовый год осуществляется в соответствии с пунктами 3 и 4 настоящего Порядка.

## III. Порядок ведения бюджетной сметы

7. Ведением бюджетной сметы является внесение изменений в бюджетную смету в пределах доведенных в установленном порядке объемов соответствующих лимитов бюджетных обязательств.

8. Изменения показателей бюджетной сметы составляются по рекомендуемому образцу (приложение № 2 к настоящему Порядку) после внесения в установленном порядке изменений в показатели бюджетной росписи и лимиты бюджетных обязательств. Одновременно с изменениями в показатели бюджетной сметы составляются обоснования (расчеты) (приложение № 3 к настоящему Порядку) по изменяемым направлениям расходов.

9. Внесение изменений в показатели бюджетной сметы осуществляется путем утверждения изменений показателей – сумм увеличения, отражаемых со знаком «плюс», и (или) уменьшения объемов сметных назначений, отражаемых со знаком «минус»:

изменяющих объемы сметных назначений в случае изменения доведенного Учреждению в установленном порядке объема лимитов бюджетных обязательств;

изменяющих распределение сметных назначений по кодам классификации расходов бюджетов бюджетной классификации Российской Федерации, требующих изменения показателей бюджетной росписи Министерства и лимитов бюджетных обязательств;

изменяющих распределение сметных назначений, не требующих изменения показателей бюджетной росписи Министерства и утвержденного объема лимитов бюджетных обязательств.

10. Внесение изменений в смету, требующее изменения показателей бюджетной росписи Министерства и лимитов бюджетных обязательств, утверждается после внесения в установленном порядке изменений в бюджетную роспись Министерства и лимиты бюджетных обязательств.

11. Изменение показателей бюджетной сметы оформляется Учреждением в двух экземплярах в течение 5 рабочих дней после внесения изменений в установленном порядке, подписывается руководителем Учреждения (в его отсутствие – лицом, исполняющим обязанности руководителя Учреждения) и направляется с приложением обоснования (расчеты) плановых сметных показателей (приложение № 3 к настоящему Порядку) в Министерство.

Изменение показателей бюджетной сметы Учреждения утверждается Министром национальной и региональной политики Республики Карелия (в его отсутствие – лицом, исполняющим обязанности Министра национальной и региональной политики Республики Карелия) в течение 5 рабочих дней после представления Учреждением. Один экземпляр изменения показателей бюджетной сметы направляется Учреждению.

ПРИЛОЖЕНИЕ № 1
к Порядку составления,
утверждения и ведения
бюджетных смет казенных
учреждений, утвержденному
приказом Министерства
национальной и региональной
политики Республики Карелия
от 8 апреля 2019 г.
№ 80

УТВЕРЖДАЮ

_____
(наименование должности лица,
утверждающего смету)

_____
(наименование главного распорядителя
(распорядителя) бюджетных
средств; учреждения)

_____ _____
(подпись) (расшифровка подписи)
«__» _____ 20__ г.

**БЮДЖЕТНАЯ СМЕТА**
**на 20__ финансовый год (на 20__ финансовый год и плановый период 20__ и 20__ годов<*>)**

| | | | КОДЫ |
|---|---|---|---|
| | | Форма по ОКУД | 0501012 |
| | от «__» _____ 20__ г.<**> | Дата | |
| Получатель бюджетных средств | _____ | по Сводному реестру | |
| Распорядитель бюджетных средств | _____ | по Сводному реестру | |
| Главный распорядитель бюджетных средств | _____ | Глава по БК | |
| Наименование бюджета | _____ | по ОКТМО | |
| Единица измерения: руб. | | по ОКЕИ | 383 |

Раздел 1. **Итоговые показатели бюджетной сметы**

| Код по бюджетной классификации Российской Федерации | | | | Код аналитического показателя<****> | Сумма | | | | | | | | |
|---|---|---|---|---|---|---|---|---|---|---|---|---|---|
| | | | | | на 20__ год (на текущий финансовый год) | | | на 20__ год (на первый год планового периода) | | | на 20__ год (на второй год планового периода) | | |
| раздел | подраздел | целевая статья | вид расходов | | в рублях (рублевом эквиваленте) | в валюте | код валюты по ОКВ | в рублях (рублевом эквиваленте) | в валюте | код валюты по ОКВ | в рублях (рублевом эквиваленте) | в валюте | код валюты по ОКВ |
| 1 | 2 | 3 | 4 | 5 | 6 | 7 | 8 | 9 | 10 | 11 | 12 | 13 | 14 |
| | | | | | | | | | | | | | |
| | | | | | | | | | | | | | |
| | | | | | | | | | | | | | |
| **Итого по коду БК** | | | | | | **x** | **x** | | **x** | **x** | | **x** | **x** |
| | | | | **Всего** | | **x** | **x** | | **x** | **x** | | **x** | **x** |

Раздел 2. **Лимиты бюджетных обязательств по расходам получателя бюджетных средств**<***>

| Наименование показателя | Код строки | Код по бюджетной классификации Российской Федерации | | | | Код аналитического показателя<****> | Сумма | | | | | | | | |
|---|---|---|---|---|---|---|---|---|---|---|---|---|---|---|---|
| | | | | | | | на 20__ год (на текущий финансовый год) | | | на 20__ год (на первый год планового периода) | | | на 20__ год (на второй год планового периода) | | |
| | | раздел | подраздел | целевая статья | вид расходов | | в рублях (рублевом эквиваленте) | в валюте | код валюты по ОКВ | в рублях (рублевом эквиваленте) | в валюте | код валюты по ОКВ | в рублях (рублевом эквиваленте) | в валюте | код валюты по ОКВ |
| 1 | 2 | 3 | 4 | 5 | 6 | 7 | 8 | 9 | 10 | 11 | 12 | 13 | 14 | 15 | 16 |
| | | | | | | | | | | | | | | | |
| | | | | | | | | | | | | | | | |
| **Итого по коду БК** | | | | | | | | **x** | **x** | | **x** | **x** | | **x** | **x** |
| | | | | | | **Всего** | | **x** | **x** | | **x** | **x** | | **x** | **x** |

Раздел 3. **Лимиты бюджетных обязательств по расходам на предоставление бюджетных инвестиций юридическим лицам, субсидий бюджетным и автономным учреждениям, иным некоммерческим организациям, межбюджетных трансфертов, субсидий юридическим лицам, индивидуальным предпринимателям, физическим лицам – производителям товаров, работ, услуг, субсидий государственным корпорациям, компаниям, публично-правовым компаниям; осуществление платежей, взносов, безвозмездных перечислений субъектам международного права; обслуживание государственного долга, исполнение судебных актов, государственных гарантий Российской Федерации, а также по резервным расходам**

| Наименование показателя | Код строки | Код по бюджетной классификации Российской Федерации | | | | Код аналитического показателя<****> | Сумма | | | | | | | | |
|---|---|---|---|---|---|---|---|---|---|---|---|---|---|---|---|
| | | | | | | | на 20__ год (на текущий финансовый год) | | | на 20__ год (на первый год планового периода) | | | на 20__ год (на второй год планового периода) | | |
| | | раздел | подраздел | целевая статья | вид расходов | | в рублях (рублевом эквиваленте) | в валюте | код валюты по ОКВ | в рублях (рублевом эквиваленте) | в валюте | код валюты по ОКВ | в рублях (рублевом эквиваленте) | в валюте | код валюты по ОКВ |
| 1 | 2 | 3 | 4 | 5 | 6 | 7 | 8 | 9 | 10 | 11 | 12 | 13 | 14 | 15 | 16 |
| | | | | | | | | | | | | | | | |
| | | | | | | | | | | | | | | | |
| **Итого по коду БК** | | | | | | | | **x** | **x** | | **x** | **x** | | **x** | **x** |
| | | | | | | **Всего** | | **x** | **x** | | **x** | **x** | | **x** | **x** |

Раздел 4. **Лимиты бюджетных обязательств по расходам на закупки товаров, работ, услуг, осуществляемые получателем бюджетных средств в пользу третьих лиц**

| Наименование показателя | Код строки | Код по бюджетной классификации Российской Федерации | | | | Код аналитического показателя<****> | Сумма | | | | | | | | |
|---|---|---|---|---|---|---|---|---|---|---|---|---|---|---|---|
| | | | | | | | на 20__ год (на текущий финансовый год) | | | на 20__ год (на первый год планового периода) | | | на 20__ год (на второй год планового периода) | | |
| | | раздел | подраздел | целевая статья | вид расходов | | в рублях (рублевом эквиваленте) | в валюте | код валюты по ОКВ | в рублях (рублевом эквиваленте) | в валюте | код валюты по ОКВ | в рублях (рублевом эквиваленте) | в валюте | код валюты по ОКВ |
| 1 | 2 | 3 | 4 | 5 | 6 | 7 | 8 | 9 | 10 | 11 | 12 | 13 | 14 | 15 | 16 |
| | | | | | | | | | | | | | | | |
| | | | | | | | | | | | | | | | |

| 1 | 2 | 3 | 4 | 5 | 6 | 7 | 8 | 9 | 10 | 11 | 12 | 13 | 14 | 15 | 16 |
|---|---|---|---|---|---|---|---|---|---|---|---|---|---|---|---|
| **Итого по коду БК** | | | | | | | | **x** | **x** | | **x** | **x** | | **x** | **x** |
| | | | | | | **Всего** | | **x** | **x** | | **x** | **x** | | **x** | **x** |

Раздел 5. Справочно: **Бюджетные ассигнования на исполнение публичных нормативных обязательств**

| Наименование показателя | Код строки | Код по бюджетной классификации Российской Федерации | | | | Код аналитического показателя<****> | Сумма | | | | | | | | |
|---|---|---|---|---|---|---|---|---|---|---|---|---|---|---|---|
| | | | | | | | на 20__ год (на текущий финансовый год) | | | на 20__ год (на первый год планового периода) | | | на 20__ год (на второй год планового периода) | | |
| | | раздел | подраздел | целевая статья | вид расходов | | в рублях (рублевом эквиваленте) | в валюте | код валюты по ОКВ | в рублях (рублевом эквиваленте) | в валюте | код валюты по ОКВ | в рублях (рублевом эквиваленте) | в валюте | код валюты по ОКВ |
| 1 | 2 | 3 | 4 | 5 | 6 | 7 | 8 | 9 | 10 | 11 | 12 | 13 | 14 | 15 | 16 |
| | | | | | | | | | | | | | | | |
| | | | | | | | | | | | | | | | |
| **Итого по коду БК** | | | | | | | | **x** | **x** | | **x** | **x** | | **x** | **x** |
| | | | | | | **Всего** | | **x** | **x** | | **x** | **x** | | **x** | **x** |

Раздел 6. Справочно: **Курс иностранной валюты к рублю Российской Федерации**

| Валюта | | на 20__ год (на текущий финансовый год) | на 20__ год (на первый год планового периода) | на 20__ год (на второй год планового периода) |
|---|---|---|---|---|
| наименование | код по ОКВ | | | |
| 1 | 2 | 3 | 4 | 5 |
| | | | | |
| | | | | |
| | | | | |

Руководитель учреждения (уполномоченное лицо) _____ _____ _____
(должность) (подпись) (фамилия, инициалы)

Исполнитель _____ _____ _____
(должность) (фамилия, инициалы) (телефон)

«__» _____ 20__ г.

СОГЛАСОВАНО

_____
(наименование должности лица распорядителя бюджетных средств, согласующего смету)

_____
(наименование распорядителя бюджетных средств, согласующего смету)

_____ _____
(подпись) (расшифровка подписи)

«__» _____ 20__ г.

---

<*> В случае утверждения закона (решения) о бюджете на очередной финансовый год и плановый период.

<**> Указывается дата подписания сметы, в случае утверждения сметы руководителем учреждения – дата утверждения сметы.

<***> Расходы, осуществляемые в целях обеспечения выполнения функций учреждения, установленные статьей 70 Бюджетного кодекса Российской Федерации (Собрание законодательства Российской Федерации, 2007, № 18, ст. 2117, 2010, № 19, ст. 2291; 2013, № 52, ст. 6983).

<****> Указывается код классификации операций сектора государственного управления или код аналитического показателя в случае, если Порядком ведения сметы предусмотрена дополнительная детализация показателей сметы по кодам статей (подстатей) соответствующих групп (статей) классификации операций сектора государственного управления (кодам аналитических показателей).

ПРИЛОЖЕНИЕ № 2
к Порядку составления,
утверждения и ведения
бюджетных смет казенных
учреждений, утвержденному
приказом Министерства
национальной
и региональной политики
Республики Карелия
от 8 апреля 2019 г.
№ 80

(рекомендуемый образец)

УТВЕРЖДАЮ

_____
(наименование должности лица,
утверждающего изменения
показателей сметы)

_____
(наименование главного распорядителя
(распорядителя) бюджетных средств;
учреждения)

_____ _____
(подпись) (расшифровка подписи)
«__» _____ 20__ г.

**Изменение показателей бюджетной сметы**
**на 20__ финансовый год (на 20__ финансовый год**
**и плановый период 20__ и 20__ годов)** <*>

| | | | КОДЫ |
|---|---|---|---|
| | | Форма по ОКУД | 0501013 |
| | от «__» _____ 20__ г.<**> | Дата | |
| Получатель бюджетных средств | _____ | по Сводному реестру | |
| Распорядитель бюджетных средств | _____ | по Сводному реестру | |
| Главный распорядитель бюджетных средств | _____ | Глава по БК | |
| Наименование бюджета | _____ | по ОКТМО | |
| Единица измерения: руб. | | по ОКЕИ | 383 |

Раздел 1. **Итоговые изменения показателей бюджетной сметы**

| Код по бюджетной классификации Российской Федерации | | | | Код аналитического показателя<****> | Сумма (+, –) | | | | | | | | |
|---|---|---|---|---|---|---|---|---|---|---|---|---|---|
| | | | | | на 20__ год (на текущий финансовый год) | | | на 20__ год (на первый год планового периода) | | | на 20__ год (на второй год планового периода) | | |
| раздел | подраздел | целевая статья | вид расходов | | в рублях (рублевом эквиваленте) | в валюте | код валюты по ОКВ | в рублях (рублевом эквиваленте) | в валюте | код валюты по ОКВ | в рублях (рублевом эквиваленте) | в валюте | код валюты по ОКВ |
| 1 | 2 | 3 | 4 | 5 | 6 | 7 | 8 | 9 | 10 | 11 | 12 | 13 | 14 |
| | | | | | | | | | | | | | |
| | | | | | | | | | | | | | |
| | | | | | | | | | | | | | |
| **Итого по коду БК** | | | | | | **x** | **x** | | **x** | **x** | | **x** | **x** |
| | | | | **Всего** | | **x** | **x** | | **x** | **x** | | **x** | **x** |

Раздел 2. **Лимиты бюджетных обязательств по расходам получателя бюджетных средств**<***>

| Наименование показателя | Код строки | Код по бюджетной классификации Российской Федерации | | | | Код аналитического показателя<****> | Сумма (+, –) | | | | | | | | |
|---|---|---|---|---|---|---|---|---|---|---|---|---|---|---|---|
| | | | | | | | на 20__ год (на текущий финансовый год) | | | на 20__ год (на первый год планового периода) | | | на 20__ год (на второй год планового периода) | | |
| | | раздел | подраздел | целевая статья | вид расходов | | в рублях (рублевом эквиваленте) | в валюте | код валюты по ОКВ | в рублях (рублевом эквиваленте) | в валюте | код валюты по ОКВ | в рублях (рублевом эквиваленте) | в валюте | код валюты по ОКВ |
| 1 | 2 | 3 | 4 | 5 | 6 | 7 | 8 | 9 | 10 | 11 | 12 | 13 | 14 | 15 | 16 |
| | | | | | | | | | | | | | | | |
| | | | | | | | | | | | | | | | |
| **Итого по коду БК** | | | | | | | | **x** | **x** | | **x** | **x** | | **x** | **x** |
| | | | | | | **Всего** | | **x** | **x** | | **x** | **x** | | **x** | **x** |

Раздел 3. **Лимиты бюджетных обязательств по расходам на предоставление бюджетных инвестиций юридическим лицам, субсидий бюджетным и автономным учреждениям, иным некоммерческим организациям, межбюджетных трансфертов, субсидий юридическим лицам, индивидуальным предпринимателям, физическим лицам – производителям товаров, работ, услуг, субсидий государственным корпорациям, компаниям, публично-правовым компаниям; осуществление платежей, взносов, безвозмездных перечислений субъектам международного права; обслуживание государственного долга, исполнение судебных актов, государственных гарантий Российской Федерации, а также по резервным расходам**

| Наименование показателя | Код строки | Код по бюджетной классификации Российской Федерации | | | | Код аналитического показателя<****> | Сумма (+, –) | | | | | | | | |
|---|---|---|---|---|---|---|---|---|---|---|---|---|---|---|---|
| | | | | | | | на 20__ год (на текущий финансовый год) | | | на 20__ год (на первый год планового периода) | | | на 20__ год (на второй год планового периода) | | |
| | | раздел | подраздел | целевая статья | вид расходов | | в рублях (рублевом эквиваленте) | в валюте | код валюты по ОКВ | в рублях (рублевом эквиваленте) | в валюте | код валюты по ОКВ | в рублях (рублевом эквиваленте) | в валюте | код валюты по ОКВ |
| 1 | 2 | 3 | 4 | 5 | 6 | 7 | 8 | 9 | 10 | 11 | 12 | 13 | 14 | 15 | 16 |
| | | | | | | | | | | | | | | | |
| | | | | | | | | | | | | | | | |
| **Итого по коду БК** | | | | | | | | **x** | **x** | | **x** | **x** | | **x** | **x** |
| | | | | | | **Всего** | | **x** | **x** | | **x** | **x** | | **x** | **x** |

Раздел 4. **Лимиты бюджетных обязательств по расходам на закупки товаров, работ, услуг, осуществляемые получателем бюджетных средств в пользу третьих лиц**

| Наименование показателя | Код строки | Код по бюджетной классификации Российской Федерации | | | | Код аналитического показателя<****> | Сумма (+, –) | | | | | | | | |
|---|---|---|---|---|---|---|---|---|---|---|---|---|---|---|---|
| | | | | | | | на 20__ год (на текущий финансовый год) | | | на 20__ год (на первый год планового периода) | | | на 20__ год (на второй год планового периода) | | |
| | | раздел | подраздел | целевая статья | вид расходов | | в рублях (рублевом эквиваленте) | в валюте | код валюты по ОКВ | в рублях (рублевом эквиваленте) | в валюте | код валюты по ОКВ | в рублях (рублевом эквиваленте) | в валюте | код валюты по ОКВ |
| 1 | 2 | 3 | 4 | 5 | 6 | 7 | 8 | 9 | 10 | 11 | 12 | 13 | 14 | 15 | 16 |
| | | | | | | | | | | | | | | | |
| | | | | | | | | | | | | | | | |

| 1 | 2 | 3 | 4 | 5 | 6 | 7 | 8 | 9 | 10 | 11 | 12 | 13 | 14 | 15 | 16 |
|---|---|---|---|---|---|---|---|---|---|---|---|---|---|---|---|
| **Итого по коду БК** | | | | | | | | **x** | **x** | | **x** | **x** | | **x** | **x** |
| | | | | | | **Всего** | | **x** | **x** | | **x** | **x** | | **x** | **x** |

Раздел 5. Справочно: **Бюджетные ассигнования на исполнение публичных нормативных обязательств**

| Наименование показателя | Код строки | Код по бюджетной классификации Российской Федерации | | | | Код аналитического показателя<****> | Сумма (+, –) | | | | | | | | |
|---|---|---|---|---|---|---|---|---|---|---|---|---|---|---|---|
| | | | | | | | на 20__ год (на текущий финансовый год) | | | на 20__ год (на первый год планового периода) | | | на 20__ год (на второй год планового периода) | | |
| | | раздел | подраздел | целевая статья | вид расходов | | в рублях (рублевом эквиваленте) | в валюте | код валюты по ОКВ | в рублях (рублевом эквиваленте) | в валюте | код валюты по ОКВ | в рублях (рублевом эквиваленте) | в валюте | код валюты по ОКВ |
| 1 | 2 | 3 | 4 | 5 | 6 | 7 | 8 | 9 | 10 | 11 | 12 | 13 | 14 | 15 | 16 |
| | | | | | | | | | | | | | | | |
| | | | | | | | | | | | | | | | |
| **Итого по коду БК** | | | | | | | | **x** | **x** | | **x** | **x** | | **x** | **x** |
| | | | | | | **Всего** | | **x** | **x** | | **x** | **x** | | **x** | **x** |

Раздел 6. Справочно: **Курс иностранной валюты к рублю Российской Федерации**

| Валюта | | на 20__ год (на текущий финансовый год) | на 20__ год (на первый год планового периода) | на 20__ год (на второй год планового периода) |
|---|---|---|---|---|
| наименование | код по ОКВ | | | |
| 1 | 2 | 3 | 4 | 5 |
| | | | | |
| | | | | |
| | | | | |

Руководитель учреждения
(уполномоченное лицо) _____ _____ _____
(должность) (подпись) (фамилия, инициалы)

Исполнитель _____ _____ _____
(должность) (фамилия, инициалы) (телефон)

«__» _____ 20__ г.

СОГЛАСОВАНО

_____
(наименование должности лица распорядителя бюджетных средств, согласующего изменения показателей сметы)

_____
(наименование распорядителя бюджетных средств, согласующего изменения показателей сметы)

_____ _____
(подпись) (расшифровка подписи)

«__» _____ 20__ г.

---

<*> В случае утверждения закона (решения) о бюджете на очередной финансовый год и плановый период.

<**> Указывается дата подписания сметы, в случае утверждения сметы руководителем учреждения – дата утверждения сметы.

<***> Расходы, осуществляемые в целях обеспечения выполнения функций учреждения, установленные статьей 70 Бюджетного кодекса Российской Федерации (Собрание законодательства Российской Федерации, 2007, № 18, ст. 2117, 2010, № 19, ст. 2291; 2013, № 52, ст. 6983).

<****> Указывается код классификации операций сектора государственного управления (код аналитического показателя) в случае, если Порядком ведения сметы предусмотрена дополнительная детализация.

ПРИЛОЖЕНИЕ № 3
к Порядку составления,
утверждения и ведения
бюджетных смет казенных
учреждений, утвержденному
приказом Министерства
национальной и региональной
политики Республики Карелия
от 8 апреля 2019 г.
№ 80

**Обоснования (расчеты) плановых сметных показателей на фонд оплаты труда и страховые взносы в государственные внебюджетные фонды в части работников подведомственных казенных учреждений на 20__ год и на плановый период 20__ и 20__ годов**

| | | | Коды |
|---|---|---|---|
| | | Форма по ОКУД | 0505507 |
| | от «__» _____ 20__ г. | Дата | |
| Получатель бюджетных средств | _____ | по Перечню (Реестру) | |
| Распорядитель средств республиканского бюджета | _____ | по Перечню (Реестру) | |
| Главный распорядитель средств республиканского бюджета | _____ | Глава по БК | |
| Раздел | _____ | по БК | |
| Подраздел | _____ | по БК | |
| Целевая статья | _____ | по БК | |
| Вид расходов | _____ | по БК | |
| Вид документа | _____ (основной документ – код 01; изменения к документу – код 02) | по БК | |
| Единица измерения: руб. | | по ОКЕИ | 383 |

## 1. Фонд оплаты труда и страховые взносы в государственные внебюджетные фонды

| Наименование показателя | Код строки | Сумма | | | | | | | | |
|---|---|---|---|---|---|---|---|---|---|---|
| | | всего | | | в том числе: | | | | | |
| | | | | | фонд оплаты труда | | | страховые взносы в государственные внебюджетные фонды | | |
| | | на 20__ год (на очередной финансовый год) (гр. 6 + гр. 9) | на 20__ год (на первый год планового периода) (гр. 7 + гр. 10) | на 20__ год (на второй год планового периода) (гр. 8 + гр. 11) | на 20__ год (на очередной финансовый год) | на 20__ год (на первый год планового периода) | на 20__ год (на второй год планового периода) | на 20__ год (на очередной финансовый год) | на 20__ год (на первый год планового периода) | на 20__ год (на второй год планового периода) |
| 1 | 2 | 3 | 4 | 5 | 6 | 7 | 8 | 9 | 10 | 11 |
| Фонд оплаты труда и страховые взносы в государственные внебюджетные фонды в части работников подведомственных казенных учреждений | 01 | | | | | | | | | |
| Страховые взносы в государственные внебюджетные фонды в части иных выплат персоналу, подлежащих обложению страховыми взносами, за исключением фонда оплаты труда | 02 | | | | X | X | X | | | |
| Корректировка в связи с округлением | 03 | | | | | | | | | |
| **Итого** | **04** | | | | | | | | | |

## 1.1. Аналитическое распределение по КОСГУ[1]

| Наименование показателя | Код по КОСГУ | Сумма | | |
|---|---|---|---|---|
| | | на 20__ год (на очередной финансовый год) | на 20__ год (на первый год планового периода) | на 20__ год (на второй год планового периода) |
| 1 | 2 | 3 | 4 | 5 |
| | | | | |
| | | | | |
| | | | | |

[1] Раздел заполняется в соответствии с Порядком применения классификации операций сектора государственного управления, утвержденным приказом Министерства финансов Российской Федерации от 29 ноября 2017 г. № 209н (зарегистрирован в Министерстве юстиции Российской Федерации 12 февраля 2018 г., регистрационный № 50003).

Форма 0505507 с. 2

## 2. Расчет фонда оплаты труда и страховых взносов в государственные внебюджетные фонды в части работников подведомственных казенных учреждений

### 2.1. Расчет фонда оплаты труда и страховых взносов в государственные внебюджетные фонды

| Наименование показателя | Код строки | Сумма | | | | | | | | |
|---|---|---|---|---|---|---|---|---|---|---|
| | | всего | | | в том числе | | | | | |
| | | | | | фонд оплаты труда | | | страховые взносы в государственные внебюджетные фонды | | |
| | | на 20__ год (на очередной финансовый год) (гр. 6 + гр. 9) | на 20__ год (на первый год планового периода) (гр. 7 + гр. 10) | на 20__ год (на второй год планового периода) (гр. 8 + гр. 11) | на 20__ год (на очередной финансовый год) | на 20__ год (на первый год планового периода) | на 20__ год (на второй год планового периода) | на 20__ год (на очередной финансовый год) | на 20__ год (на первый год планового периода) | на 20__ год (на второй год планового периода) |
| 1 | 2 | 3 | 4 | 5 | 6 | 7 | 8 | 9 | 10 | 11 |
| Рассчитанный объем затрат на фонд оплаты труда и страховые взносы в государственные внебюджетные фонды | 00001 | | | | | | | | | |
| Изменение объема затрат в связи с исполнением требований по исполнительным листам по учреждению | 00002 | | | | | | | | | |
| Корректировка с учетом сокращения (балансировки) предельных объемов | 00003 | | | | | | | | | |
| **Итого** | **00010** | | | | | | | | | |

### 2.2. Расчет индексации фонда оплаты труда

| Наименование показателя | Код строки | Сумма | | |
|---|---|---|---|---|
| | | на 20__ год (на очередной финансовый год) | на 20__ год (на первый год планового периода) | на 20__ год (на второй год планового периода) |
| 1 | 2 | 3 | 4 | 5 |
| Рассчитанный фонд оплаты труда в подразделе 2.3 | 00001 | | | |
| Индексация | 00002 | | | |

| 1 | 2 | 3 | 4 | 5 |
|---|---|---|---|---|
| **Итого** | **00010** | | | |

## 2.3. Расчет фонда оплаты труда

### 2.3.1. Расчет фонда оплаты труда на 20__ год (на очередной финансовый год)

| Наименование должности | Категория должностей | Код строки | Установленная численность, ед. | Среднемесячный размер оплаты труда на одного работника | | | | Фонд оплаты труда (гр. 4 х гр. 5) х х гр. 3 разд. 5 |
|---|---|---|---|---|---|---|---|---|
| | | | | всего (гр. 6 + + гр. 7 + гр. 8) | в том числе | | | |
| | | | | | по должностному окладу | по выплатам компенсационного характера | по выплатам стимулирующего характера | |
| 1 | 2 | 3 | 4 | 5 | 6 | 7 | 8 | 9 |
| | | 00001 | | | | | | |
| | | 00002 | | | | | | |
| | | | | | | | | |
| | | 00010 | | X | X | X | X | |
| | **Итого** | **90010** | | **X** | **X** | **X** | **X** | |

### 2.3.2. Расчет фонда оплаты труда на 20__ год (на первый год планового периода)

| Наименование должности | Категория должностей | Код строки | Установленная численность, ед. | Среднемесячный размер оплаты труда на одного работника | | | | Фонд оплаты труда (гр. 4 х гр. 5) х х гр. 4 разд. 5 |
|---|---|---|---|---|---|---|---|---|
| | | | | всего (гр. 6 + + гр. 7 + гр. 8) | в том числе | | | |
| | | | | | по должностному окладу | по выплатам компенсационного характера | по выплатам стимулирующего характера | |
| 1 | 2 | 3 | 4 | 5 | 6 | 7 | 8 | 9 |
| | | 00001 | | | | | | |
| | | 00002 | | | | | | |
| | | | | | | | | |
| | | 00010 | | X | X | X | X | |
| | **Итого** | **90010** | | **X** | **X** | **X** | **X** | |

Форма 0505507 с. 3

## 2.3.3. Расчет фонда оплаты труда на 20__ год (на второй год планового периода)

| Наименование должности | Категория должностей | Код строки | Установленная численность, ед. | Среднемесячный размер оплаты труда на одного работника | | | | Фонд оплаты труда (гр. 4 х гр. 5) х х гр. 5 разд. 5 |
|---|---|---|---|---|---|---|---|---|
| | | | | всего (гр. 6 + + гр. 7 + гр. 8) | в том числе: | | | |
| | | | | | по должностному окладу | по выплатам компенсационного характера | по выплатам стимулирующего характера | |
| 1 | 2 | 3 | 4 | 5 | 6 | 7 | 8 | 9 |
| | | 00001 | | | | | | |
| | | 00002 | | | | | | |
| | | | | | | | | |
| | | 00010 | | X | X | X | X | |
| | **Итого** | **90010** | | **X** | **X** | **X** | **X** | |

## 2.4. Расчет страховых взносов в государственные внебюджетные фонды

| Наименование государственного внебюджетного фонда | Код строки | Размер базы для начисления страховых взносов | | | Сумма взноса | | |
|---|---|---|---|---|---|---|---|
| | | на 20__ год (на очередной финансовый год) | на 20__ год (на первый год планового периода) | на 20__ год (на второй год планового периода) | на 20__ год (на очередной финансовый год) | на 20__ год (на первый год планового периода) | на 20__ год (на второй год планового периода) |
| 1 | 2 | 3 | 4 | 5 | 6 | 7 | 8 |
| Страховые взносы в Пенсионный фонд Российской Федерации, всего | 00010 | X | X | X | | | |
| в том числе:<br>по ставке 22,0% | 00011 | | | | | | |
| по ставке 10,0% | 00012 | | | | | | |
| Страховые взносы в Фонд социального страхования Российской Федерации, всего | 00020 | X | X | X | | | |
| в том числе:<br>обязательное социальное страхование на случай временной нетрудоспособности и в связи с материнством по ставке 2,9% | 00021 | | | | | | |
| обязательное социальное страхование от несчастных случаев на производстве и профессиональных заболеваний по ставке 0,2% | 00022 | | | | | | |

| 1 | 2 | 3 | 4 | 5 | 6 | 7 | 8 |
|---|---|---|---|---|---|---|---|
| Страховые взносы в Федеральный фонд обязательного медицинского страхования, всего (по ставке 5,1%) | 00030 | | | | | | |
| Уточнение расчета по страховым взносам в государственные внебюджетные фонды, всего | 00040 | X | X | X | | | |
| в том числе:<br>корректировка округления | 00041 | X | X | X | | | |
| корректировка в связи с регрессом по страховым взносам | 00042 | X | X | X | | | |
| корректировка в связи с применением ставки взносов в Фонд социального страхования Российской Федерации по ставке 0,0% | 00043 | X | X | X | | | |
| корректировка в связи с применением пониженных тарифов взносов в Пенсионный фонд Российской Федерации для отдельных категорий плательщиков | 00044 | X | X | X | | | |
| **Итого** | **90090** | **X** | **X** | **X** | | | |

Форма 0505507 с. 4

**3. Расчет затрат на страховые взносы в государственные внебюджетные фонды в части иных выплат персоналу, подлежащих обложению страховыми взносами, за исключением фонда оплаты труда**

| Наименование показателя | Код строки | Размер базы для начисления страховых взносов | | | Сумма взноса | | |
|---|---|---|---|---|---|---|---|
| | | на 20__ год (на очередной финансовый год) | на 20__ год (на первый год планового периода) | на 20__ год (на второй год планового периода) | на 20__ год (на очередной финансовый год) | на 20__ год (на первый год планового периода) | на 20__ год (на второй год планового периода) |
| 1 | 2 | 3 | 4 | 5 | 6 | 7 | 8 |
| Страховые взносы в Пенсионный фонд Российской Федерации, всего | 010 | X | X | X | | | |
| в том числе:<br>по ставке 22,0% | 011 | | | | | | |
| по ставке 10,0% | 012 | | | | | | |
| Страховые взносы в Фонд социального страхования Российской Федерации, всего | 020 | X | X | X | | | |
| в том числе:<br>обязательное социальное страхование на случай временной нетрудоспособности и в связи с материнством по ставке 2,9% | 021 | | | | | | |

| 1 | 2 | 3 | 4 | 5 | 6 | 7 | 8 |
|---|---|---|---|---|---|---|---|
| обязательное социальное страхование от несчастных случаев на производстве и профессиональных заболеваний по ставке 0,2% | 022 | | | | | | |
| Страховые взносы в Федеральный фонд обязательного медицинского страхования, всего (по ставке 5,1%) | 030 | | | | | | |
| Уточнение расчета по страховым взносам в государственные внебюджетные фонды, всего | 040 | X | X | X | | | |
| в том числе:<br>корректировка округления | 041 | X | X | X | | | |
| корректировка в связи с регрессом по страховым взносам | 042 | X | X | X | | | |
| корректировка в связи с применением ставки взносов в Фонд социального страхования Российской Федерации по ставке 0,0% | 043 | X | X | X | | | |
| корректировка в связи с применением пониженных тарифов взносов в Пенсионный фонд Российской Федерации для отдельных категорий плательщиков | 044 | X | X | X | | | |
| **Итого** | **050** | **X** | **X** | **X** | | | |

4. Справочно: **Сведения о расходах на закупку товаров, работ, услуг, осуществляемых за счет взносов по обязательному социальному страхованию на выплаты по оплате труда работников и иные выплаты работникам подведомственных казенных учреждений**

**4.1. Объем затрат на закупку товаров, работ, услуг**

| Номер объекта закупки | Наименование объекта закупки | Подгруппа нормативных затрат | Товары, работы и услуги по ОКПД | | Код по КОСГУ | Дополнительный аналитический признак | Год (планируемый год) размещения извещения об осуществлении закупки, направления приглашения принять участие в определении поставщика (подрядчика, исполнителя), заключения контракта с единственным поставщиком (подрядчиком, исполнителем) | Код строки | Сумма | | | Объем принятых бюджетных обязательств, подлежащих исполнению за пределами планового периода |
|---|---|---|---|---|---|---|---|---|---|---|---|---|
| | | | код (класс, подкласс, группа) | наименование | | | | | на 20__ год (на очередной финансовый год) | на 20__ год (на первый год планового периода) | на 20__ год (на второй год планового периода) | |
| 1 | 2 | 3 | 4 | 5 | 6 | 7 | 8 | 9 | 10 | 11 | 12 | 13 |
| | | | | | | | | 000001 | | | | |
| | | | | | | | | 000002 | | | | |
| | | | | | | | | | | | | |
| | | | **Итого по объекту закупки** | | | | | **001000** | | | | |
| | | | | | | | | | | | | |
| | | | | | | | | | | | | |
| | | | | | | | | | | | | |
| | | | **Итого по объекту закупки** | | | | | | | | | |
| | | | | | | | **Всего** | **010000** | | | | |

Форма 0505507 с. 5

## 4.2. Описание и обоснование объектов закупок

| Номер объекта закупки | Наименование объекта закупки | Подгруппа нормативных затрат | Цель осуществления закупки | | | | Сведения о технической сложности, инновационности и специальном характере закупки | Код строки | Нормативный правовой (правовой) акт | | | | | |
|---|---|---|---|---|---|---|---|---|---|---|---|---|---|---|
| | | | наименование государственной программы, ведомственной целевой программы, федеральной целевой программы, иного документа стратегического и программного планирования | наименование мероприятия государственной программы Российской Федерации либо непрограммного направления деятельности (функции, полномочия), наименование международного договора Российской Федерации | ожидаемый результат реализации мероприятия государственной программы Российской Федерации | обоснование соответствия объекта закупки мероприятию государственной программы Российской Федерации, функциям, полномочиям и (или) международному договору Российской Федерации | | | вид | дата | номер | наименование | статус | предполагаемая дата изменения статуса[<2>] |
| 1 | 2 | 3 | 4 | 5 | 6 | 7 | 8 | 9 | 10 | 11 | 12 | 13 | 14 | 15 |
| | | | | | | | | 000001 | | | | | | |
| | | | | | | | | | | | | | | |
| | | | | | | | | | | | | | | |
| | | | | | | | | | | | | | | |

[<2>] Для проектов нормативных правовых актов, которые необходимо подготовить или в которые необходимо внести изменения, указывается предполагаемый срок внесения в Правительство Российской Федерации (утверждения федеральным органом исполнительной власти); для действующих, подлежащих признанию утратившими силу (приостановлению) нормативных правовых актов указывается дата прекращения их действия; в случае, если срок действия нормативного правового акта не установлен, в данной графе указывается «01.01.2099».

5. Справочно: **Сведения о показателях, используемых при расчете доведенных лимитов бюджетных обязательств**

| Наименование показателя | Код строки | на 20__ год (на очередной финансовый год) | на 20__ год (на первый год планового периода) | на 20__ год (на второй год планового периода) |
|---|---|---|---|---|
| 1 | 2 | 3 | 4 | 5 |
| Количество месяцев | 01 | | 12 | 12 |

Руководитель _____ _____ _____ _____
(уполномоченное лицо) (должность) (подпись) (расшифровка подписи)

Исполнитель _____ _____ _____
(должность) (фамилия, инициалы) (телефон)

«__» _____ 20__ г.

МИНИСТЕРСТВО ПО ДОРОЖНОМУ ХОЗЯЙСТВУ, ТРАНСПОРТУ И СВЯЗИ
РЕСПУБЛИКИ КАРЕЛИЯ

**ПРИКАЗ**

11 апреля 2019 г. № 102

г. Петрозаводск

## 909 Об обеспечении мониторинга состояния автомобильных дорог общего пользования регионального значения Республики Карелия, по которым проходят маршруты движения транспортных средств, осуществляющих организованную перевозку групп детей к местам отдыха и оздоровления в 2019 году

В целях обеспечения безопасности жизни и здоровья детей при осуществлении организованной перевозки к местам отдыха и оздоровления, в соответствии с пунктом 5 распоряжения Правительства Республики Карелия от 24 мая 2017 года № 268р-П «О мерах по обеспечению на территории Республики Карелия безопасности жизни и здоровья детей при организации их отдыха и оздоровления», Положением о Министерстве по дорожному хозяйству, транспорту и связи Республики Карелия, утвержденным постановлением Правительства Республики Карелия от 23 октября 2017 года № 370-П, приказываю:

1. Казенному учреждению Республики Карелия «Управление автомобильных дорог Республики Карелия»:

1.1. Организовать проведение мониторинга состояния автомобильных дорог регионального значения Республики Карелия, по которым проходят маршруты движения транспортных средств, осуществляющих организованную перевозку групп детей к местам отдыха и оздоровления в 2019 году.

1.2. При обнаружении неудовлетворительных дорожных условий, которые могут повлечь дорожно-транспортные происшествия, принять меры к их устранению и обеспечить информирование Министерства по дорожному хозяйству, транспорту и связи Республики Карелия, Управления ГИБДД МВД по Республике Карелия, Главного управления МЧС России по Республике Карелия, Министерства образования Республики Карелия, Министерства здравоохранения Республики Карелия, Государственного комитета Республики Карелия по обеспечению жизнедеятельности и безопасности населения, организаций отдыха и оздоровления детей, юридических лиц и индивидуальных предпринимателей, осуществляющих организованные перевозки групп детей.

2. Контроль за выполнением настоящего приказа оставляю за собой.

**И. о. Министра Д. С. КОНДРАШИН**

ГОСУДАРСТВЕННЫЙ КОМИТЕТ РЕСПУБЛИКИ КАРЕЛИЯ
ПО ЦЕНАМ И ТАРИФАМ

**ПРИКАЗ**

8 апреля 2019 г. № 57

г. Петрозаводск

## 910 Об утверждении Методических указаний по расчету розничной цены на твердое топливо, реализуемое гражданам, управляющим организациям, товариществам собственников жилья, жилищным, жилищно-строительным или иным специализированным потребительским кооперативам, созданным в целях удовлетворения потребностей граждан в жилье, на территории Республики Карелия

В соответствии с постановлением Правительства Российской Федерации от 7 марта 1995 года № 239 «О мерах по упорядочению государственного регулирования цен (тарифов)», постановлением Правительства Республики Карелия от 1 ноября 2010 года № 232-П «Об утверждении поло-

жения о Государственном комитете Республики Карелия по ценам и тарифам», Законом Республики Карелия от 26 декабря 2005 года № 950-ЗРК «О наделении органов местного самоуправления муниципальных районов и городских округов государственными полномочиями Республики Карелия по регулированию цен (тарифов) на отдельные виды продукции, товаров и услуг», постановлением Правительства Республики Карелия от 1 ноября 2007 года № 161-П «О способах государственного регулирования цен (тарифов) в Республике Карелия» приказываю:

1. Утвердить Методические указания по расчету розничной цены на твердое топливо, реализуемое гражданам, управляющим организациям, товариществам собственников жилья, жилищным, жилищно-строительным или иным специализированным потребительским кооперативам, созданным в целях удовлетворения потребностей граждан в жилье, на территории Республики Карелия.

2. Контроль за исполнением приказа возлагаю на себя.

**И. о. Председателя Т. П. КРЮКОВ**

## МЕТОДИЧЕСКИЕ УКАЗАНИЯ
## по расчету розничной цены на твердое топливо, реализуемое гражданам, управляющим организациям, товариществам собственников жилья, жилищным, жилищно-строительным или иным специализированным потребительским кооперативам, созданным в целях удовлетворения потребностей граждан в жилье, на территории Республики Карелия

### 1. Общие положения

1.1. Настоящие Методические указания по расчету розничной цены на твердое топливо, топливо печное бытовое и керосин (далее – топливо твердое), реализуемое гражданам, управляющим организациям, товариществам собственников жилья, жилищным, жилищно-строительным или иным специализированным потребительским кооперативам, созданным в целях удовлетворения потребностей граждан в жилье (далее – Методические указания), разработаны в соответствии с постановлением Правительства Российской Федерации от 7 марта 1995 года № 239 «О мерах по упорядочению государственного регулирования цен (тарифов)», постановлением Правительства Республики Карелия от 1 ноября 2010 года № 232-П «Об утверждении положения о Государственном комитете Республики Карелия по ценам и тарифам», Законом Республики Карелия от 26 декабря 2005 года № 950-ЗРК «О наделении органов местного самоуправления муниципальных районов и городских округов государственными полномочиями Республики Карелия по регулированию цен (тарифов) на отдельные виды продукции, товаров и услуг», постановлением Правительства Республики Карелия от 1 ноября 2007 года № 161-П «О способах государственного регулирования цен (тарифов) в Республике Карелия».

1.2. Используемые в настоящих Методических указаниях понятия означают следующее:

«топливо твердое» – горючие вещества, основной составной частью которых является углерод. К твердому топливу относят каменный уголь, древесину и другое топливо;

«потребитель» – гражданин, управляющая организация, товарищество собственников жилья, жилищный, жилищно-строительный или иной специализированный потребительский кооператив, созданный в целях удовлетворения потребностей граждан в жилье, которым реализуется твердое топливо на территории Республики Карелия;

«хозяйствующий субъект» – юридическое лицо независимо от организационно-правовой формы и формы собственности, граждане, занимающиеся предпринимательской деятельностью без образования юридического лица, осуществляющие регулируемую деятельность на территории Республики Карелия;

«регулируемая цена (тариф)» – это цена (тариф) на определенные виды продукции (работы, услуги), устанавливаемая соответствующими органами государственной власти, осуществляющими регулирование тарифов;

«период регулирования» – период продолжительностью не менее одного года, на который устанавливаются регулируемые цены на твердое топливо;

«необходимая валовая выручка» – экономически обоснованный объем финансовых средств, необходимых хозяйствующему субъекту для осуществления регулируемой деятельности в течение расчетного периода регулирования;

«экономически обоснованные расходы» – обоснованные и документально подтвержденные затраты на регулируемую деятельность, осуществленные организацией. Под обоснованными затратами понимаются экономически оправданные расходы, оценка которых выражена в денежной форме. Под документально подтвержденными понимаются расходы, подтвержденные документами, оформленными в соответствии с законодательством Российской Федерации;

«себестоимость продукции» – это выраженные в денежной форме текущие затраты предприятия на ее производство и сбыт. Затраты на производство образуют производственную, а затраты на производство и сбыт – полную себестоимость продукции.

Значения иных понятий, используемых в настоящих Методических указаниях, соответствуют понятиям, принятым в законодательстве Российской Федерации и Республики Карелия.

1.3. Методические указания определяют основные принципы и методы расчета цен на топливо твердое, реализуемое гражданам, управляющим организациям, товариществам собственников жилья, жилищным, жилищно-строительным или иным специализированным потребительским кооперативам, созданным в целях удовлетворения потребностей граждан в жилье, на территории Республики Карелия.

1.4. Методические указания распространяются на все хозяйствующие субъекты, осуществляющие регулируемую деятельность на территории Республики Карелия.

1.5. Методические указания предназначены для использования органом регулирования Республики Карелии – Госкомитетом Республики Карелии по ценам и тарифам (далее – Госкомитет), органами местного самоуправления муниципальных районов и городских округов Республики Карелия (далее – органы местного самоуправления), субъектами, осуществляющими регулируемую деятельность на территории Республики Карелия.

1.6. Методические указания разработаны в целях:

обеспечения экономического обоснования цен (тарифов) на топливо твердое, реализуемое потребителям;

достижения баланса интересов хозяйствующих субъектов и потребителей;

защиты интересов потребителей от необоснованного изменения цен и обеспечения доступности цен на топливо твердое для потребителей.

## 2. Основные методические положения по формированию цен на топливо твердое, реализуемое потребителям Республики Карелия

2.1. Уполномоченный орган местного самоуправления, который в соответствии с Уставом муниципального образования наделен государственными полномочиями Республики Карелия по регулированию цен (тарифов) на отдельные виды продукции, товаров и услуг (далее – регулирующий орган), устанавливает для хозяйствующего субъекта предельную максимальную розничную цену на топливо твердое, реализуемое потребителям Республики Карелия, отдельно по каждому виду топлива.

Предельные максимальные цены на топливо твердое устанавливаются в рублях за единицу измерения и дифференцируются в зависимости от вида топлива (уголь или дрова (по группам сортиментов) следующим образом:

предельная максимальная цена на уголь устанавливается в рублях за одну тонну угля;

предельная максимальная цена на дрова устанавливается в рублях за один плотный кубический метр дров;

предельная максимальная цена на торфобрикеты устанавливается в рублях за одну тонну торфобрикета.

По решению органов местного самоуправления цены на топливо твердое (уголь, дрова) могут быть установлены:

едиными по муниципальному району, городскому округу;

дифференцированными по отдельным хозяйствующим субъектам, осуществляющим регулируемую деятельность.

2.2. Расчет цен на топливо твердое основывается на принципе обязательности ведения раздельного учета доходов, расходов и объемных показателей в отношении регулируемой деятельности и иной деятельности хозяйствующего субъекта, осуществляющего регулируемую деятельность.

2.3. При регулировании розничных цен применяются следующие методы регулирования:

– метод экономически обоснованных расходов;

– метод индексации цен.

2.3.1. При использовании метода экономически обоснованных расходов регулируемые цены рассчитываются на основе размера необходимой валовой выручки хозяйствующего субъекта, осуществляющего регулируемую деятельность, от реализации каждого вида продукции и расчетного объема соответствующего вида продукции за расчетный период регулирования.

При установлении регулируемых цен регулирующий орган принимает меры, направленные на исключение из расчетов экономически необоснованных расходов хозяйствующих субъектов, осуществляющих регулируемую деятельность.

Определение состава расходов, включаемых в необходимую валовую выручку, и оценка их экономической обоснованности производятся в соответствии с законодательством Российской Федерации и нормативными правовыми актами, регулирующими отношения в сфере бухгалтерского учета.

Регулируемые цены на топливо твердое рассчитываются с учетом технологии выполняемых работ.

2.3.2. Метод индексации цен предусматривает увеличение ранее установленной цены на топливо твердое для хозяйствующего субъекта, осуществляющего регулируемую деятельность, на величину,

не превышающую прогнозируемого уровня инфляции (индекса потребительских цен), определенного в одобренном Правительством Российской Федерации прогнозе социально-экономического развития Российской Федерации на очередной финансовый год и плановый период.

2.4. При расчете цен для хозяйствующих субъектов, ранее не осуществлявших деятельность в данной сфере и не имевших фактических данных по расходам, расчет осуществляется на основании планируемых показателей их деятельности. Планируемые показатели деятельности для таких организаций определяются с учетом заключенных договоров, официальной статистической информации, сравнительного анализа с расходами организаций, осуществляющих аналогичную деятельность.

2.5. Распределение расходов хозяйствующих субъектов, которые напрямую не относятся к заготовке, приобретению и доставке твердого топлива (общехозяйственные расходы, прочие расходы), производится между видами услуг в соответствии с учетной политикой, принятой в организации.

2.6. Расходы по доставке топлива твердого до потребителя в цены на топливо твердое не включаются и оплачиваются потребителями дополнительно.

2.7. Установление цен на топливо твердое производится уполномоченным органом местного самоуправления по инициативе хозяйствующего субъекта, осуществляющего регулируемую деятельность на основании заявления об установлении цен, или по инициативе уполномоченного органа местного самоуправления.

2.8. Установление цен производится на период не менее одного календарного года.

### 3. Расчетные материалы по утверждению цен на топливо твердое

3.1. Установление цен на топливо твердое по инициативе хозяйствующего субъекта осуществляется на основании следующих документов, представляемых в уполномоченный орган местного самоуправления хозяйствующим субъектом:

3.1.1. Заявления об установлении цен, подписанного руководителем хозяйствующего субъекта, по форме утвержденной уполномоченным органом местного самоуправления.

3.1.2. Пояснительной записки, обосновывающей необходимость установления (изменения) цен.

3.1.3. Правоустанавливающих документов (устав организации, свидетельство о государственной регистрации, свидетельство о постановке на учет в налоговом органе).

3.1.4. Приказа об учетной политике и рабочего плана счетов.

3.1.5. Документов, подтверждающих эксплуатацию объектов, используемых в регулируемой деятельности на правах собственности или иных законных основаниях.

3.1.6. Бухгалтерской отчетности за предшествующий год и на последнюю отчетную дату:

– форма № 1 с отметкой ИМНС РФ и расшифровкой основных статей (дебиторской, кредиторской задолженности, кредитов и займов, долгосрочных, краткосрочных финансовых вложений, доходов и расходов будущих периодов, вложений во внебюджетные активы);

– форма № 2 «Отчет о прибылях и убытках» с расшифровкой выручки от реализации и себестоимости товарной продукции, операционных доходов и расходов, внереализационных доходов и расходов;

– оборотно-сальдовые ведомости, карточки счетов и другие документы бухгалтерской отчетности за предшествующий год;

– карточки основных средств.

3.1.7. Уведомления о возможности применения специального режима налогообложения.

3.1.8. Налоговых деклараций по упрощенной системе налогообложения, единому налогу на вмененный доход, транспортному, земельному и другим налогам.

3.1.9. Справки об основных финансово-экономических показателях за предшествующий год.

3.1.10. Статистической отчетности за предшествующий год и на последнюю отчетную дату.

3.1.11. Расчета цены за предшествующий год и плановых (расчетных) калькуляций себестоимости на период регулирования с расшифровкой затрат и документальным подтверждением по каждой статье (приложение № 1).

3.1.12. Сведений о структуре реализации топлива твердого в общей выручке за предшествующий год и плановый период регулирования (приложение № 2).

3.1.13. Информации об объемах реализованного топлива твердого в муниципальном районе (городском округе) с расшифровкой по группам сортиментов топлива твердого за предшествующий год и расчет плановых объемов топлива твердого на период регулирования. Натуральные плановые показатели сравниваются с предшествующими периодами (приложение № 3).

3.1.14. Обосновывающих документов по закупочным ценам на топливо твердое (договоры, счета-фактуры).

3.1.15. Расчета фонда оплаты труда за предшествующий год (факт) и плановый период регулирования.

3.1.16. Действующих в организации, осуществляющей регулируемую деятельность, нормативных и отраслевых актов (тарифное соглашение, положение об оплате труда, положение о премировании, коллективный договор, штатное расписание, Форма П-4 «Сведения о численности и заработной плате работников» и т. д.).

3.1.17. Справок о среднесписочной и среднемесячной заработной плате по категориям работников, занятых в регулируемой деятельности, за предшествующий год и плановый период регулирования.

3.1.18. Документов, подтверждающих сумму страховых взносов в государственные внебюджетные фонды за предшествующий период, расчет страховых взносов на плановый период.

3.1.19. Реестра договоров на услуги, оказываемые сторонними организациями, копий указанных договоров (за пользование тепловой и электрической энергией, за водоснабжение и водоотведение, услуги телефонной связи, услуги по охране и т. д.).

3.1.20. Расчета амортизации на регулируемый период.

3.1.21. Расчета необходимой прибыли на расчетный период регулирования (приложение № 4).

3.1.22. Информации об общепроизводственных, общехозяйственных расходах за предшествующий год и расчет плановых расходов на период регулирования (приложение № 5).

Хозяйствующий субъект обязан при необходимости представлять другие дополнительные материалы в соответствии с требованиями уполномоченного органа местного самоуправления.

Представленные документы подписываются, а копии документов надлежащим образом заверяются уполномоченными должностными лицами хозяйствующего субъекта.

Все материалы представляются на бумажном носителе и в электронном виде.

## 4. Определение состава расходов, включаемых в необходимую валовую выручку

4.1. Расходы, связанные с производством и реализацией.

4.1.1. Расходы, связанные с производством и реализацией, включают в себя:

– расходы, связанные с изготовлением (производством), хранением и доставкой товаров, выполнением работ, оказанием услуг, приобретением и (или) реализацией товаров (работ, услуг, имущественных прав);

– расходы на содержание и эксплуатацию, ремонт и техническое обслуживание основных средств и иного имущества, а также на поддержание их в исправном (актуальном) состоянии;

– расходы на освоение природных ресурсов;

– расходы на обязательное страхование;

– прочие расходы, связанные с производством и (или) реализацией.

4.1.2. Расходы, связанные с производством и (или) реализацией, подразделяются на:

– материальные расходы;

– расходы на оплату труда;

– суммы начисленной амортизации;

– расходы на ремонт основных средств;

– прочие расходы.

### *Материальные расходы*

1. К материальным расходам, в частности, относятся следующие затраты хозяйствующего субъекта:

1) на приобретение сырья и (или) материалов, используемых в производстве товаров (выполнении работ, оказании услуг) и (или) образующих их основу либо являющихся необходимым компонентом при производстве товаров (выполнении работ, оказании услуг), в том числе расходы на оплату леса со стороны (попенная плата);

2) на приобретение материалов, используемых:

для упаковки и иной подготовки произведенных и (или) реализуемых товаров (включая предпродажную подготовку);

на другие производственные и хозяйственные нужды (проведение испытаний, контроля, содержание, эксплуатацию основных средств и иные подобные цели);

3) на приобретение инструментов, приспособлений, инвентаря, приборов, лабораторного оборудования, спецодежды и других средств индивидуальной и коллективной защиты, предусмотренных законодательством Российской Федерации, и другого имущества, не являющегося амортизируемым имуществом;

4) на приобретение комплектующих изделий, подвергающихся монтажу, и (или) полуфабрикатов, подвергающихся дополнительной обработке у хозяйствующего субъекта;

5) на приобретение топлива, воды, энергии всех видов, расходуемых на технологические цели;

6) на приобретение работ и услуг производственного характера, выполняемых сторонними орга-

низациями или индивидуальными предпринимателями, а также на выполнение этих работ (оказание услуг) структурными подразделениями хозяйствующего субъекта.

К работам (услугам) производственного характера относятся выполнение отдельных операций по производству (изготовлению) продукции, выполнению работ, оказанию услуг, обработке сырья (материалов), контроль за соблюдением установленных технологических процессов, техническое обслуживание основных средств и другие подобные работы.

К работам (услугам) производственного характера также относятся транспортные услуги сторонних организаций (включая индивидуальных предпринимателей).

2. Стоимость материально-производственных запасов, включаемых в материальные расходы, определяется исходя из цен их приобретения.

### *Расходы на оплату труда*

При определении расходов на оплату труда, включаемых в необходимую валовую выручку хозяйствующего субъекта, регулирующий орган определяет размер фонда оплаты труда с учетом действующих отраслевых тарифных соглашений, трудовых договоров (контрактов) и (или) коллективных договоров и фактического объема фонда оплаты труда и фактической численности работников в последнем расчетном периоде с учетом прогнозного индекса потребительских цен.

### *Расходы на обязательное страхование*

В данную статью расходов включаются суммы страховых взносов на обязательное пенсионное страхование, обязательное социальное страхование на случай временной нетрудоспособности и в связи с материнством, обязательное медицинское страхование, взносы по обязательному социальному страхованию от несчастных случаев на производстве и профессиональных заболеваний, производимые в соответствии с законодательством Российской Федерации.

### *Амортизация основных средств*

Расходы на амортизацию основных средств для расчета регулируемых цен (тарифов) определяются в соответствии с нормативными правовыми актами, регулирующими отношения в сфере бухгалтерского учета.

Под основными средствами в целях регулирования понимается часть имущества, используемого в качестве средств труда для производства и реализации товаров (выполнения работ, оказания услуг) или для управления организацией.

Первоначальная стоимость основного средства определяется как сумма расходов на его приобретение, сооружение, изготовление, доставку и доведение до состояния, в котором оно пригодно для использования, за исключением налога на добавленную стоимость и акцизов.

Первоначальной стоимостью имущества, являющегося предметом лизинга, признается сумма расходов лизингодателя на его приобретение, сооружение, доставку, изготовление и доведение до состояния, в котором оно пригодно для использования, за исключением сумм налогов.

Остаточная стоимость основных средств определяется как разница между их первоначальной стоимостью и суммой начисленной за период эксплуатации амортизации.

Амортизируемое имущество распределяется по амортизационным группам в соответствии со сроками его полезного использования. Сроком полезного использования признается период, в течение которого объект основных средств служит для выполнения целей деятельности хозяйствующего субъекта. Срок полезного использования определяется хозяйствующим субъектом самостоятельно на дату ввода в эксплуатацию данного объекта амортизируемого имущества с учетом классификации основных средств, утвержденной постановлением Правительства Российской Федерации от 1 января 2002 года № 1 «О Классификации основных средств, включаемых в амортизационные группы», другими нормативными правовыми актами.

Метод начисления амортизации устанавливается хозяйствующим субъектом самостоятельно и отражается в учетной политике.

### *Расходы на ремонт основных средств*

В данную статью расходов включаются расходы на проведение текущего, капитального ремонта основных средств, в том числе расходы по ремонту арендованных основных средств (включая помещения), если это предусмотрено договором аренды.

Расходы на ремонт основных средств определяются на основании сметы на выполнение ремонтных работ подрядными организациями и в соответствии с программой проведения ремонтных работ с указанием сроков

и видов работ, а также дефектных ведомостей и других бухгалтерских документов, подтверждающих факт расхода.

***Прочие расходы, связанные с производством и (или) реализацией***

К прочим расходам, связанным с производством и реализацией, относятся следующие расходы хозяйствующего субъекта:

1) суммы налогов и сборов;

2) расходы на обеспечение нормальных условий труда и мер по технике безопасности, предусмотренных законодательством Российской Федерации;

3) расходы на юридические и информационные услуги;

4) расходы на аудиторские и консультационные услуги;

5) расходы на оплату услуг вневедомственной охраны;

6) расходы на оплату услуг связи;

7) расходы на коммунальные услуги;

8) расходы на оплату аренды и содержания зданий сооружений, помещений, оборудования и инвентаря;

9) расходы на канцелярские товары;

10) расходы на обеспечение пожарной безопасности в соответствии с законодательством Российской Федерации;

11) расходы на командировки;

12) другие расходы, связанные с производством и (или) реализацией.

4.2. Внереализационные расходы.

В состав внереализационных расходов, не связанных с производством и реализацией, включаются обоснованные затраты на осуществление деятельности, непосредственно не связанной с производством и (или) реализацией. К таким расходам относятся, в частности:

1) содержание переданного в лизинг имущества;

2) расходы на услуги банка;

3) отчисления в резерв по сомнительным долгам;

4) другие расходы, не связанные с производством и (или) реализацией.

4.3. Определение размера необходимой прибыли.

При определении размера прибыли, включаемой в цену топлива твердого, принимаются расходы хозяйствующего субъекта, не учитываемые при определении налоговой базы налога на прибыль (относимые на прибыль после налогообложения), включающие в себя следующие расходы:

1) на развитие производства, в том числе капитальные вложения (инвестиционные программы, согласованные в установленном порядке);

2) на социальное развитие;

3) на выплаты дивидендов;

4) на налоги, уплачиваемые за счет прибыли;

5) прочие экономически обоснованные расходы, относимые на прибыль после налогообложения.

## 5. Порядок расчета предельной максимальной розничной цены на топливо твердое

5.1. Цена на топливо твердое рассчитывается по формуле:

$$Ц = НВВ/V, \text{ где:}$$

Ц – предельная максимальная розничная цена на топливо твердое;

НВВ – необходимая валовая выручка от реализации населению каждого вида топлива твердого на расчетный период, включающая экономически обосновывающие затраты хозяйствующего субъекта и необходимую прибыль;

V – расчетный объем реализации населению соответствующего вида топлива твердого за расчетный период регулирования.

5.2. Если хозяйствующий субъект является плательщиком налога на добавленную стоимость, то предельная максимальная розничная цена на топливо твердое формируется с учетом налога на добавленную стоимость.

## 6. Порядок расчета цен на топливо твердое методом индексации

6.1. Метод индексации цен предусматривает увеличение ранее установленной цены на топливо твердое для хозяйствующего субъекта, осуществляющего регулируемую деятельность, на величину,

не превышающую прогнозируемого уровня инфляции (индекса потребительских цен), определенного в одобренном Правительством Российской Федерации прогнозе социально-экономического развития Российской Федерации на очередной финансовый год и плановый период.

6.2. Решение о применении метода индексации принимается регулирующим органом по предложению хозяйствующего субъекта на основе анализа результатов работы субъекта регулирования за предыдущий период регулирования и прогнозных показателей на расчетный период регулирования.

6.3. Метод индексации не может быть применен к субъекту регулирования, в отношении которого ранее не осуществлялось государственное регулирование цен (тарифов).

## 7. Основание для пересмотра цен на топливо твердое

7.1. В качестве оснований для пересмотра цен на топливо твердое могут быть признаны следующие:

изменение суммарных расходов хозяйствующего субъекта, осуществляющего регулируемую деятельность, по сравнению с расходами, принятыми при расчете цен на предыдущий расчетный период регулирования;

изменение налоговых ставок в соответствии с законодательством Российской Федерации.

7.2. Пересмотр цен на топливо твердое по инициативе регулирующего органа осуществляется им на основании материалов, представленных хозяйствующим субъектом по мотивированному запросу регулирующего органа, и в соответствии с настоящими Методическими указаниями.

ПРИЛОЖЕНИЕ № 1
к Методическим указаниям
по расчету розничной цены
на твердое топливо,
реализуемое потребителям
Республики Карелия

## РАСЧЕТ
## цены единицы топлива твердого, реализуемого населению

_____
(наименование организации)

| № п/п | Наименование | Ед. изм. | Топливо твердое по сортиментам | | | | Уголь каменный (по маркам) | Прочая деятельность | Всего |
|---|---|---|---|---|---|---|---|---|---|
| | | | наименование сортимента | | наименование сортимента | | | | |
| | | | предшествующий период (факт) | плановый период | предшествующий период (факт) | плановый период | | | |
| 1 | 2 | 3 | 4 | 5 | 6 | 7 | 8 | 9 | 10 |
| 1. | Объем реализации населению | тонн, пл. куб. м | | | | | | | |
| 2. | НВВ, в том числе: | руб. | | | | | | | |
| 2.1. | материальные расходы | руб. | | | | | | | |
| 2.2. | расходы на оплату труда | руб. | | | | | | | |
| 2.3. | отчисления на социальные нужды | руб. | | | | | | | |
| 2.4. | амортизация | руб. | | | | | | | |
| 2.5. | расходы на ремонт основных средств | руб. | | | | | | | |

| 1 | 2 | 3 | 4 | 5 | 6 | 7 | 8 | 9 | 10 |
|---|---|---|---|---|---|---|---|---|---|
| 2.6. | прочие расходы, в том числе: | руб. | | | | | | | |
| 2.6.1. | | | | | | | | | |
| 2.6.2. | | | | | | | | | |
| 2.6.3. | | | | | | | | | |
| 2.7. | общехозяйственные расходы | руб. | | | | | | | |
| 2.8. | внереализационные расходы, в том числе: | руб. | | | | | | | |
| 2.8.1. | | | | | | | | | |
| 2.8.2. | | | | | | | | | |
| 3. | Прибыль | руб. | | | | | | | |
| 4. | Розничная цена без НДС | руб. | | | | | | | |
| 5. | НДС | руб. | | | | | | | |
| 6. | Розничная цена с НДС | руб. | | | | | | | |

ПРИЛОЖЕНИЕ № 2
к Методическим указаниям
по расчету розничной цены
на твердое топливо,
реализуемое потребителям
Республики Карелия

**СВЕДЕНИЯ**
**о структуре выручки**

_____
(наименование организации)

| № п/п | Вид деятельности | Выручка от реализации за _____ год, предшествующий период (факт), руб. | Плановая выручка, руб. | Доля в общей выручке, % |
|---|---|---|---|---|
| 1. | Реализация дров всего, в том числе | | | |
| 1.1. | Реализовано населению по сортиментам | | | |
| 1.2. | Реализовано прочим потребителям | | | |
| 2. | Реализация угля каменного всего, в том числе: | | | |
| 2. | Реализовано населению по маркам угля каменного | | | |
| 2.2. | Реализовано прочим потребителям | | | |
| 3. | Доставка твердого топлива | | | |
| 4. | Прочая деятельность | | | |
| | **Всего** | | | |

ПРИЛОЖЕНИЕ № 3
к Методическим указаниям
по расчету розничной цены
на твердое топливо,
реализуемое потребителям
Республики Карелия

## Объемы реализации дров потребителям Республики Карелия

_____
(наименование организации)

*пл. куб. м*

| № п/п | Сортименты дров | Предшествующий период (факт) | | | Плановый объем | | |
|---|---|---|---|---|---|---|---|
| | | всего | в том числе | | всего | в том числе | |
| | | | населению | прочим потребителям | | населению | прочим потребителям |
| | | | | | | | |
| | | | | | | | |
| | | | | | | | |
| | | | | | | | |
| | | | | | | | |
| | | | | | | | |

*тонны*

| № п/п | Марка каменного угля | Предшествующий период (факт) | | | Плановый объем | | |
|---|---|---|---|---|---|---|---|
| | | всего | в том числе | | всего | в том числе | |
| | | | населению | прочим потребителям | | населению | прочим потребителям |
| | | | | | | | |
| | | | | | | | |
| | | | | | | | |
| | | | | | | | |
| | | | | | | | |
| | | | | | | | |

ПРИЛОЖЕНИЕ № 4
к Методическим указаниям
по расчету розничной цены
на твердое топливо,
реализуемое потребителям
Республики Карелия

## Определение размера необходимой прибыли

_____
(наименование организации)

*руб.*

| № п/п | Наименование | Предшествующий период (факт) | Плановый период |
|---|---|---|---|
| 1 | 2 | 3 | 4 |
| 1. | Прибыль всего, в том числе: | | |
| 1.1. | Прибыль на развитие производства | | |
| 1.2. | Прибыль на социальное развитие | | |

| 1 | 2 | 3 | 4 |
|---|---|---|---|
| 1.3. | Дивиденды | | |
| 1.4. | Налоги, сборы, платежи, в том числе: | | |
| 1.4.1. | на прибыль | | |
| 1.4.2. | другие налоги и сборы | | |
| 1.5. | Прибыль на прочие цели | | |
| 2. | Прибыль, относимая на регулируемую деятельность, в том числе: | | |
| 2.1. | Реализация дров | | |
| 2.2. | Реализация угля | | |

ПРИЛОЖЕНИЕ № 5
к Методическим указаниям
по расчету розничной цены
на твердое топливо,
реализуемое потребителям
Республики Карелия

**Общепроизводственные, общехозяйственные расходы**

_____
(наименование организации)

*руб.*

| № п/п | Статьи затрат | Предшествующий период (факт) | Плановый период |
|---|---|---|---|
| | | | |
| | | | |
| | | | |
| | | | |
| | | | |
| | **Итого:** | | |

УПРАВЛЕНИЕ ПО ОХРАНЕ ОБЪЕКТОВ КУЛЬТУРНОГО НАСЛЕДИЯ
РЕСПУБЛИКИ КАРЕЛИЯ

**ПРИКАЗ**

11 апреля 2019 г. № 76

г. Петрозаводск

## 911 Об установлении границ территорий объектов культурного наследия

В соответствии с частью 5 статьи 3.1 Федерального закона от 25 июня 2002 года № 73-ФЗ «Об объектах культурного наследия (памятниках истории и культуры) народов Российской Федерации», приказом Министерства культуры Российской Федерации от 4 июня 2015 года № 1745 «Об утверждении требований к составлению проектов границ территорий объектов культурного наследия», Положением об Управлении по охране объектов культурного наследия Республики Карелия, утвержденным постановлением Правительства Республики Карелия от 14 апреля 2017 года № 123-П, и на основании научно-проектной документации «Материалы проектов границ территории объектов культурного наследия музея-заповедника «Кижи». Город Петрозаводск»», разработанной Федеральным государственным бюджетным учреждением культуры «Государственный историко-архитектурный и этнографический музей-заповедник «Кижи» в 2018 году, п р и к а з ы в а ю:

1. Установить прилагаемые границы территории объекта культурного наследия регионального значения «Дом Кучевского (деревянный)», 1827 г., расположенного по адресу: Республика Карелия, г. Петрозаводск, Неглинская наб., д. 23 (постановление Совета Министров КАССР от 30.09.1982 № 363) (приложение № 1).

2. Установить прилагаемые границы территории объекта культурного наследия регионального значения «Дом Лазарева (деревянный)», 1908 г., расположенного по адресу: Республика Карелия, г. Петрозаводск, Неглинская наб., д. 3 (распоряжение Совета Министров КАССР от 29.01.1990 № 50-р) (приложение № 2).

3. Установить прилагаемые границы территории объекта культурного наследия регионального значения «Корпус больничный губернской земской больницы», 1889 г., расположенного по адресу: Республика Карелия, г. Петрозаводск, ул. Федосовой, д. 19 (постановление Правительства Республики Карелия от 08.07.1996 № 626) (приложение № 3).

4. Установить прилагаемые границы территории объекта культурного наследия регионального значения «Часовня больничная», 1894 г., расположенного по адресу: Республика Карелия, г. Петрозаводск, ул. Федосовой, д. 21 (постановление Правительства Республики Карелия от 08.07.1996 № 626) (приложение № 4).

5. Установить прилагаемые границы территории объекта культурного наследия регионального значения «Мастерские ремесленного училища, 1913 г.», расположенного по адресу: Республика Карелия, г. Петрозаводск, пл. Кирова, д. 10 (распоряжение Правительства Республики Карелия от 05.12.2014 № 764р-П) (приложение № 5).

6. Установить прилагаемые границы территории объекта культурного наследия регионального значения «Ремесленное училище», 1895 г., расположенного по адресу: Республика Карелия, г. Петрозаводск, пл. Кирова, д. 10а (постановление Правительства Республики Карелия от 25.05.1998 № 333) (приложение № 6).

7. Контроль за исполнением настоящего приказа оставляю за собой.

**Начальник Ю. Б. АЛИПОВА**

ПРИЛОЖЕНИЕ № 1
к приказу Управления
по охране объектов
культурного наследия
Республики Карелия
от 11 апреля 2019 г.
№ 76

**Границы территории объекта культурного наследия регионального значения «Дом Кучевского (деревянный)», 1827 г., расположенного по адресу: Республика Карелия, г. Петрозаводск, Неглинская наб., д. 23**

Местоположение территории объекта культурного наследия «Дом Кучевского (деревянный)»: Республика Карелия, г. Петрозаводск, наб. Неглинская, д. 23, кадастровый квартал 10:01:0010110.

Общий периметр границы территории объекта культурного наследия составляет 80,6 м.

Площадь территории объекта культурного наследия 276,6 кв. м.

**Описание границ территории объекта культурного наследия**

| Обозначение части границы территории памятника | | Описание прохождения границы территории памятника |
|---|---|---|
| от точки | до точки | |
| 1 | 2 | 3 |
| 1 | 2 | Граница проходит от точки 1 до точки 2 в направлении с юго-запада на северо-восток, дирекционный угол 53°54’31”. Протяженность границы составляет 9,86 м. Граница проходит по стене здания |
| 2 | 3 | Граница проходит от точки 2 до точки 3 в направлении с северо-запада на юго-восток, дирекционный угол 143°29’31”. Протяженность границы составляет 4,12 м. Граница проходит по стене здания |

| 1 | 2 | 3 |
|---|---|---|
| 3 | 4 | Граница проходит от точки 3 до точки 4 в направлении с юго-запада на северо-восток, дирекционный угол 53°25’37”. Протяженность границы составляет 1,16 м. Граница проходит по стене здания |
| 4 | 5 | Граница проходит от точки 4 до точки 5 в направлении с северо-запада на юго-восток, дирекционный угол 143°38’14”. Протяженность границы составляет 2,26 м. Граница проходит по стене здания |
| 5 | 6 | Граница проходит от точки 5 до точки 6 в направлении с северо-востока на юго-запад, дирекционный угол 233°7’48”. Протяженность границы составляет 1,15 м. Граница проходит по стене здания |
| 6 | 7 | Граница проходит от точки 6 до точки 7 в направлении с северо-запада на юго-восток, дирекционный угол 143°29’31”. Протяженность границы составляет 4,12 м. Граница проходит по стене здания |
| 7 | 8 | Граница проходит от точки 7 до точки 8 в направлении с юго-запада на северо-восток, дирекционный угол 53°29’45”. Протяженность границы составляет 3,45 м. Граница проходит по стене здания |
| 8 | 9 | Граница проходит от точки 8 до точки 9 в направлении с северо-запада на юго-восток, дирекционный угол 143°21’46”. Протяженность границы составляет 7,39 м. Граница проходит по стене здания |
| 9 | 10 | Граница проходит от точки 9 до точки 10 в направлении с северо-востока на юго-запад, дирекционный угол 233°21’45”. Протяженность границы составляет 3,45 м. Граница проходит по стене здания |
| 10 | 11 | Граница проходит от точки 10 до точки 11 в направлении с северо-запада на юго-восток, дирекционный угол 143°21’32”. Протяженность границы составляет 5,01 м. Граница проходит по стене здания |
| 11 | 12 | Граница проходит от точки 11 до точки 12 в направлении с северо-востока на юго-запад, дирекционный угол 233°24’27”. Протяженность границы составляет 9,91 м. Граница проходит по стене здания |
| 12 | 13 | Граница проходит от точки 12 до точки 13 в направлении с юго-востока на северо-запад, дирекционный угол 323°21’32”. Протяженность границы составляет 5,01 м. Граница проходит по стене здания |
| 13 | 14 | Граница проходит от точки 13 до точки 14 в направлении с северо-востока на юго-запад, дирекционный угол 233°31’51”. Протяженность границы составляет 2,86 м. Граница проходит по стене здания |
| 14 | 15 | Граница проходит от точки 14 до точки 15 в направлении с юго-востока на северо-запад, дирекционный угол 323°24’32”. Протяженность границы составляет 7,4 м. Граница проходит по стене здания |
| 15 | 16 | Граница проходит от точки 15 до точки 16 в направлении с юго-запада на северо-восток, дирекционный угол 53°31’51”. Протяженность границы составляет 2,86 м. Граница проходит по стене здания |
| 16 | 1 | Граница проходит от точки 16 до точки 1 в направлении с юго-востока на северо-запад, дирекционный угол 323°45’28”. Протяженность границы составляет 10,59 м. Граница проходит по стене здания |

**Таблица координат поворотных точек границ объекта культурного наследия**

| Обозначение (номер) характерной точки | Координаты характерных точек в местной системе координат (МСК-10) | |
|---|---|---|
| | X | Y |
| 1 | 2 | 3 |
| 1 | 345518.84 | 1523312.14 |
| 2 | 345524.65 | 1523320.11 |
| 3 | 345521.34 | 1523322.56 |
| 4 | 345522.03 | 1523323.49 |
| 5 | 345520.21 | 1523324.83 |
| 6 | 345519.52 | 1523323.91 |

| 1 | 2 | 3 |
|---|---|---|
| 7 | 345516.21 | 1523326.36 |
| 8 | 345518.26 | 1523329.13 |
| 9 | 345512.33 | 1523333.54 |
| 10 | 345510.27 | 1523330.77 |
| 11 | 345506.25 | 1523333.76 |
| 12 | 345500.34 | 1523325.80 |
| 13 | 345504.36 | 1523322.81 |
| 14 | 345502.66 | 1523320.51 |
| 15 | 345508.60 | 1523316.10 |
| 16 | 345510.30 | 1523318.40 |

**Требования к осуществлению деятельности в границах территории объекта культурного наследия**

В соответствии с пунктом 1 статьи 5.1 Федерального закона № 73-ФЗ «Об объектах культурного наследия (памятниках истории и культуры) народов Российской Федерации» от 25 июня 2002 г., с учетом приказа Управления по охране объектов культурного наследия Республики Карелия от 17 августа 2018 г. № 142 «О включении выявленного объекта культурного наследия в единый государственный реестр объектов культурного наследия (памятников истории и культуры) народов Российской Федерации в качестве объекта культурного наследия регионального значения (достопримечательное место) и утверждении границ его территории» на территории объектов культурного наследия установлены следующие требования к осуществлению деятельности в границах территории объекта культурного наследия:

– разрешаются работы по сохранению и изучению памятников;

– разрешаются работы, направленные на обеспечение сохранности особенностей объектов культурного наследия (предмета охраны), послуживших основанием для их включения в единый государственный реестр объектов культурного наследия (памятников истории и культуры) народов Российской Федерации и подлежащих обязательному сохранению;

– разрешается ведение хозяйственной деятельности, не противоречащей требованиям обеспечения сохранности объектов культурного наследия и позволяющей обеспечить их функционирование в современных условиях.

К работам по сохранению объектов культурного наследия, к хозяйственной деятельности, не нарушающей их целостности как объектов культурного наследия и не создающей угрозы их повреждения, разрушения или уничтожения, в частности, относятся:

– проведение на территории объектов культурного наследия в установленном законодательством порядке натурных исследований;

– реализация специальных мер, направленных на сохранение и восстановление (регенерацию) объемно-пространственной и планировочной структуры объектов культурного наследия, а именно:

– реставрация и приспособление, в том числе для современного использования, объектов культурного наследия;

– проведение работ по благоустройству территории, включая использование аналогов исторических малых форм, дорожного и тротуарного покрытия, а также воссоздание утраченных элементов исторического озеленения;

– строительство коммуникаций и сетей, необходимых для обеспечения сохранности и функционирования объектов культурного наследия (по специально разработанным и согласованным в установленном порядке проектам);

– реализация специальных мер, направленных на обеспечение пожарной безопасности на территории объектов культурного наследия;

– установка на территории объектов культурного наследия информационных надписей и обозначений в рамках реализации мероприятий по популяризации историко-культурного наследия на специально отведенных для этого местах по проектам, согласованным с органом исполнительной власти, уполномоченным в области сохранения, использования, популяризации и государственной охраны объектов культурного наследия.

Вышеуказанные работы на территории объектов культурного наследия подлежат согласованию с органом исполнительной власти, уполномоченным в области сохранения, использования, популяризации и государственной охраны объектов культурного наследия, с учетом требований действующего законодательства.

Во избежание нарушения целостности объектов культурного наследия и (или) их территории, а также угрозы их повреждения, разрушения или уничтожения запрещается:

– искажение характера рельефа и планировочной основы объемно-пространственной композиции;

– любое хозяйственное освоение территории объектов культурного наследия, за исключением деятельности, направленной на комплексную регенерацию градостроительной среды XIX – начала XX вв.,

– прокладка по территории инженерных коммуникаций, не связанных с реализацией мер по сохранению объектов культурного наследия и их функционированием;

– размещение на территории объектов культурного наследия автостоянок, опор высоковольтных линий электропередачи, вышек сотовой связи;

– размещение на территории капитальных построек, не связанных с регенерацией среды объектов культурного наследия, а также временных построек, киосков, навесов, рекламных конструкций и аншлагов;

– любое строительство, за исключением применения специальных мер, направленных на сохранение и восстановление (регенерацию) исторически сложившейся объемно-пространственной композиции объектов культурного наследия.

**План границ территории объекта культурного наследия**

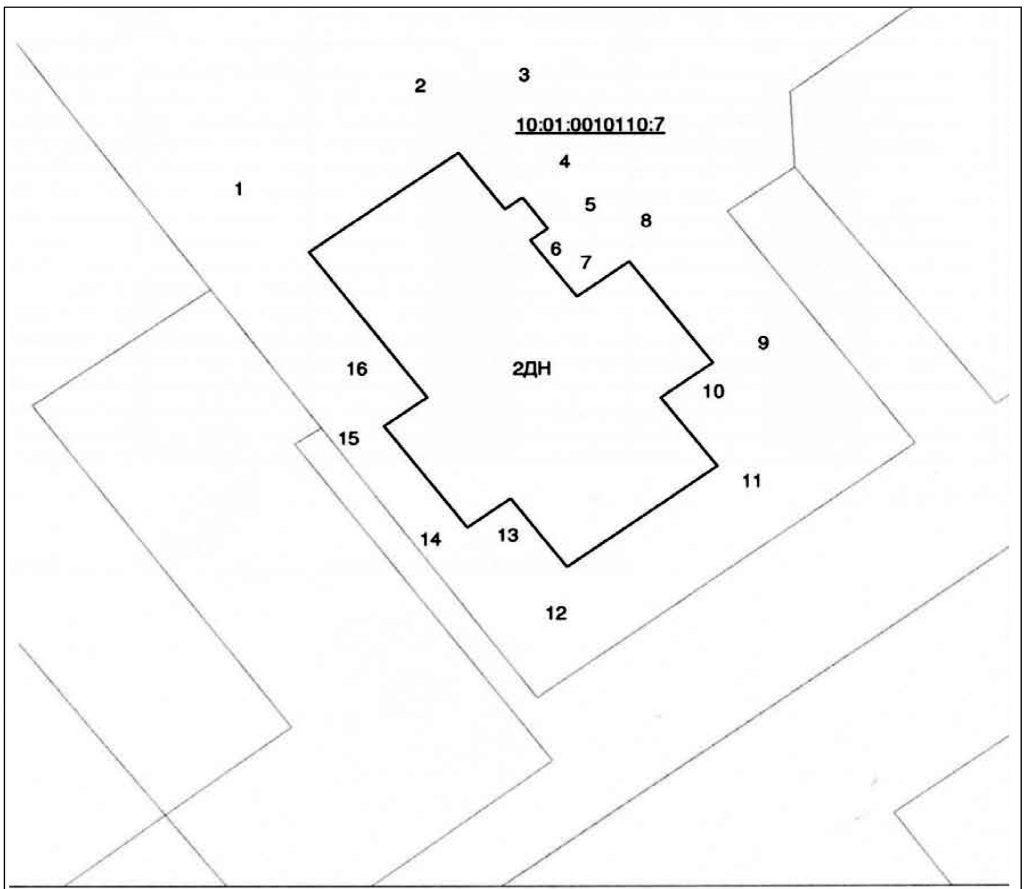


**Условные обозначения:**

- граница территории объекта культурного наследия
1 - характерная точка границы территории объекта культурного наследия
- граница кадастрового квартала
10:09:0130859 - номер кадастрового квартала
- граница земельного участка
:14 - кадастровый номер земельного участка

Оформил Минаев В.В.

ПРИЛОЖЕНИЕ № 2
к приказу Управления
по охране объектов
культурного наследия
Республики Карелия
от 11 апреля 2019 г.
№ 76

**Границы территории объекта культурного наследия регионального значения «Дом Лазарева (деревянный)», 1908 г., расположенного по адресу: Республика Карелия, г. Петрозаводск, Неглинская наб., д. 3**

Местоположение территории объекта культурного наследия «Дом Лазарева (деревянный)»: Республика Карелия, г. Петрозаводск, набережная Неглинская, д. 3, кадастровый квартал 10:01:0010109.

Общий периметр границы территории объекта культурного наследия составляет 105,4 м.

Площадь территории объекта культурного наследия – 618,2 кв. м.

**Описание границ территории объекта культурного наследия**

| Обозначение части границы территории памятника | | Описание прохождения границы территории памятника |
|---|---|---|
| от точки | до точки | |
| 1 | 2 | Граница проходит от точки 1 до точки 2 в направлении с юго-запада на северо-восток, дирекционный угол 52°41’32”. Протяженность границы составляет 17,27 м. Граница проходит по стене здания |
| 2 | 3 | Граница проходит от точки 2 до точки 3 в направлении с северо-запада на юго-восток, дирекционный угол 142°47’46”. Протяженность границы составляет 34,66 м. Граница проходит по стене здания |
| 3 | 4 | Граница проходит от точки 3 до точки 4 в направлении с северо-востока на юго-запад, дирекционный угол 230°22’24”. Протяженность границы составляет 18,05 м. Граница проходит по стене здания |
| 4 | 1 | Граница проходит от точки 4 до точки 1 в направлении с юго-востока на северо-запад, дирекционный угол 324°1’13”. Протяженность границы составляет 35,4 м. Граница проходит по стене здания |

**Таблица координат поворотных точек границ объекта культурного наследия**

| Обозначение (номер) характерной точки | Координаты характерных точек в местной системе координат (МСК-10) | |
|---|---|---|
| | X | Y |
| 1 | 345522.93 | 1523396.84 |
| 2 | 345533.40 | 1523410.58 |
| 3 | 345505.79 | 1523431.54 |
| 4 | 345494.28 | 1523417.64 |

**Требования к осуществлению деятельности в границах территории объекта культурного наследия**

В соответствии с пунктом 1 статьи 5.1 Федерального закона № 73-ФЗ «Об объектах культурного наследия (памятниках истории и культуры) народов Российской Федерации» от 25 июня 2002 г., с учетом приказа Управления по охране объектов культурного наследия Республики Карелия от 17 августа 2018 г. № 142 «О включении выявленного объекта культурного наследия в единый государственный реестр объектов культурного наследия (памятников истории и культуры) народов Российской Федерации в качестве объекта культурного наследия регионального значения (достопримечательное место) и утверждении границ его территории» на территории объектов культурного наследия установлены следующие требования к осуществлению деятельности в границах территории объекта культурного наследия:

– разрешаются работы по сохранению и изучению памятников;

– разрешаются работы, направленные на обеспечение сохранности особенностей объектов культурного наследия (предмета охраны), послуживших основанием для их включения в единый государ-

ственный реестр объектов культурного наследия (памятников истории и культуры) народов Российской Федерации и подлежащих обязательному сохранению;

– разрешается ведение хозяйственной деятельности, не противоречащей требованиям обеспечения сохранности объектов культурного наследия и позволяющей обеспечить их функционирование в современных условиях.

К работам по сохранению объектов культурного наследия, к хозяйственной деятельности, не нарушающей их целостности как объектов культурного наследия и не создающей угрозы их повреждения, разрушения или уничтожения, в частности, относятся:

– проведение на территории объектов культурного наследия в установленном законодательством порядке натурных исследований;

– реализация специальных мер, направленных на сохранение и восстановление (регенерацию) объемно-пространственной и планировочной структуры объектов культурного наследия, а именно:

– реставрация и приспособление, в том числе для современного использования, объектов культурного наследия;

– проведение работ по благоустройству территории, включая использование аналогов исторических малых форм, дорожного и тротуарного покрытия, а также воссоздание утраченных элементов исторического озеленения;

– строительство коммуникаций и сетей, необходимых для обеспечения сохранности и функционирования объектов культурного наследия (по специально разработанным и согласованным в установленном порядке проектам);

– реализация специальных мер, направленных на обеспечение пожарной безопасности на территории объектов культурного наследия;

– установка на территории объектов культурного наследия информационных надписей и обозначений в рамках реализации мероприятий по популяризации историко-культурного наследия на специально отведенных для этого местах по проектам, согласованным с органом исполнительной власти, уполномоченным в области сохранения, использования, популяризации и государственной охраны объектов культурного наследия.

Вышеуказанные работы на территории объектов культурного наследия подлежат согласованию с органом исполнительной власти, уполномоченным в области сохранения, использования, популяризации и государственной охраны объектов культурного наследия, с учетом требований действующего законодательства.

Во избежание нарушения целостности объектов культурного наследия и (или) их территории, а также угрозы их повреждения, разрушения или уничтожения запрещается:

– искажение характера рельефа и планировочной основы объемно-пространственной композиции;

– любое хозяйственное освоение территории объектов культурного наследия, за исключением деятельности, направленной на комплексную регенерацию градостроительной среды XIX – начала XX вв.,

– прокладка по территории инженерных коммуникаций, не связанных с реализацией мер по сохранению объектов культурного наследия и их функционированием;

– размещение на территории объектов культурного наследия автостоянок, опор высоковольтных линий электропередачи, вышек сотовой связи;

– размещение на территории капитальных построек, не связанных с регенерацией среды объектов культурного наследия, а также временных построек, киосков, навесов, рекламных конструкций и аншлагов;

– любое строительство, за исключением применения специальных мер, направленных на сохранение и восстановление (регенерацию) исторически сложившейся объемно-пространственной композиции объектов культурного наследия.

**План границ территории объекта культурного наследия**

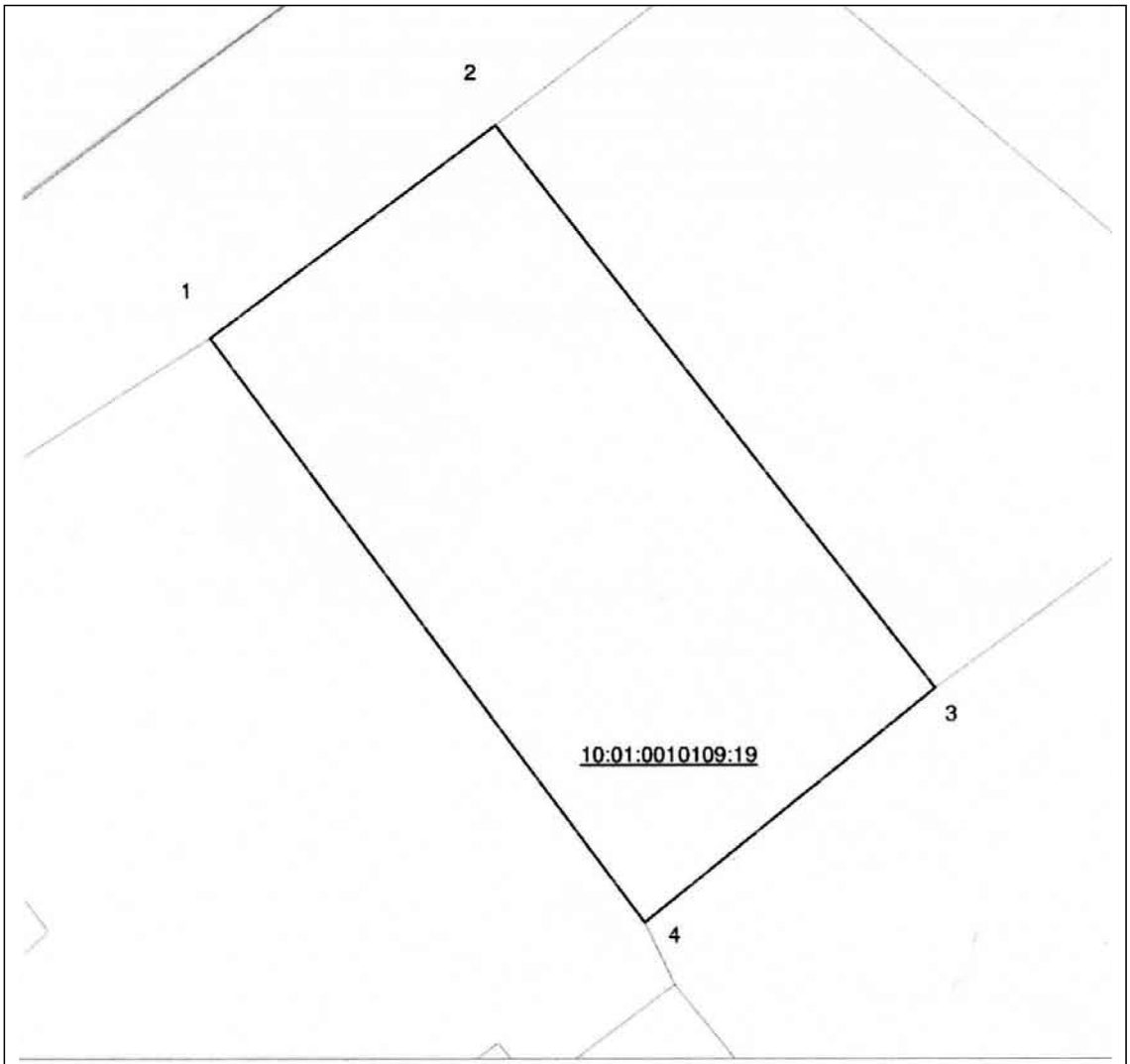


**Условные обозначения:**

- граница территории объекта культурного наследия
1 - характерная точка границы территории объекта культурного наследия
- граница кадастрового квартала
10:09:0130859 - номер кадастрового квартала
- граница земельного участка
:14 - кадастровый номер земельного участка

Оформил Минаев В.В.

МИНАЕВ ВЛАДИМИР ВЛАДИМИРОВИЧ
СНИЛС 070-819-805-61
КАДАСТРОВЫЙ ИНЖЕНЕР
КВАЛИФИКАЦИОННЫЙ АТТЕСТАТ № 10-11-0063
РЕСПУБЛИКА КАРЕЛИЯ, г. ПЕТРОЗАВОДСК, ул. СОВЕТСКАЯ

ПРИЛОЖЕНИЕ № 3
к приказу Управления
по охране объектов
культурного наследия
Республики Карелия
от 11 апреля 2019 г.
№ 76

**Границы территории объекта культурного наследия регионального значения «Корпус больничный губернской земской больницы», 1889 г., расположенного по адресу: Республика Карелия, г. Петрозаводск, ул. Федосовой, д. 19**

Местоположение территории объекта культурного наследия «Корпус больничный губернской земской больницы»: Республика Карелия, город Петрозаводск, улица Федосовой, дом 19, кадастровый квартал 10:01:0010110.

Общий периметр границы территории объекта культурного наследия составляет 86,7 м.

Площадь территории объекта культурного наследия – 348,6 кв. м.

**Описание границ территории объекта культурного наследия**

| Обозначение части границы территории памятника | | Описание прохождения границы территории памятника |
|---|---|---|
| от точки | до точки | |
| 1 | 2 | Граница проходит от точки 1 до точки 2 в направлении с юго-запада на северо-восток, дирекционный угол 39°52’11”. Протяженность границы составляет 12,57 м. Граница проходит по стене здания |
| 2 | 3 | Граница проходит от точки 2 до точки 3 в направлении с северо-запада на юго-восток, дирекционный угол 129°43’39”. Протяженность границы составляет 16,93 м. Граница проходит по стене здания |
| 3 | 4 | Граница проходит от точки 3 до точки 4 в направлении с юго-запада на северо-восток, дирекционный угол 39°40’48”. Протяженность границы составляет 1,75 м. Граница проходит по стене здания |
| 4 | 5 | Граница проходит от точки 4 до точки 5 в направлении с северо-запада на юго-восток, дирекционный угол 129°44’59”. Протяженность границы составляет 3,94 м. Граница проходит по стене здания |
| 5 | 6 | Граница проходит от точки 5 до точки 6 в направлении с северо-востока на юго-запад, дирекционный угол 219°55’50”. Протяженность границы составляет 1,76 м. Граница проходит по стене здания |
| 6 | 7 | Граница проходит от точки 6 до точки 7 в направлении с северо-запада на юго-восток, дирекционный угол 130°30’29”. Протяженность границы составляет 5,33 м. Граница проходит по стене здания |
| 7 | 8 | Граница проходит от точки 7 до точки 8 в направлении с северо-востока на юго-запад, дирекционный угол 219°56’39”. Протяженность границы составляет 2,65 м. Граница проходит по стене здания |
| 8 | 9 | Граница проходит от точки 8 до точки 9 в направлении с северо-запада на юго-восток, дирекционный угол 129°51’26”. Протяженность границы составляет 2,84 м. Граница проходит по стене здания |
| 9 | 10 | Граница проходит от точки 9 до точки 10 в направлении с северо-востока на юго-запад, дирекционный угол 219°35’32”. Протяженность границы составляет 4,13 м. Граница проходит по стене здания |
| 10 | 11 | Граница проходит от точки 10 до точки 11 в направлении с юго-востока на северо-запад, дирекционный угол 309°52’58”. Протяженность границы составляет 2,85 м. Граница проходит по стене здания |
| 11 | 12 | Граница проходит от точки 11 до точки 12 в направлении с северо-востока на юго-запад, дирекционный угол 219°57’27”. Протяженность границы составляет 5,79 м. Граница проходит по стене здания |
| 12 | 1 | Граница проходит от точки 12 до точки 1 в направлении с юго-востока на северо-запад, дирекционный угол 309°53’13”. Протяженность границы составляет 26,18 м. Граница проходит по стене здания |

**Таблица координат поворотных точек границ объекта культурного наследия**

| Обозначение (номер) характерной точки | Координаты характерных точек в местной системе координат (МСК-10) | |
|---|---|---|
| | X | Y |
| 1 | 345553.25 | 1523314.90 |
| 2 | 345562.90 | 1523322.96 |
| 3 | 345552.08 | 1523335.98 |
| 4 | 345553.43 | 1523337.10 |
| 5 | 345550.91 | 1523340.13 |
| 6 | 345549.56 | 1523339.00 |
| 7 | 345546.10 | 1523343.05 |
| 8 | 345544.07 | 1523341.35 |
| 9 | 345542.25 | 1523343.53 |
| 10 | 345539.07 | 1523340.90 |
| 11 | 345540.90 | 1523338.71 |
| 12 | 345536.46 | 1523334.99 |

**Требования к осуществлению деятельности в границах территории объекта культурного наследия**

В соответствии с пунктом 1 статьи 5.1 Федерального закона № 73-ФЗ «Об объектах культурного наследия (памятниках истории и культуры) народов Российской Федерации» от 25 июня 2002 г., с учетом приказа Управления по охране объектов культурного наследия Республики Карелия от 17 августа 2018 г. № 142 «О включении выявленного объекта культурного наследия в единый государственный реестр объектов культурного наследия (памятников истории и культуры) народов Российской Федерации в качестве объекта культурного наследия регионального значения (достопримечательное место) и утверждении границ его территории» на территории объектов культурного наследия установлены следующие требования к осуществлению деятельности в границах территории объекта культурного наследия:

– разрешаются работы по сохранению и изучению памятников;

– разрешаются работы, направленные на обеспечение сохранности особенностей объектов культурного наследия (предмета охраны), послуживших основанием для их включения в единый государственный реестр объектов культурного наследия (памятников истории и культуры) народов Российской Федерации и подлежащих обязательному сохранению;

– разрешается ведение хозяйственной деятельности, не противоречащей требованиям обеспечения сохранности объектов культурного наследия и позволяющей обеспечить их функционирование в современных условиях.

К работам по сохранению объектов культурного наследия, к хозяйственной деятельности, не нарушающей их целостности как объектов культурного наследия и не создающей угрозы их повреждения, разрушения или уничтожения, в частности, относятся:

– проведение на территории объектов культурного наследия в установленном законодательством порядке натурных исследований;

– реализация специальных мер, направленных на сохранение и восстановление (регенерацию) объемно-пространственной и планировочной структуры объектов культурного наследия, а именно:

– реставрация и приспособление, в том числе для современного использования, объектов культурного наследия;

– проведение работ по благоустройству территории, включая использование аналогов исторических малых форм, дорожного и тротуарного покрытия, а также воссоздание утраченных элементов исторического озеленения;

– строительство коммуникаций и сетей, необходимых для обеспечения сохранности и функционирования объектов культурного наследия (по специально разработанным и согласованным в установленном порядке проектам);

– реализация специальных мер, направленных на обеспечение пожарной безопасности на территории объектов культурного наследия;

– установка на территории объектов культурного наследия информационных надписей и обозначений в рамках реализации мероприятий по популяризации историко-культурного наследия на специально отведенных для этого местах по проектам, согласованным с органом исполнительной власти, упол-

номоченным в области сохранения, использования, популяризации и государственной охраны объектов культурного наследия.

Вышеуказанные работы на территории объектов культурного наследия подлежат согласованию с органом исполнительной власти, уполномоченным в области сохранения, использования, популяризации и государственной охраны объектов культурного наследия, с учетом требований действующего законодательства.

Во избежание нарушения целостности объектов культурного наследия и (или) их территории, а также угрозы их повреждения, разрушения или уничтожения запрещается:

– искажение характера рельефа и планировочной основы объемно-пространственной композиции;

– любое хозяйственное освоение территории объектов культурного наследия, за исключением деятельности, направленной на комплексную регенерацию градостроительной среды XIX – начала XX вв.,;

– прокладка по территории инженерных коммуникаций, не связанных с реализацией мер по сохранению объектов культурного наследия и их функционированием;

– размещение на территории объектов культурного наследия автостоянок, опор высоковольтных линий электропередачи, вышек сотовой связи;

– размещение на территории капитальных построек, не связанных с регенерацией среды объектов культурного наследия, а также временных построек, киосков, навесов, рекламных конструкций и аншлагов;

– любое строительство, за исключением применения специальных мер, направленных на сохранение и восстановление (регенерацию) исторически сложившейся объемно-пространственной композиции объектов культурного наследия.

**План границ территории объекта культурного наследия**

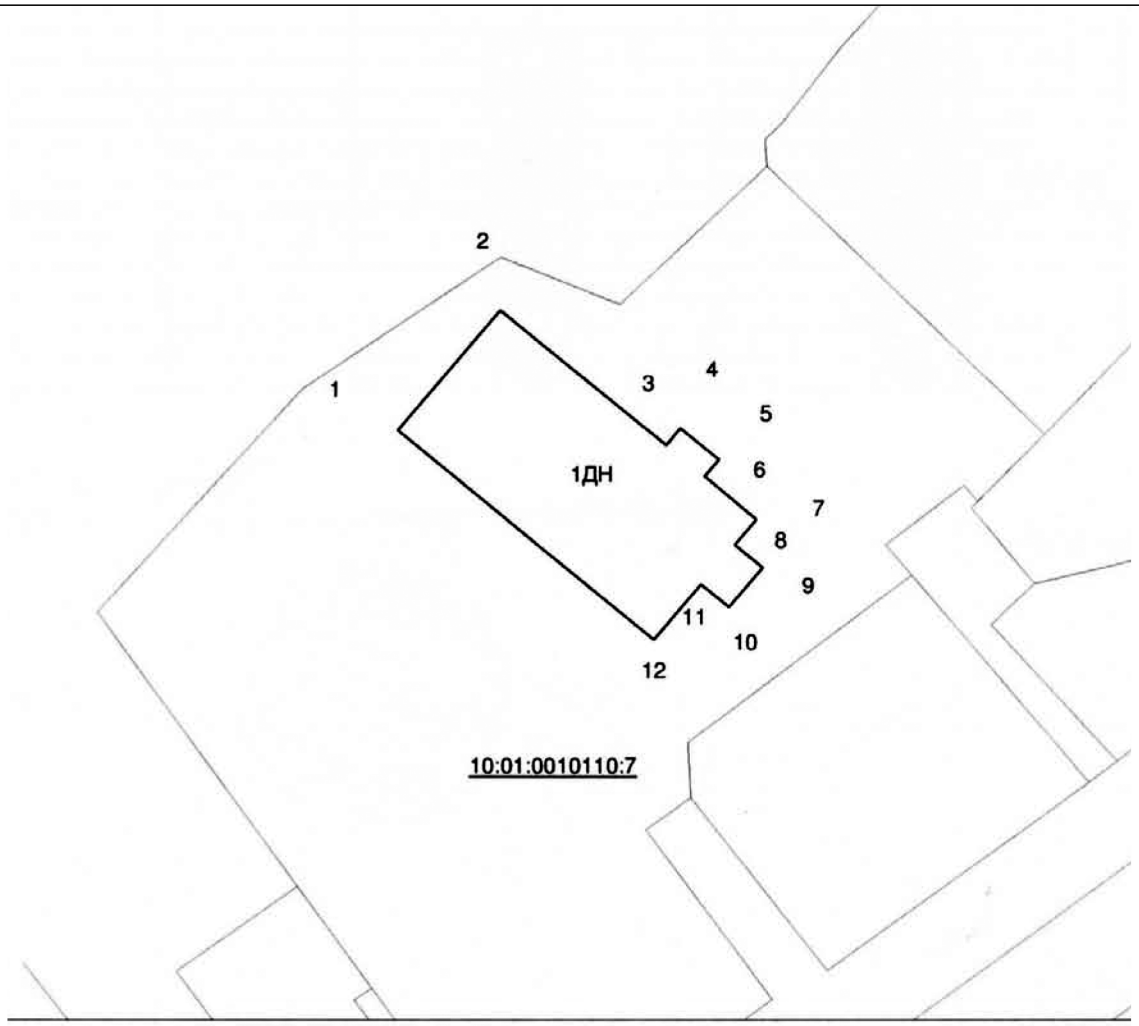


**Условные обозначения:**

_____ - граница территории объекта культурного наследия
1 - характерная точка границы территории объекта культурного наследия
- - - - - граница кадастрового квартала
10:09:0130859 - номер кадастрового квартала
_____ - граница земельного участка
:14 - кадастровый номер земельного участка

Оформил Минаев В.В.

МИНАЕВ ВЛАДИМИР ВЛАДИМИРОВИЧ

ПРИЛОЖЕНИЕ № 4
к приказу Управления
по охране объектов
культурного наследия
Республики Карелия
от 11 апреля 2019 г.
№ 76

**Границы территории объекта культурного наследия регионального значения «Часовня больничная», 1894 г., расположенного по адресу: Республика Карелия, г. Петрозаводск, ул. Федосовой, д. 21**

Местоположение территории объекта культурного наследия «Часовня больничная»: Республика Карелия, город Петрозаводск, ул. Федосовой, д. 21, кадастровый квартал 10:01:0010110.

Общий периметр границы территории объекта культурного наследия составляет 46 м.

Площадь территории объекта культурного наследия 114,4 кв. м.

**Описание границ территории объекта культурного наследия**

| Обозначение части границы территории памятника | | Описание прохождения границы территории памятника |
|---|---|---|
| от точки | до точки | |
| 1 | 2 | Граница проходит от точки 1 до точки 2 в направлении с северо-запада на юго-восток, дирекционный угол 131°34’23”. Протяженность границы составляет 11 м. Граница проходит по стене здания |
| 2 | 3 | Граница проходит от точки 2 до точки 3 в направлении с северо-востока на юго-запад, дирекционный угол 221°33’59”. Протяженность границы составляет 1,42 м. Граница проходит по стене здания |
| 3 | 4 | Граница проходит от точки 3 до точки 4 в направлении с северо-запада на юго-восток, дирекционный угол 131°27’38”. Протяженность границы составляет 2,75 м. Граница проходит по стене здания |
| 4 | 5 | Граница проходит от точки 4 до точки 5 в направлении с северо-востока на юго-запад, дирекционный угол 221°58’16”. Протяженность границы составляет 7,9 м. Граница проходит по стене здания |
| 5 | 6 | Граница проходит от точки 5 до точки 6 в направлении с юго-востока на северо-запад, дирекционный угол 311°46’18”. Протяженность границы составляет 9,29 м. Граница проходит по стене здания |
| 6 | 7 | Граница проходит от точки 6 до точки 7 в направлении с юго-запада на северо-восток, дирекционный угол 41°29’47”. Протяженность границы составляет 2,08 м. Граница проходит по стене здания |
| 7 | 8 | Граница проходит от точки 7 до точки 8 в направлении с юго-востока на северо-запад, дирекционный угол 311°41’15”. Протяженность границы составляет 4,41 м. Граница проходит по стене здания |
| 8 | 1 | Граница проходит от точки 8 до точки 1 в направлении с юго-запада на северо-восток, дирекционный угол 41°36’49”. Протяженность границы составляет 7,18 м. Граница проходит по стене здания |

**Таблица координат поворотных точек границ объекта культурного наследия**

| Обозначение (номер) характерной точки | Координаты характерных точек в местной системе координат (МСК-10) | |
|---|---|---|
| | X | Y |
| 1 | 2 | 3 |
| 1 | 345549.61 | 1523303.50 |
| 2 | 345542.31 | 1523311.73 |
| 3 | 345541.25 | 1523310.79 |
| 4 | 345539.43 | 1523312.85 |
| 5 | 345533.56 | 1523307.57 |

| 1 | 2 | 3 |
|---|---|---|
| 6 | 345539.75 | 1523300.64 |
| 7 | 345541.31 | 1523302.02 |
| 8 | 345544.24 | 1523298.73 |

**Требования к осуществлению деятельности в границах территории объекта культурного наследия**

В соответствии с пунктом 1 статьи 5.1 Федерального закона № 73-ФЗ «Об объектах культурного наследия (памятниках истории и культуры) народов Российской Федерации» от 25 июня 2002 г., с учетом приказа Управления по охране объектов культурного наследия Республики Карелия от 17 августа 2018 г. № 142 «О включении выявленного объекта культурного наследия в единый государственный реестр объектов культурного наследия (памятников истории и культуры) народов Российской Федерации в качестве объекта культурного наследия регионального значения (достопримечательное место) и утверждении границ его территории» на территории объектов культурного наследия установлены следующие требования к осуществлению деятельности в границах территории объекта культурного наследия:

– разрешаются работы по сохранению и изучению памятников;

– разрешаются работы, направленные на обеспечение сохранности особенностей объектов культурного наследия (предмета охраны), послуживших основанием для их включения в единый государственный реестр объектов культурного наследия (памятников истории и культуры) народов Российской Федерации и подлежащих обязательному сохранению;

– разрешается ведение хозяйственной деятельности, не противоречащей требованиям обеспечения сохранности объектов культурного наследия и позволяющей обеспечить их функционирование в современных условиях.

К работам по сохранению объектов культурного наследия, к хозяйственной деятельности, не нарушающей их целостности как объектов культурного наследия и не создающей угрозы их повреждения, разрушения или уничтожения, в частности, относятся:

– проведение на территории объектов культурного наследия в установленном законодательством порядке натурных исследований;

– реализация специальных мер, направленных на сохранение и восстановление (регенерацию) объемно-пространственной и планировочной структуры объектов культурного наследия, а именно:

– реставрация и приспособление, в том числе для современного использования, объектов культурного наследия;

– проведение работ по благоустройству территории, включая использование аналогов исторических малых форм, дорожного и тротуарного покрытия, а также воссоздание утраченных элементов исторического озеленения;

– строительство коммуникаций и сетей, необходимых для обеспечения сохранности и функционирования объектов культурного наследия (по специально разработанным и согласованным в установленном порядке проектам);

– реализация специальных мер, направленных на обеспечение пожарной безопасности на территории объектов культурного наследия;

– установка на территории объектов культурного наследия информационных надписей и обозначений в рамках реализации мероприятий по популяризации историко-культурного наследия на специально отведенных для этого местах по проектам, согласованным с органом исполнительной власти, уполномоченным в области сохранения, использования, популяризации и государственной охраны объектов культурного наследия.

Вышеуказанные работы на территории объектов культурного наследия подлежат согласованию с органом исполнительной власти, уполномоченным в области сохранения, использования, популяризации и государственной охраны объектов культурного наследия, с учетом требований действующего законодательства.

Во избежание нарушения целостности объектов культурного наследия и (или) их территории, а также угрозы их повреждения, разрушения или уничтожения запрещается:

– искажение характера рельефа и планировочной основы объемно-пространственной композиции;

– любое хозяйственное освоение территории объектов культурного наследия, за исключением деятельности, направленной на комплексную регенерацию градостроительной среды XIX – начала XX вв.,;

– прокладка по территории инженерных коммуникаций, не связанных с реализацией мер по сохранению объектов культурного наследия и их функционированием;

– размещение на территории объектов культурного наследия автостоянок, опор высоковольтных линий электропередачи, вышек сотовой связи;

– размещение на территории капитальных построек, не связанных с регенерацией среды объектов культурного наследия, а также временных построек, киосков, навесов, рекламных конструкций и аншлагов;

– любое строительство, за исключением применения специальных мер, направленных на сохранение и восстановление (регенерацию) исторически сложившейся объемно-пространственной композиции объектов культурного наследия.

**План границ территории объекта культурного наследия**

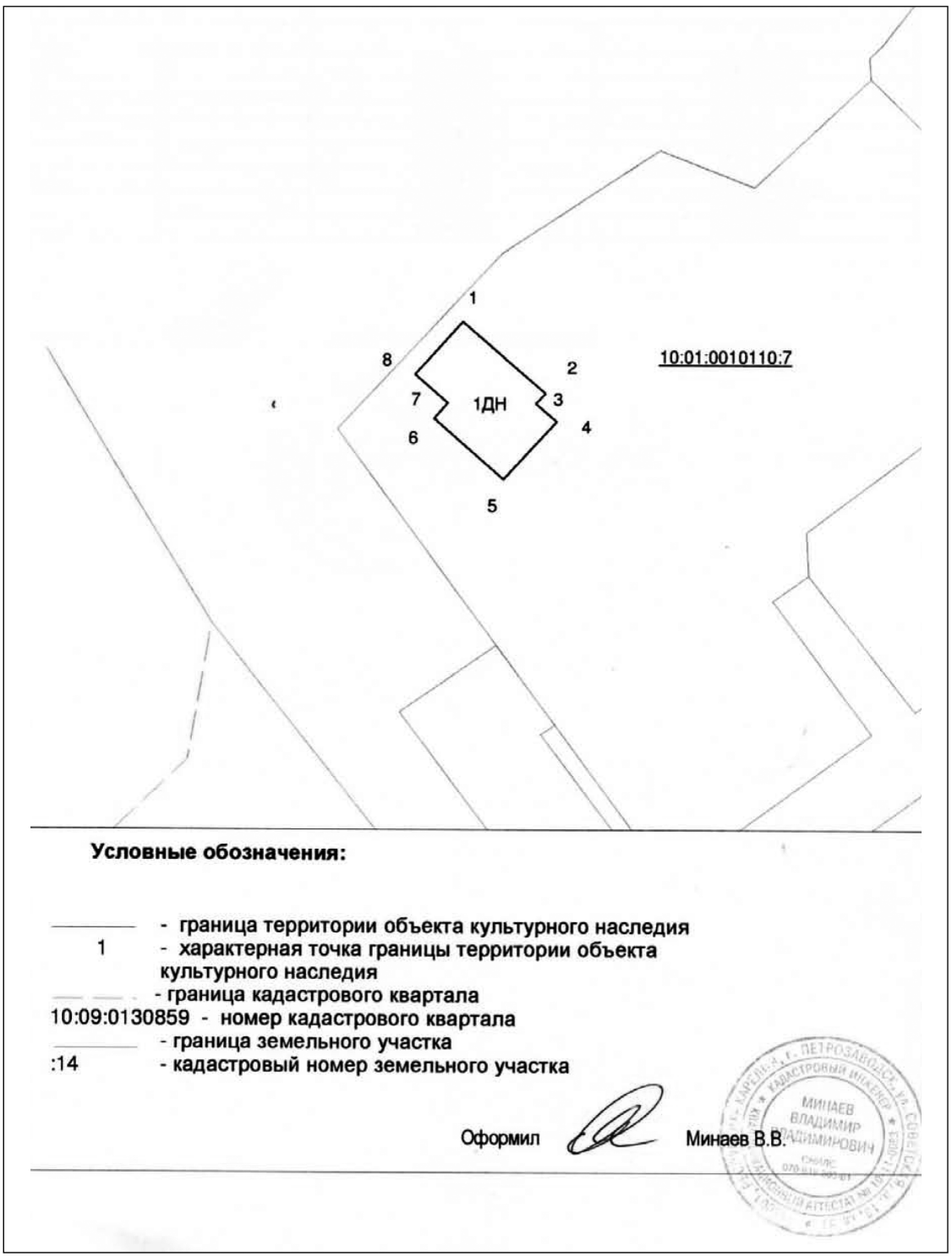

ПРИЛОЖЕНИЕ № 5
к приказу Управления
по охране объектов
культурного наследия
Республики Карелия
от 11 апреля 2019 г.
№ 76

**Границы территории объекта культурного наследия регионального значения «Мастерские ремесленного училища, 1913 г.», расположенного по адресу: Республика Карелия, г. Петрозаводск, пл. Кирова, д. 10**

Местоположение территории объекта культурного наследия «Мастерские ремесленного училища, 1913 г.»: Республика Карелия, г. Петрозаводск, пл. Кирова, д. 10, кадастровый квартал 10:01:0010103.

Общий периметр границы территории объекта культурного наследия составляет 162,8 м.

Площадь территории объекта культурного наследия 823,6 кв. м.

**Описание границ территории объекта культурного наследия**

| Обозначение части границы территории памятника | | Описание прохождения границы территории памятника |
|---|---|---|
| от точки | до точки | |
| 1 | 2 | Граница проходит от точки 1 до точки 2 в направлении с юго-запада на северо-восток, дирекционный угол 89°27’2”. Протяженность границы составляет 10,43 м. Граница проходит по стене здания |
| 2 | 3 | Граница проходит от точки 2 до точки 3 в направлении с северо-запада на юго-восток, дирекционный угол 179°32’36”. Протяженность границы составляет 5,02 м. Граница проходит по стене здания |
| 3 | 4 | Граница проходит от точки 3 до точки 4 в направлении с юго-запада на северо-восток, дирекционный угол 89°26’22”. Протяженность границы составляет 54,16 м. Граница проходит по стене здания |
| 4 | 5 | Граница проходит от точки 4 до точки 5 в направлении с северо-востока на юго-запад, дирекционный угол 180°39’46”. Протяженность границы составляет 12,1 м. Граница проходит по стене здания |
| 5 | 6 | Граница проходит от точки 5 до точки 6 в направлении с северо-востока на юго-запад, дирекционный угол 269°39’7”. Протяженность границы составляет 64,22 м. Граница проходит по стене здания |
| 6 | 1 | Граница проходит от точки 6 до точки 1 в направлении с юго-востока на северо-запад, дирекционный угол 359°5’1”. Протяженность границы составляет 16,88 м. Граница проходит по стене здания |

**Таблица координат поворотных точек границ объекта культурного наследия**

| Обозначение (номер) характерной точки | Координаты характерных точек в местной системе координат (МСК-10) | |
|---|---|---|
| | X | Y |
| 1 | 344400.96 | 1524097.71 |
| 2 | 344401.06 | 1524108.14 |
| 3 | 344396.04 | 1524108.18 |
| 4 | 344396.57 | 1524162.34 |
| 5 | 344384.47 | 1524162.20 |
| 6 | 344384.08 | 1524097.98 |

**Требования к осуществлению деятельности в границах территории объекта культурного наследия**

В соответствии с пунктом 1 статьи 5.1 Федерального закона № 73-ФЗ «Об объектах культурного наследия (памятниках истории и культуры) народов Российской Федерации» от 25 июня 2002 г. в границах территории объекта культурного наследия разрешаются:

– работы по сохранению и изучению памятника;

– работы, направленные на обеспечение сохранности особенностей объекта культурного наследия (предмета охраны), послуживших основанием для его включения в единый государственный реестр объектов культурного наследия (памятников истории и культуры) народов Российской Федерации и подлежащих обязательному сохранению;

– ведение хозяйственной деятельности, не противоречащей требованиям обеспечения сохранности объекта культурного наследия и позволяющей обеспечить их функционирование в современных условиях.

К работам по сохранению объекта культурного наследия, к хозяйственной деятельности, не нарушающей его целостности как объекта культурного наследия и не создающей угрозы его повреждения, разрушения или уничтожения, в частности, относятся:

– проведение на территории объекта культурного наследия в установленном законодательством порядке натурных исследований;

– реализация специальных мер, направленных на сохранение и восстановление (регенерацию) объемно-пространственной и планировочной структуры объекта культурного наследия, а именно:

– реставрация и приспособление, в том числе для современного использования, объекта культурного наследия;

– реконструкция и приспособление ценной градоформирующей застройки для современной функции с сохранением внешних параметров и масштаба;

– проведение работ по благоустройству территории, включая использование аналогов исторических малых форм, дорожного и тротуарного покрытия, а также воссоздание утраченных элементов исторического озеленения;

– строительство коммуникаций и сетей, необходимых для обеспечения сохранности и функционирования объектов культурного наследия (по специально разработанным и согласованным в установленном порядке проектам);

– реализация специальных мер, направленных на обеспечение пожарной безопасности на территории объектов культурного наследия;

– установка на территории объекта культурного наследия информационных надписей и обозначений в рамках реализации мероприятий по популяризации историко-культурного наследия на специально отведенных для этого местах по проектам, согласованным с органом исполнительной власти, уполномоченным в области сохранения, использования, популяризации и государственной охраны объектов культурного наследия.

Вышеуказанные работы на территории объекта культурного наследия подлежат согласованию с органом исполнительной власти, уполномоченным в области сохранения, использования, популяризации и государственной охраны объектов культурного наследия, с учетом требований действующего законодательства.

Во избежание нарушения целостности объекта культурного наследия и (или) его территории, а также угрозы его повреждения, разрушения или уничтожения запрещается:

– искажение характера рельефа и планировочной основы объемно-пространственной композиции;

– любое хозяйственное освоение территории объекта культурного наследия, за исключением деятельности, направленной на комплексную регенерацию градостроительной среды XIX – начала XX вв.,

– прокладка по территории инженерных коммуникаций, не связанных с реализацией мер по сохранению объекта культурного наследия и его функционированием;

– размещение на территории объекта культурного наследия автостоянок, опор высоковольтных линий электропередачи, вышек сотовой связи;

– размещение на территории капитальных построек, не связанных с регенерацией среды объекта культурного наследия, а также временных построек, киосков, навесов, рекламных конструкций и аншлагов;

– любое строительство, за исключением применения специальных мер, направленных на сохранение и восстановление (регенерацию) исторически сложившейся объемно-пространственной композиции объекта культурного наследия.

**План границ территории объекта культурного наследия**

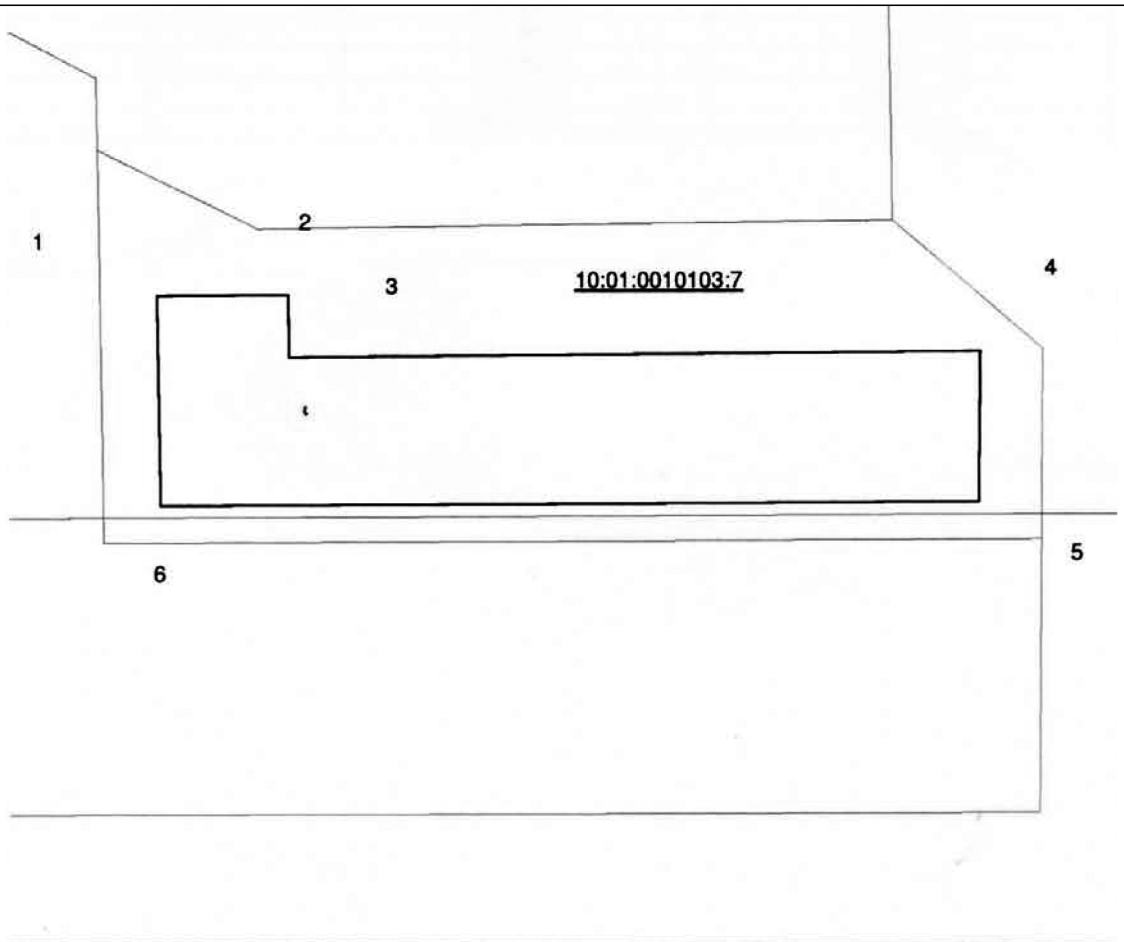


**Условные обозначения:**

——— - граница территории объекта культурного наследия
1 - характерная точка границы территории объекта культурного наследия
— — - граница кадастрового квартала
10:09:0130859 - номер кадастрового квартала
——— - граница земельного участка
:14 - кадастровый номер земельного участка

Оформил Минаев В.В.

ПРИЛОЖЕНИЕ № 6
к приказу Управления
по охране объектов
культурного наследия
Республики Карелия
от 11 апреля 2019 г.
№ 76

**Границы территории объекта культурного наследия регионального значения «Ремесленное училище», 1895 г., расположенного по адресу: Республика Карелия, г. Петрозаводск, пл. Кирова, д. 10а**

Местоположение территории объекта культурного наследия «Ремесленное училище»: Республика Карелия, город Петрозаводск, пл. Кирова, д. 10а, кадастровый квартал 10:01:0010103.

Общий периметр границы территории объекта культурного наследия составляет 94,6 м.

Площадь территории объекта культурного наследия 549,7 кв. м.

**Описание границ территории объекта культурного наследия**

| Обозначение части границы территории памятника | | Описание прохождения границы территории памятника |
|---|---|---|
| от точки | до точки | |
| 1 | 2 | Граница проходит от точки 1 до точки 2 в направлении с юго-запада на северо-восток, дирекционный угол 89°52’17”. Протяженность границы составляет 26,74 м. Граница проходит по стене здания |
| 2 | 3 | Граница проходит от точки 2 до точки 3 в направлении с северо-запада на юго-восток, дирекционный угол 179°51’35”. Протяженность границы составляет 20,41 м. Граница проходит по стене здания |
| 3 | 4 | Граница проходит от точки 3 до точки 4 в направлении с северо-востока на юго-запад, дирекционный угол 269°13’42”. Протяженность границы составляет 26,73 м. Граница проходит по стене здания |
| 4 | 1 | Граница проходит от точки 4 до точки 1 в направлении с юго-востока на северо-запад, дирекционный угол 359°50’2”. Протяженность границы составляет 20,71 м. Граница проходит по стене здания |

**Таблица координат поворотных точек границ объекта культурного наследия**

| Обозначение (номер) характерной точки | Координаты характерных точек в местной системе координат (МСК-10) | |
|---|---|---|
| | X | Y |
| 1 | 344447.75 | 1524104.12 |
| 2 | 344447.81 | 1524130.86 |
| 3 | 344427.40 | 1524130.91 |
| 4 | 344427.04 | 1524104.18 |

**Требования к осуществлению деятельности в границах территории объекта культурного наследия**

В соответствии с пунктом 1 статьи 5.1 Федерального закона № 73-ФЗ «Об объектах культурного наследия (памятниках истории и культуры) народов Российской Федерации» от 25 июня 2002 г. в границах территории объекта культурного наследия разрешаются:

– работы по сохранению и изучению памятника;

– работы, направленные на обеспечение сохранности особенностей объекта культурного наследия (предмета охраны), послуживших основанием для его включения в единый государственный реестр объектов культурного наследия (памятников истории и культуры) народов Российской Федерации и подлежащих обязательному сохранению;

– ведение хозяйственной деятельности, не противоречащей требованиям обеспечения сохранности объекта культурного наследия и позволяющей обеспечить их функционирование в современных условиях.

К работам по сохранению объекта культурного наследия, к хозяйственной деятельности, не нарушающей его целостности как объекта культурного наследия и не создающей угрозы его повреждения, разрушения или уничтожения, в частности, относятся:

– проведение на территории объекта культурного наследия в установленном законодательством порядке натурных исследований;

– реализация специальных мер, направленных на сохранение и восстановление (регенерацию) объемно-пространственной и планировочной структуры объекта культурного наследия, а именно:

– реставрация и приспособление, в том числе для современного использования, объекта культурного наследия;

– реконструкция и приспособление ценной градоформирующей застройки для современной функции с сохранением внешних параметров и масштаба;

– проведение работ по благоустройству территории, включая использование аналогов исторических малых форм, дорожного и тротуарного покрытия, а также воссоздание утраченных элементов исторического озеленения;

– строительство коммуникаций и сетей, необходимых для обеспечения сохранности и функционирования объектов культурного наследия (по специально разработанным и согласованным в установленном порядке проектам);

– реализация специальных мер, направленных на обеспечение пожарной безопасности на территории объектов культурного наследия;

– установка на территории объекта культурного наследия информационных надписей и обозначений в рамках реализации мероприятий по популяризации историко-культурного наследия на специально отведенных для этого местах по проектам, согласованным с органом исполнительной власти, уполномоченным в области сохранения, использования, популяризации и государственной охраны объектов культурного наследия.

Вышеуказанные работы на территории объекта культурного наследия подлежат согласованию с органом исполнительной власти, уполномоченным в области сохранения, использования, популяризации и государственной охраны объектов культурного наследия, с учетом требований действующего законодательства.

Во избежание нарушения целостности объекта культурного наследия и (или) его территории, а также угрозы его повреждения, разрушения или уничтожения запрещается:

– искажение характера рельефа и планировочной основы объемно-пространственной композиции;

– любое хозяйственное освоение территории объекта культурного наследия, за исключением деятельности, направленной на комплексную регенерацию градостроительной среды XIX – начала XX вв.;

– прокладка по территории инженерных коммуникаций, не связанных с реализацией мер по сохранению объекта культурного наследия и его функционированием;

– размещение на территории объекта культурного наследия автостоянок, опор высоковольтных линий электропередачи, вышек сотовой связи;

– размещение на территории капитальных построек, не связанных с регенерацией среды объекта культурного наследия, а также временных построек, киосков, навесов, рекламных конструкций и аншлагов;

– любое строительство, за исключением применения специальных мер, направленных на сохранение и восстановление (регенерацию) исторически сложившейся объемно-пространственной композиции объекта культурного наследия.

**План границ территории объекта культурного наследия**

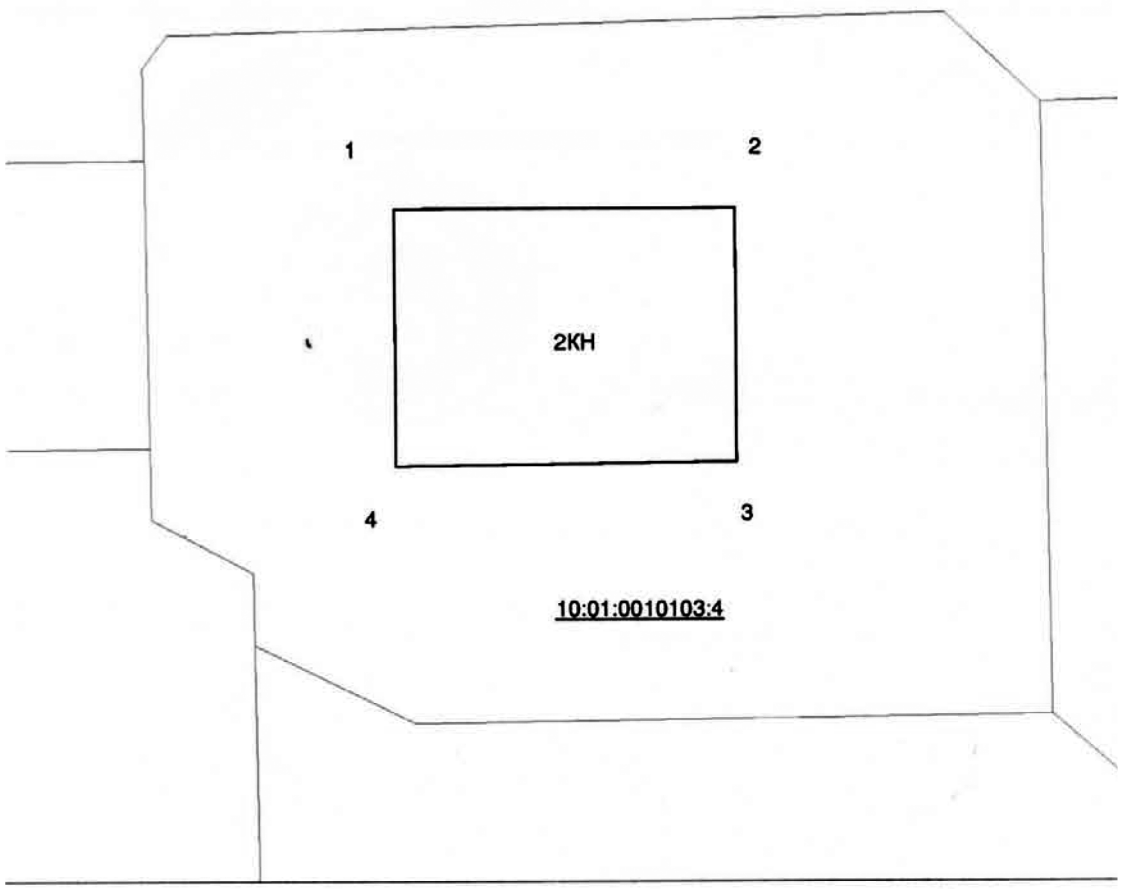


**Условные обозначения:**

_____ - граница территории объекта культурного наследия
1 - характерная точка границы территории объекта культурного наследия
— — . - граница кадастрового квартала
10:09:0130859 - номер кадастрового квартала
_____ - граница земельного участка
:14 - кадастровый номер земельного участка

Оформил Минаев В.В.

УПРАВЛЕНИЕ ПО ОХРАНЕ ОБЪЕКТОВ КУЛЬТУРНОГО НАСЛЕДИЯ
РЕСПУБЛИКИ КАРЕЛИЯ

**ПРИКАЗ**

11 апреля 2019 г. № 75

г. Петрозаводск

## 912 Об установлении границ территорий объектов культурного наследия

В соответствии с частью 5 статьи 3.1 Федерального закона от 25 июня 2002 г. № 73-ФЗ «Об объектах культурного наследия (памятниках истории и культуры) народов Российской Федерации», приказом Министерства культуры Российской Федерации от 4 июня 2015 года № 1745 «Об утверждении требований к составлению проектов границ территорий объектов культурного наследия», Положением об Управлении по охране объектов культурного наследия Республики Карелия, утвержденным постановлением Правительства Республики Карелия от 14 апреля 2017 года № 123-П, и на основании научно-проектной документации «Материалы проектов границ территории объектов культурного наследия музея-заповедника «Кижи». Территориально-функциональная группа «Историческое поселение деревня Ямка», разработанной Федеральным государственным бюджетным учреждением культуры «Государственный историко-архитектурный и этнографический музей-заповедник «Кижи» в 2018 году, п р и к а з ы в а ю:

1. Установить прилагаемые границы территории объекта культурного наследия регионального значения «Амбар из д. Липовицы», начало XX в., расположенного по адресу: д. Ямка, о. Кижи, Медвежьегорский район, Республика Карелия (постановление Совета Министров КАССР от 27.08.1987 № 282) (приложение № 1).

2. Установить прилагаемые границы территории объекта культурного наследия регионального значения «Амбар рыбный из д. Мижостров», начало XX в., расположенного по адресу: д. Ямка, о. Кижи, Медвежьегорский район, Республика Карелия (постановление Совета Министров КАССР от 27.08.1987 № 282) (приложение № 2).

3. Установить прилагаемые границы территории объекта культурного наследия регионального значения «Дом Березкиной из д. Красная Сельга», 1925 г., расположенного по адресу: д. Ямка, о. Кижи, Медвежьегорский район, Республика Карелия (постановление Совета Министров КАССР от 27.08.1987 № 282) (приложение № 3).

4. Установить прилагаемые границы территории объекта культурного наследия регионального значения «Дом Вичурина из д. Вигово», начало XX в., расположенного по адресу: д. Ямка, о. Кижи, Медвежьегорский район, Республика Карелия (постановление Совета Министров КАССР от 27.08.1987 № 282) (приложение № 4).

5. Установить прилагаемые границы территории объекта культурного наследия регионального значения «Дом Левичева из д. Усть-Яндома», 1929 г., расположенного по адресу: д. Ямка, о. Кижи, Медвежьегорский район, Республика Карелия (постановление Совета Министров КАССР от 27.08.1987 № 282) (приложение № 5).

6. Установить прилагаемые границы территории объекта культурного наследия регионального значения «Дом Никонова из д. Липовицы», конец XIX в., расположенного по адресу: д. Ямка, о. Кижи, Медвежьегорский район, Республика Карелия (постановление Совета Министров КАССР от 27.08.1987 № 282) (приложение № 6).

7. Установить прилагаемые границы территории объекта культурного наследия регионального значения «Рига из д. Липовицы», конец XIX в., расположенного по адресу: д. Ямка, о. Кижи, Медвежьегорский район, Республика Карелия (постановление Совета Министров КАССР от 27.08.1987 № 282) (приложение № 7).

8. Контроль за исполнением настоящего приказа оставляю за собой.

**Начальник Ю. Б. АЛИПОВА**

ПРИЛОЖЕНИЕ № 1
к приказу Управления
по охране объектов
культурного наследия
Республики Карелия
от 11 апреля 2019 г.
№ 75

**Границы территории объекта культурного наследия регионального значения «Амбар из д. Липовицы», начало XX в., расположенного по адресу: д. Ямка, о. Кижи, Медвежьегорский район, Республика Карелия**

Местоположение территории объекта культурного наследия «Амбар из д. Липовицы»: Республика Карелия, Медвежьегорский район, остров Кижи, д. Ямка.

Общий периметр границы территории объекта культурного наследия составляет 23,7 м.

Площадь территории объекта культурного наследия 31,5 кв. м.

**Описание границ территории объекта культурного наследия**

| Обозначение части границы территории памятника | | Описание прохождения границы территории памятника |
|---|---|---|
| от точки | до точки | |
| 1 | 2 | 3 |
| 1 | 2 | Граница проходит от точки 1 до точки 2 в направлении с юго-запада на северо-восток, дирекционный угол 60°41’47”. Протяженность границы составляет 4,03 м. Граница проходит по стене здания |
| 2 | 3 | Граница проходит от точки 2 до точки 3 в направлении с северо-запада на юго-восток, дирекционный угол 151°20’13”. Протяженность границы составляет 7,82 м. Граница проходит по стене здания |
| 3 | 4 | Граница проходит от точки 3 до точки 4 в направлении с северо-востока на юго-запад, дирекционный угол 240°45’58”. Протяженность границы составляет 4,03 м. Граница проходит по стене здания |
| 4 | 1 | Граница проходит от точки 4 до точки 1 в направлении с юго-востока на северо-запад, дирекционный угол 331°24’4”. Протяженность границы составляет 7,81 м. Граница проходит по стене здания |

**Таблица координат поворотных точек границ объекта культурного наследия**

| Обозначение (номер) характерной точки | Координаты характерных точек в местной системе координат (МСК-10) | |
|---|---|---|
| | X | Y |
| 1 | 379683.59 | 1566489.23 |
| 2 | 379685.56 | 1566492.74 |
| 3 | 379678.70 | 1566496.49 |
| 4 | 379676.73 | 1566492.97 |

**Требования к осуществлению деятельности в границах территории объекта культурного наследия**

В соответствии с пунктом 1 статьи 5.1 Федерального закона от 25 июня 2002 года № 73-ФЗ «Об объектах культурного наследия (памятниках истории и культуры) народов Российской Федерации» в границах территории объекта культурного наследия, с учетом приказа Министерства культуры Российской Федерации от 29 декабря 2011 года № 1268 «Об утверждении границ зон охраны объекта всемирного наследия «Ансамбль Кижского погоста», а также требований к режимам использования земель и градостроительным регламентам в границах данных зон», постановления Правительства Республики Карелия от 7 декабря 2009 года № 280-П «Об утверждении границ зон охраны объектов культурного наследия федерального и регионального значения, закрепленных за федеральным государственным учреждением культуры «Государственный историко-архитектурный и этнографический музей-заповедник «Кижи» (за исключением особо ценных объектов культурного наследия на-

родов Российской Федерации и объектов культурного наследия, включенных в Список всемирного наследия), расположенных на о. Кижи и на территории «Кижского ожерелья» в Медвежьегорском районе Республики Карелия, а также режимов использования земель и градостроительных регламентов в границах данных зон» на территории объекта культурного наследия установлены следующие требования к осуществлению деятельности в границах территории объекта культурного наследия:

– запрещается проведение землеустроительных, земляных, строительных, мелиоративных, хозяйственных и иных работ, за исключением специальных мер, направленных на сохранение объекта культурного наследия и использование их в рамках деятельности музея-заповедника;

– запрещается проведение дорожных, а также других видов работ, связанных с изменением природного ландшафта, за исключением применения специальных мер, направленных на сохранение и восстановление (регенерацию) историко-градостроительной среды объекта культурного наследия;

– запрещается ведение хозяйственной деятельности, не связанной с сохранением объектов культурного наследия и использованием их в рамках деятельности музея-заповедника, в том числе размещение вывесок, рекламы, навесов, киосков, автостоянок и т. п.;

– ограничивается ведение сельскохозяйственной деятельности, в том числе выпас скота;

– разрешается проведение работ, связанных с сохранением, приспособлением и использованием объекта культурного наследия в рамках деятельности музея-заповедника, на основании письменного разрешения и задания на проведение указанных работ, выданных соответствующим органом охраны объектов культурного наследия, согласно документации, согласованной с соответствующим органом охраны объектов культурного наследия, в порядке, установленном действующим законодательством, при условии осуществления указанным органом контроля за проведением работ и обеспечения музеем-заповедником архитектурно-реставрационного и археологического надзора;

– разрешается строительство коммуникаций и сетей, возведение временных сооружений для обеспечения сохранности и нормального функционирования объекта культурного наследия по специально разработанным проектам, согласованным в установленном порядке;

– разрешается реализация специальных мер, направленных на обеспечение пожарной безопасности объекта культурного наследия, его защиты от динамических воздействий, сохранение гидрогеологических и экологических условий, необходимых для обеспечения сохранности объекта культурного наследия, обеспечение общественного порядка, в том числе возведение временных сооружений и устройств по специально разработанным проектам, согласованным в установленном порядке.

**План границ территории объекта культурного наследия**

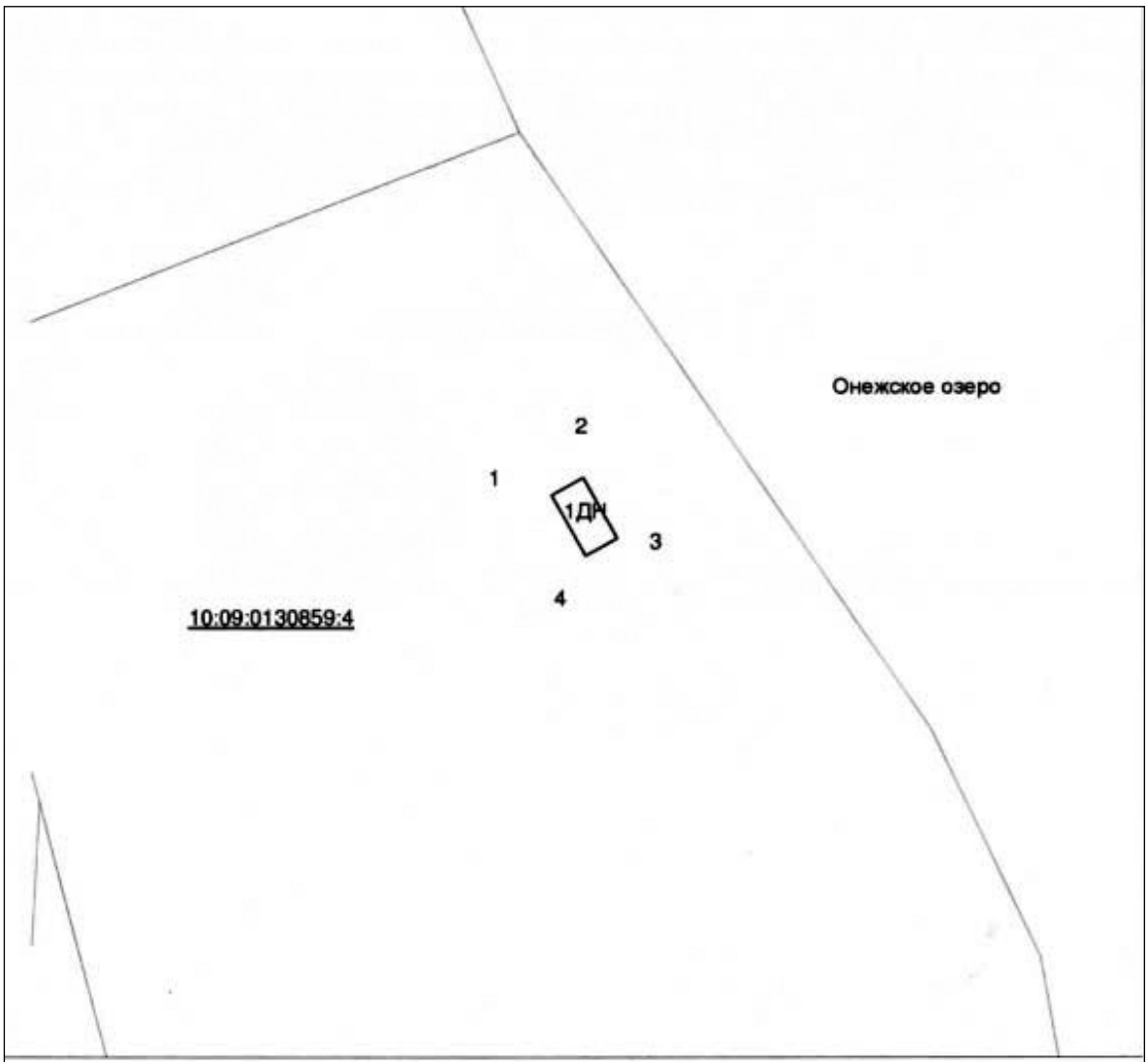


**Условные обозначения:**

——— - граница территории объекта культурного наследия
1 - характерная точка границы территории объекта культурного наследия
— — - граница кадастрового квартала
10:09:0130859 - номер кадастрового квартала
——— - граница земельного участка
:14 - кадастровый номер земельного участка

Оформил Минаев В.В.

МИНАЕВ ВЛАДИМИР ВЛАДИМИРОВИЧ
СНИЛС 670-619-805-61
КАДАСТРОВЫЙ ИНЖЕНЕР

ПРИЛОЖЕНИЕ № 2
к приказу Управления
по охране объектов
культурного наследия
Республики Карелия
от 11 апреля 2019 г.
№ 75

**Границы территории объекта культурного наследия регионального значения «Амбар рыбный из д. Мижостров», начало XX в., расположенного по адресу: д. Ямка, о. Кижи, Медвежьегорский район, Республика Карелия**

Местоположение территории объекта культурного наследия «Амбар рыбный из д. Мижостров»: Республика Карелия, Медвежьегорский район, остров Кижи, д. Ямка.

Общий периметр границы территории объекта культурного наследия составляет 18,3 м.

Площадь территории объекта культурного наследия 20,9 кв. м.

**Описание границ территории объекта культурного наследия**

| Обозначение части границы территории памятника | | Описание прохождения границы территории памятника |
|---|---|---|
| от точки | до точки | |
| 1 | 2 | 3 |
| 1 | 2 | Граница проходит от точки 1 до точки 2 в направлении с юго-запада на северо-восток, дирекционный угол 89°37’52”. Протяженность границы составляет 4,66 м. Граница проходит по стене здания |
| 2 | 3 | Граница проходит от точки 2 до точки 3 в направлении с северо-запада на юго-восток, дирекционный угол 178°35’36”. Протяженность границы составляет 4,48 м. Граница проходит по стене здания |
| 3 | 4 | Граница проходит от точки 3 до точки 4 в направлении с северо-востока на юго-запад, дирекционный угол 269°30’26”. Протяженность границы составляет 4,65 м. Граница проходит по стене здания |
| 4 | 1 | Граница проходит от точки 4 до точки 1 в направлении с юго-востока на северо-запад, дирекционный угол 358°28’9”. Протяженность границы составляет 4,49 м. Граница проходит по стене здания |

**Таблица координат поворотных точек границ объекта культурного наследия**

| Обозначение (номер) характерной точки | Координаты характерных точек в местной системе координат (МСК-10) | |
|---|---|---|
| | X | Y |
| 1 | 379567.73 | 1566549.81 |
| 2 | 379567.76 | 1566554.47 |
| 3 | 379563.28 | 1566554.58 |
| 4 | 379563.24 | 1566549.93 |

**Требования к осуществлению деятельности в границах территории объекта культурного наследия**

В соответствии с пунктом 1 статьи 5.1 Федерального закона от 25 июня 2002 года № 73-ФЗ «Об объектах культурного наследия (памятниках истории и культуры) народов Российской Федерации» в границах территории объекта культурного наследия, с учетом приказа Министерства культуры Российской Федерации от 29 декабря 2011 года № 1268 «Об утверждении границ зон охраны объекта всемирного наследия «Ансамбль Кижского погоста», а также требований к режимам использования земель и градостроительным регламентам в границах данных зон», постановления Правительства Республики Карелия от 7 декабря 2009 года № 280-П «Об утверждении границ зон охраны объектов культурного наследия федерального и регионального значения, закрепленных за федеральным государственным учреждением культуры «Государственный историко-архитектурный и этнографический музей-заповедник «Кижи» (за исключением особо ценных объектов культурного наследия народов Российской Федерации и объектов культурного наследия, включенных в Список всемирного наследия),

расположенных на о. Кижи и на территории «Кижского ожерелья» в Медвежьегорском районе Республики Карелия, а также режимов использования земель и градостроительных регламентов в границах данных зон» на территории объекта культурного наследия установлены следующие требования к осуществлению деятельности в границах территории объекта культурного наследия:

– запрещается проведение землеустроительных, земляных, строительных, мелиоративных, хозяйственных и иных работ, за исключением специальных мер, направленных на сохранение объекта культурного наследия и использование их в рамках деятельности музея-заповедника;

– запрещается проведение дорожных, а также других видов работ, связанных с изменением природного ландшафта, за исключением применения специальных мер, направленных на сохранение и восстановление (регенерацию) историко-градостроительной среды объекта культурного наследия;

– запрещается ведение хозяйственной деятельности, не связанной с сохранением объектов культурного наследия и использованием их в рамках деятельности музея-заповедника, в том числе размещение вывесок, рекламы, навесов, киосков, автостоянок и т. п.;

– ограничивается ведение сельскохозяйственной деятельности, в том числе выпас скота;

– разрешается проведение работ, связанных с сохранением, приспособлением и использованием объекта культурного наследия в рамках деятельности музея-заповедника, на основании письменного разрешения и задания на проведение указанных работ, выданных соответствующим органом охраны объектов культурного наследия, согласно документации, согласованной с соответствующим органом охраны объектов культурного наследия, в порядке, установленном действующим законодательством, при условии осуществления указанным органом контроля за проведением работ и обеспечения музеем-заповедником архитектурно-реставрационного и археологического надзора;

– разрешается строительство коммуникаций и сетей, возведение временных сооружений для обеспечения сохранности и нормального функционирования объекта культурного наследия по специально разработанным проектам, согласованным в установленном порядке;

– разрешается реализация специальных мер, направленных на обеспечение пожарной безопасности объекта культурного наследия, его защиты от динамических воздействий, сохранение гидрогеологических и экологических условий, необходимых для обеспечения сохранности объекта культурного наследия, обеспечение общественного порядка, в том числе возведение временных сооружений и устройств по специально разработанным проектам, согласованным в установленном порядке.

## План границ территории объекта культурного наследия

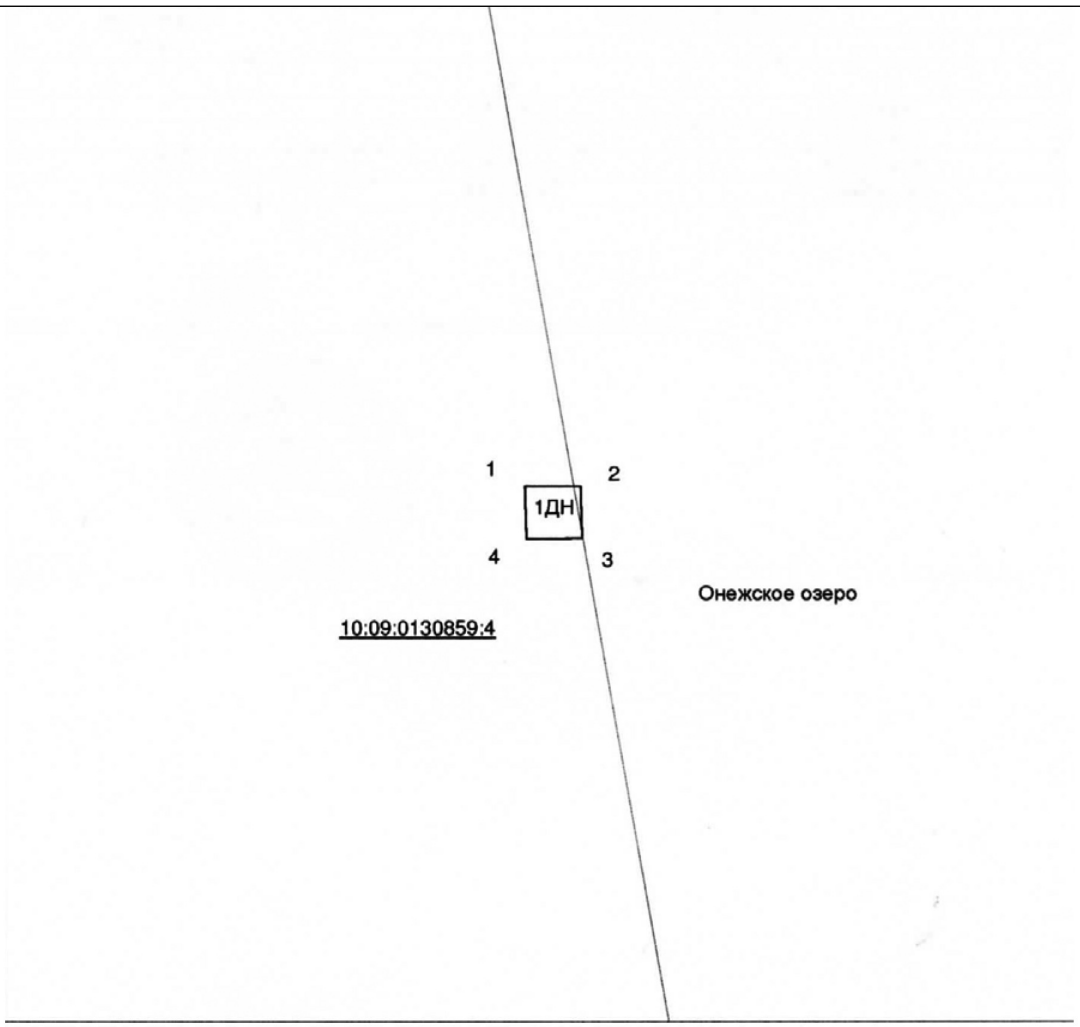


**Условные обозначения:**

_____ - граница территории объекта культурного наследия
1 - характерная точка границы территории объекта культурного наследия
— — - граница кадастрового квартала
10:09:0130859 - номер кадастрового квартала
_____ - граница земельного участка
:14 - кадастровый номер земельного участка

Оформил Минаев В.В.

РЕСПУБЛИКА КАРЕЛИЯ, г. ПЕТРОЗАВОДСК, ул. СОВЕТСКАЯ, д. 13, кв. 61 * 18.08.1966 * КВАЛИФИКАЦИОННЫЙ АТТЕСТАТ № 10-11-0063 * КАДАСТРОВЫЙ ИНЖЕНЕР * МИНАЕВ ВЛАДИМИР ВЛАДИМИРОВИЧ СНИЛС 070-619-805-61

ПРИЛОЖЕНИЕ № 3
к приказу Управления
по охране объектов
культурного наследия
Республики Карелия
от 11 апреля 2019 г.
№ 75

**Границы территории объекта культурного наследия регионального значения «Дом Березкиной из д. Красная Сельга», 1925 г., расположенного по адресу: д. Ямка, о. Кижи, Медвежьегорский район, Республика Карелия**

Местоположение территории объекта культурного наследия «Дом Березкиной из д. Красная Сельга»: Республика Карелия, Медвежьегорский район, остров Кижи, д. Ямка.

Общий периметр границы территории объекта культурного наследия составляет 62,2 м.

Площадь территории объекта культурного наследия 202,2 кв. м.

**Описание границ территории объекта культурного наследия**

| Обозначение части границы территории памятника | | Описание прохождения границы территории памятника |
|---|---|---|
| от точки | до точки | |
| 1 | 2 | Граница проходит от точки 1 до точки 2 в направлении с юго-запада на северо-восток, дирекционный угол 62°10’12”. Протяженность границы составляет 19,45 м. Граница проходит по стене здания |
| 2 | 3 | Граница проходит от точки 2 до точки 3 в направлении с северо-запада на юго-восток, дирекционный угол 152°11’38”. Протяженность границы составляет 10,12 м. Граница проходит по стене здания |
| 3 | 4 | Граница проходит от точки 3 до точки 4 в направлении с северо-востока на юго-запад, дирекционный угол 242°9’52”. Протяженность границы составляет 15,93 м. Граница проходит по стене здания |
| 4 | 5 | Граница проходит от точки 4 до точки 5 в направлении с северо-запада на юго-восток, дирекционный угол 152°16’33”. Протяженность границы составляет 1,55 м. Граница проходит по стене здания |
| 5 | 6 | Граница проходит от точки 5 до точки 6 в направлении с северо-востока на юго-запад, дирекционный угол 242°15’52”. Протяженность границы составляет 3,5 м. Граница проходит по стене здания |
| 6 | 1 | Граница проходит от точки 6 до точки 1 в направлении с юго-востока на северо-запад, дирекционный угол 332°8’19”. Протяженность границы составляет 11,66 м. Граница проходит по стене здания |

**Таблица координат поворотных точек границ объекта культурного наследия**

| Обозначение (номер) характерной точки | Координаты характерных точек в местной системе координат (МСК-10) | |
|---|---|---|
| | X | Y |
| 1 | 379446.21 | 1566545.61 |
| 2 | 379455.29 | 1566562.81 |
| 3 | 379446.34 | 1566567.53 |
| 4 | 379438.90 | 1566553.44 |
| 5 | 379437.53 | 1566554.16 |
| 6 | 379435.90 | 1566551.06 |

**Требования к осуществлению деятельности в границах территории объекта культурного наследия**

В соответствии с пунктом 1 статьи 5.1 Федерального закона от 25 июня 2002 года № 73-ФЗ «Об объектах культурного наследия (памятниках истории и культуры) народов Российской Федерации» в границах территории объекта культурного наследия, с учетом приказа Министерства культуры

Российской Федерации от 29 декабря 2011 года № 1268 «Об утверждении границ зон охраны объекта всемирного наследия «Ансамбль Кижского погоста», а также требований к режимам использования земель и градостроительным регламентам в границах данных зон», постановления Правительства Республики Карелия от 7 декабря 2009 года № 280-П «Об утверждении границ зон охраны объектов культурного наследия федерального и регионального значения, закрепленных за федеральным государственным учреждением культуры «Государственный историко-архитектурный и этнографический музей-заповедник «Кижи» (за исключением особо ценных объектов культурного наследия народов Российской Федерации и объектов культурного наследия, включенных в Список всемирного наследия), расположенных на о. Кижи и на территории «Кижского ожерелья» в Медвежьегорском районе Республики Карелия, а также режимов использования земель и градостроительных регламентов в границах данных зон» на территории объекта культурного наследия установлены следующие требования к осуществлению деятельности в границах территории объекта культурного наследия:

– запрещается проведение землеустроительных, земляных, строительных, мелиоративных, хозяйственных и иных работ, за исключением специальных мер, направленных на сохранение объекта культурного наследия и использование их в рамках деятельности музея-заповедника;

– запрещается проведение дорожных, а также других видов работ, связанных с изменением природного ландшафта, за исключением применения специальных мер, направленных на сохранение и восстановление (регенерацию) историко-градостроительной среды объекта культурного наследия;

– запрещается ведение хозяйственной деятельности, не связанной с сохранением объектов культурного наследия и использованием их в рамках деятельности музея-заповедника, в том числе размещение вывесок, рекламы, навесов, киосков, автостоянок и т. п.;

– ограничивается ведение сельскохозяйственной деятельности, в том числе выпас скота;

– разрешается проведение работ, связанных с сохранением, приспособлением и использованием объекта культурного наследия в рамках деятельности музея-заповедника, на основании письменного разрешения и задания на проведение указанных работ, выданных соответствующим органом охраны объектов культурного наследия, согласно документации, согласованной с соответствующим органом охраны объектов культурного наследия, в порядке, установленном действующим законодательством, при условии осуществления указанным органом контроля за проведением работ и обеспечения музеем-заповедником архитектурно-реставрационного и археологического надзора;

– разрешается строительство коммуникаций и сетей, возведение временных сооружений для обеспечения сохранности и нормального функционирования объекта культурного наследия по специально разработанным проектам, согласованным в установленном порядке;

– разрешается реализация специальных мер, направленных на обеспечение пожарной безопасности объекта культурного наследия, его защиты от динамических воздействий, сохранение гидрогеологических и экологических условий, необходимых для обеспечения сохранности объекта культурного наследия, обеспечение общественного порядка, в том числе возведение временных сооружений и устройств по специально разработанным проектам, согласованным в установленном порядке.

**План границ территории объекта культурного наследия**

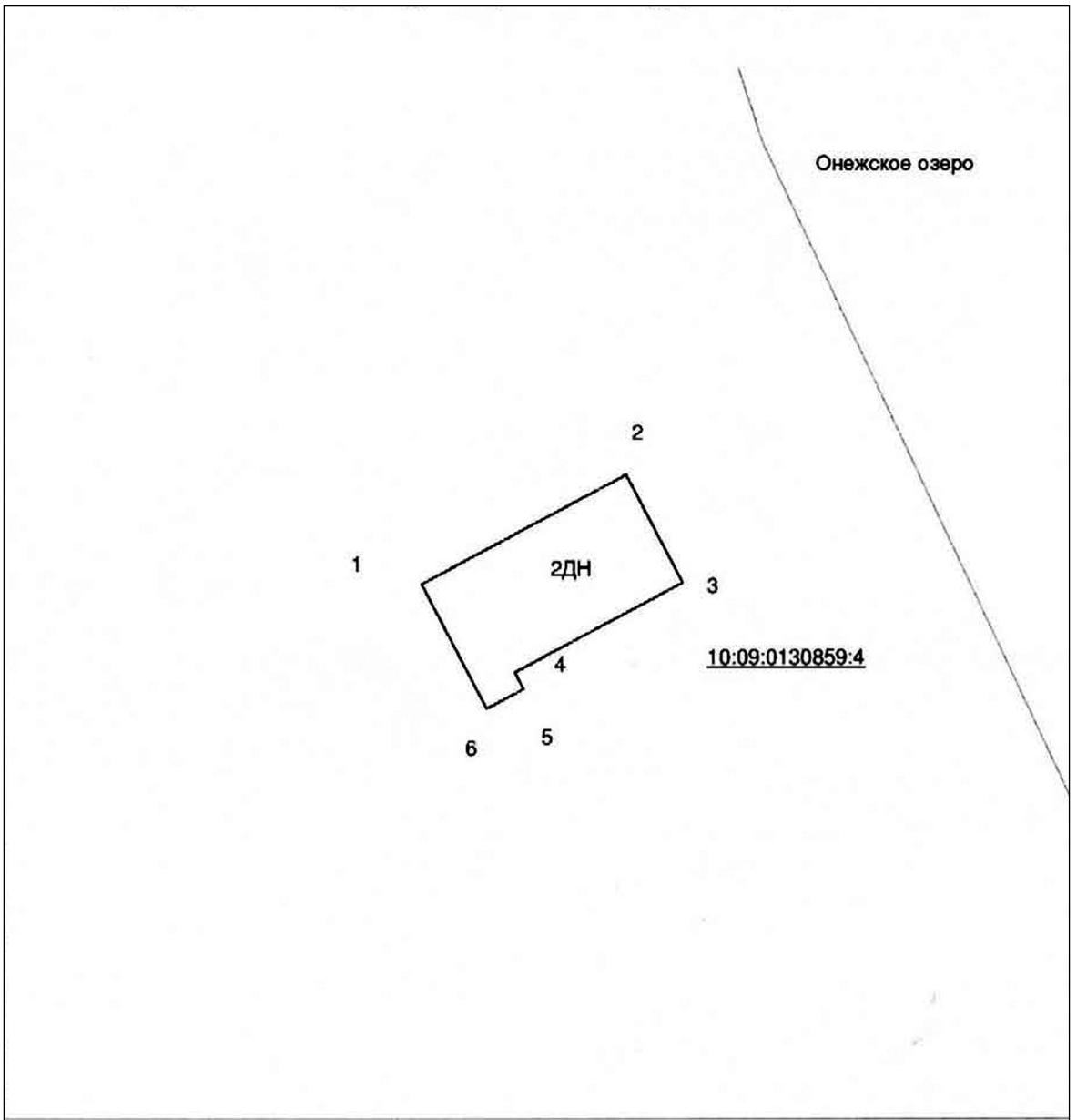


**Условные обозначения:**

- граница территории объекта культурного наследия
1 - характерная точка границы территории объекта культурного наследия
- граница кадастрового квартала
10:09:0130859 - номер кадастрового квартала
- граница земельного участка
:14 - кадастровый номер земельного участка

Оформил Минаев В.В.

МИНАЕВ ВЛАДИМИР ВЛАДИМИРОВИЧ
СНИЛС 070-519-805-61
КАДАСТРОВЫЙ ИНЖЕНЕР
РЕСПУБЛИКА КАРЕЛИЯ, г. ПЕТРОЗАВОДСК

ПРИЛОЖЕНИЕ № 4
к приказу Управления
по охране объектов
культурного наследия
Республики Карелия
от 11 апреля 2019 г.
№ 75

**Границы территории объекта культурного наследия регионального значения «Дом Вичурина из д. Вигово», начало XX в., расположенного по адресу: д. Ямка, о. Кижи, Медвежьегорский район, Республика Карелия**

Местоположение территории объекта культурного наследия «Дом Вичурина из д. Вигово»: Республика Карелия, Медвежьегорский район, остров Кижи, д. Ямка.

Общий периметр границы территории объекта культурного наследия составляет 82,9 м.

Площадь территории объекта культурного наследия 379,8 кв. м.

**Описание границ территории объекта культурного наследия**

| Обозначение части границы территории памятника | | Описание прохождения границы территории памятника |
|---|---|---|
| от точки | до точки | |
| 1 | 2 | 3 |
| 1 | 2 | Граница проходит от точки 1 до точки 2 в направлении с юго-запада на северо-восток, дирекционный угол 68°27’58”. Протяженность границы составляет 15,91 м. Граница проходит по стене здания |
| 2 | 3 | Граница проходит от точки 2 до точки 3 в направлении с северо-запада на юго-восток, дирекционный угол 158°9’13”. Протяженность границы составляет 25,99 м. Граница проходит по стене здания |
| 3 | 4 | Граница проходит от точки 3 до точки 4 в направлении с северо-востока на юго-запад, дирекционный угол 248°48’10”. Протяженность границы составляет 13,39 м. Граница проходит по стене здания |
| 4 | 5 | Граница проходит от точки 4 до точки 5 в направлении с юго-востока на северо-запад, дирекционный угол 338°8’51”. Протяженность границы составляет 12,52 м. Граница проходит по стене здания |
| 5 | 6 | Граница проходит от точки 5 до точки 6 в направлении с юго-востока на северо-запад, дирекционный угол 270°50’11”. Протяженность границы составляет 2,74 м. Граница проходит по стене здания |
| 6 | 1 | Граница проходит от точки 6 до точки 1 в направлении с юго-востока на северо-запад, дирекционный угол 338°10’22”. Протяженность границы составляет 12,35 м. Граница проходит по стене здания |

**Таблица координат поворотных точек границ объекта культурного наследия**

| Обозначение (номер) характерной точки | Координаты характерных точек в местной системе координат (МСК-10) | |
|---|---|---|
| | X | Y |
| 1 | 379655.53 | 1566496.85 |
| 2 | 379661.37 | 1566511.65 |
| 3 | 379637.25 | 1566521.32 |
| 4 | 379632.41 | 1566508.84 |
| 5 | 379644.03 | 1566504.18 |
| 6 | 379644.07 | 1566501.44 |

**Требования к осуществлению деятельности в границах территории объекта культурного наследия**

В соответствии с пунктом 1 статьи 5.1 Федерального закона от 25 июня 2002 года № 73-ФЗ «Об объектах культурного наследия (памятниках истории и культуры) народов Российской Федера-

ции» в границах территории объекта культурного наследия, с учетом приказа Министерства культуры Российской Федерации от 29 декабря 2011 года № 1268 «Об утверждении границ зон охраны объекта всемирного наследия «Ансамбль Кижского погоста», а также требований к режимам использования земель и градостроительным регламентам в границах данных зон», постановления Правительства Республики Карелия от 7 декабря 2009 года № 280-П «Об утверждении границ зон охраны объектов культурного наследия федерального и регионального значения, закрепленных за федеральным государственным учреждением культуры «Государственный историко-архитектурный и этнографический музей-заповедник «Кижи» (за исключением особо ценных объектов культурного наследия народов Российской Федерации и объектов культурного наследия, включенных в Список всемирного наследия), расположенных на о. Кижи и на территории «Кижского ожерелья» в Медвежьегорском районе Республики Карелия, а также режимов использования земель и градостроительных регламентов в границах данных зон» на территории объекта культурного наследия установлены следующие требования к осуществлению деятельности в границах территории объекта культурного наследия:

– запрещается проведение землеустроительных, земляных, строительных, мелиоративных, хозяйственных и иных работ, за исключением специальных мер, направленных на сохранение объекта культурного наследия и использование их в рамках деятельности музея-заповедника;

– запрещается проведение дорожных, а также других видов работ, связанных с изменением природного ландшафта, за исключением применения специальных мер, направленных на сохранение и восстановление (регенерацию) историко-градостроительной среды объекта культурного наследия;

– запрещается ведение хозяйственной деятельности, не связанной с сохранением объектов культурного наследия и использованием их в рамках деятельности музея-заповедника, в том числе размещение вывесок, рекламы, навесов, киосков, автостоянок и т. п.;

– ограничивается ведение сельскохозяйственной деятельности, в том числе выпас скота;

– разрешается проведение работ, связанных с сохранением, приспособлением и использованием объекта культурного наследия в рамках деятельности музея-заповедника, на основании письменного разрешения и задания на проведение указанных работ, выданных соответствующим органом охраны объектов культурного наследия, согласно документации, согласованной с соответствующим органом охраны объектов культурного наследия, в порядке, установленном действующим законодательством, при условии осуществления указанным органом контроля за проведением работ и обеспечения музеем-заповедником архитектурно-реставрационного и археологического надзора;

– разрешается строительство коммуникаций и сетей, возведение временных сооружений для обеспечения сохранности и нормального функционирования объекта культурного наследия по специально разработанным проектам, согласованным в установленном порядке;

– разрешается реализация специальных мер, направленных на обеспечение пожарной безопасности объекта культурного наследия, его защиты от динамических воздействий, сохранение гидрогеологических и экологических условий, необходимых для обеспечения сохранности объекта культурного наследия, обеспечение общественного порядка, в том числе возведение временных сооружений и устройств по специально разработанным проектам, согласованным в установленном порядке.

**План границ территории объекта культурного наследия**

ПРИЛОЖЕНИЕ № 5
к приказу Управления
по охране объектов
культурного наследия
Республики Карелия
от 11 апреля 2019 г.
№ 75

**Границы территории объекта объекта культурного наследия регионального значения «Дом Левичева из д. Усть-Яндома», 1929 г., расположенного по адресу: д. Ямка, о. Кижи, Медвежьегорский район, Республика Карелия**

Местоположение территории объекта культурного наследия «Дом Левичева из д. Усть-Яндома»: Республика Карелия, Медвежьегорский район, остров Кижи, д. Ямка.

Общий периметр границы территории объекта культурного наследия составляет 45,6 м.

Площадь территории объекта культурного наследия 121 кв. м.

**Описание границ территории объекта культурного наследия**

| Обозначение части границы территории памятника | | Описание прохождения границы территории памятника |
|---|---|---|
| от точки | до точки | |
| 1 | 2 | 3 |
| 1 | 2 | Граница проходит от точки 1 до точки 2 в направлении с юго-запада на северо-восток, дирекционный угол 50°50’40”. Протяженность границы составляет 14,44 м. Граница проходит по стене здания |
| 2 | 3 | Граница проходит от точки 2 до точки 3 в направлении с северо-запада на юго-восток, дирекционный угол 139°50’38”. Протяженность границы составляет 8,37 м. Граница проходит по стене здания |
| 3 | 4 | Граница проходит от точки 3 до точки 4 в направлении с северо-востока на юго-запад, дирекционный угол 230°47’20”. Протяженность границы составляет 14,44 м. Граница проходит по стене здания |
| 4 | 1 | Граница проходит от точки 4 до точки 1 в направлении с юго-востока на северо-запад, дирекционный угол 319°50’9”. Протяженность границы составляет 8,39 м. Граница проходит по стене здания |

**Таблица координат поворотных точек границ объекта культурного наследия**

| Обозначение (номер) характерной точки | Координаты характерных точек в местной системе координат (МСК-10) | |
|---|---|---|
| | X | Y |
| 1 | 379337.56 | 1566639.16 |
| 2 | 379346.68 | 1566650.36 |
| 3 | 379340.28 | 1566655.76 |
| 4 | 379331.15 | 1566644.57 |

**Требования к осуществлению деятельности в границах территории объекта культурного наследия**

В соответствии с пунктом 1 статьи 5.1 Федерального закона от 25 июня 2002 года № 73-ФЗ «Об объектах культурного наследия (памятниках истории и культуры) народов Российской Федерации» в границах территории объекта культурного наследия, с учетом приказа Министерства культуры Российской Федерации от 29 декабря 2011 года № 1268 «Об утверждении границ зон охраны объекта всемирного наследия «Ансамбль Кижского погоста», а также требований к режимам использования земель и градостроительным регламентам в границах данных зон», постановления Правительства Республики Карелия от 7 декабря 2009 года № 280-П «Об утверждении границ зон охраны объектов культурного наследия федерального и регионального значения, закрепленных за федеральным государственным учреждением культуры «Государственный историко-архитектурный и этнографический музей-заповедник «Кижи» (за исключением особо ценных объектов культурного наследия народов Российской Федерации и объектов культурного наследия, включенных в Список всемирного на-

следия), расположенных на о. Кижи и на территории «Кижского ожерелья» в Медвежьегорском районе Республики Карелия, а также режимов использования земель и градостроительных регламентов в границах данных зон» на территории объекта культурного наследия установлены следующие требования к осуществлению деятельности в границах территории объекта культурного наследия:

– запрещается проведение землеустроительных, земляных, строительных, мелиоративных, хозяйственных и иных работ, за исключением специальных мер, направленных на сохранение объекта культурного наследия и использование их в рамках деятельности музея-заповедника;

– запрещается проведение дорожных, а также других видов работ, связанных с изменением природного ландшафта, за исключением применения специальных мер, направленных на сохранение и восстановление (регенерацию) историко-градостроительной среды объекта культурного наследия;

– запрещается ведение хозяйственной деятельности, не связанной с сохранением объектов культурного наследия и использованием их в рамках деятельности музея-заповедника, в том числе размещение вывесок, рекламы, навесов, киосков, автостоянок и т. п.;

– ограничивается ведение сельскохозяйственной деятельности, в том числе выпас скота;

– разрешается проведение работ, связанных с сохранением, приспособлением и использованием объекта культурного наследия в рамках деятельности музея-заповедника, на основании письменного разрешения и задания на проведение указанных работ, выданных соответствующим органом охраны объектов культурного наследия, согласно документации, согласованной с соответствующим органом охраны объектов культурного наследия, в порядке, установленном действующим законодательством, при условии осуществления указанным органом контроля за проведением работ и обеспечения музеем-заповедником архитектурно-реставрационного и археологического надзора;

– разрешается строительство коммуникаций и сетей, возведение временных сооружений для обеспечения сохранности и нормального функционирования объекта культурного наследия по специально разработанным проектам, согласованным в установленном порядке;

– разрешается реализация специальных мер, направленных на обеспечение пожарной безопасности объекта культурного наследия, его защиты от динамических воздействий, сохранение гидрогеологических и экологических условий, необходимых для обеспечения сохранности объекта культурного наследия, обеспечение общественного порядка, в том числе возведение временных сооружений и устройств по специально разработанным проектам, согласованным в установленном порядке.

**План границ территории объекта культурного наследия**

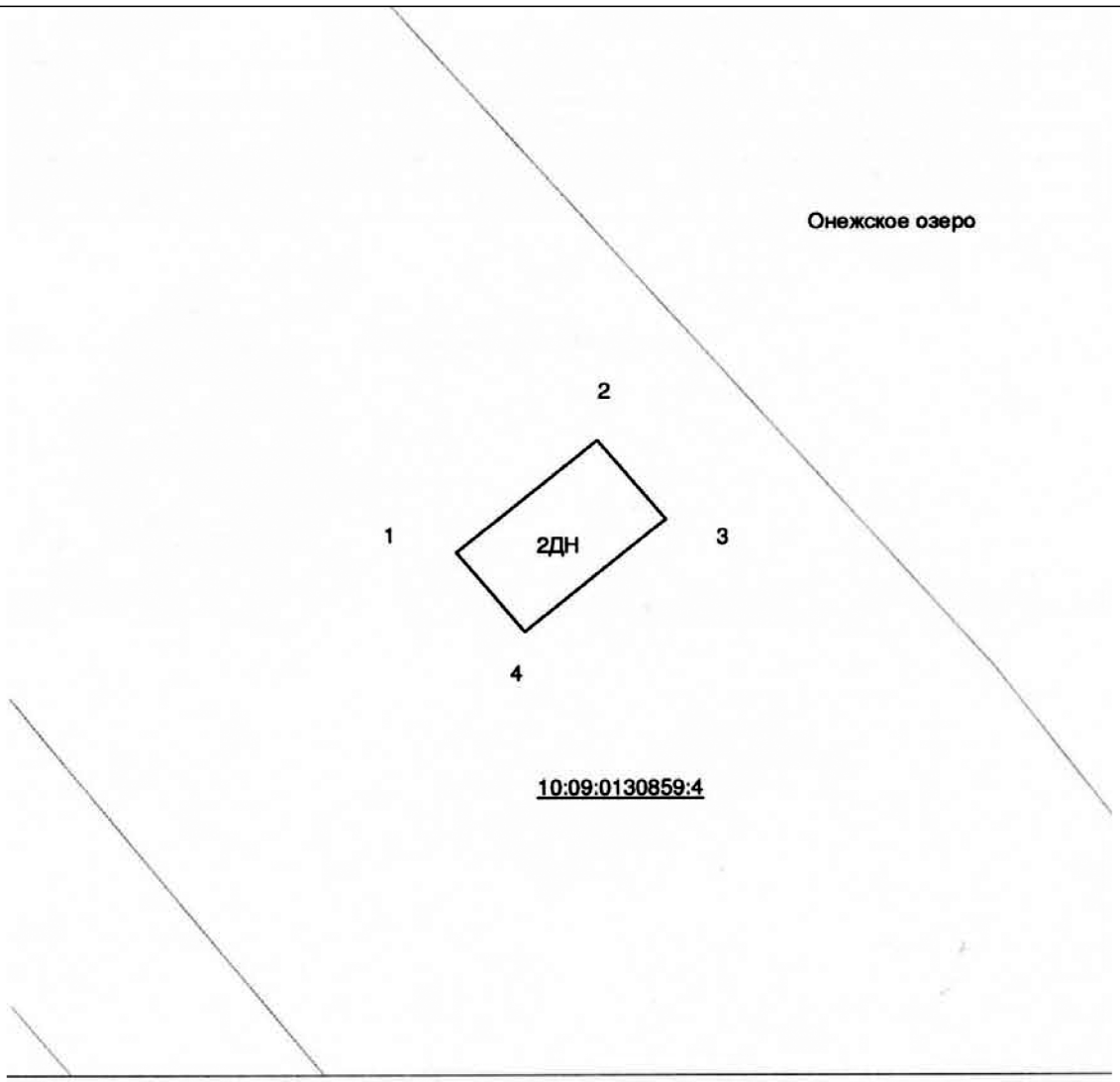


**Условные обозначения:**

——— - граница территории объекта культурного наследия
1 - характерная точка границы территории объекта культурного наследия
— — — - граница кадастрового квартала
10:09:0130859 - номер кадастрового квартала
——— - граница земельного участка
:14 - кадастровый номер земельного участка

Оформил Минаев В.В.

МИНАЕВ ВЛАДИМИР ВЛАДИМИРОВИЧ
СНИЛС 070-519-805-61
КАДАСТРОВЫЙ ИНЖЕНЕР

ПРИЛОЖЕНИЕ № 6
к приказу Управления
по охране объектов
культурного наследия
Республики Карелия
от 11 апреля 2019 г.
№ 75

**Границы территории объекта культурного наследия регионального значения «Дом Никонова из д. Липовицы», конец XIX в., расположенного по адресу: д. Ямка, о. Кижи, Медвежьегорский район, Республика Карелия**

Местоположение территории объекта культурного наследия «Дом Никонова из д. Липовицы»: Республика Карелия, Медвежьегорский район, остров Кижи, д. Ямка.

Общий периметр границы территории объекта культурного наследия составляет 41,2 м.

Площадь территории объекта культурного наследия 76,2 кв. м.

**Описание границ территории объекта культурного наследия**

| Обозначение части границы территории памятника | | Описание прохождения границы территории памятника |
|---|---|---|
| от точки | до точки | |
| 1 | 2 | 3 |
| 1 | 2 | Граница проходит от точки 1 до точки 2 в направлении с юго-запада на северо-восток, дирекционный угол 69°19’10”. Протяженность границы составляет 4,84 м. Граница проходит по стене здания |
| 2 | 3 | Граница проходит от точки 2 до точки 3 в направлении с северо-запада на юго-восток, дирекционный угол 160°19’18”. Протяженность границы составляет 15,74 м. Граница проходит по стене здания |
| 3 | 4 | Граница проходит от точки 3 до точки 4 в направлении с северо-востока на юго-запад, дирекционный угол 249°19’10”. Протяженность границы составляет 4,84 м. Граница проходит по стене здания |
| 4 | 1 | Граница проходит от точки 4 до точки 1 в направлении с юго-востока на северо-запад, дирекционный угол 340°19’18”. Протяженность границы составляет 15,74 м. Граница проходит по стене здания |

**Таблица координат поворотных точек границ объекта культурного наследия**

| Обозначение (номер) характерной точки | Координаты характерных точек в местной системе координат (МСК-10) | |
|---|---|---|
| | X | Y |
| 1 | 379566.92 | 1566512.98 |
| 2 | 379568.63 | 1566517.51 |
| 3 | 379553.81 | 1566522.81 |
| 4 | 379552.10 | 1566518.28 |

**Требования к осуществлению деятельности в границах территории объекта культурного наследия**

В соответствии с пунктом 1 статьи 5.1 Федерального закона от 25 июня 2002 года № 73-ФЗ «Об объектах культурного наследия (памятниках истории и культуры) народов Российской Федерации» в границах территории объекта культурного наследия, с учетом приказа Министерства культуры Российской Федерации от 29 декабря 2011 года № 1268 «Об утверждении границ зон охраны объекта всемирного наследия «Ансамбль Кижского погоста», а также требований к режимам использования земель и градостроительным регламентам в границах данных зон», постановления Правительства Республики Карелия от 7 декабря 2009 года № 280-П «Об утверждении границ зон охраны объектов культурного наследия федерального и регионального значения, закрепленных за федеральным государственным учреждением культуры «Государственный историко-архитектурный и этнографический музей-заповедник «Кижи» (за исключением особо ценных объектов культурного наследия народов Российской Федерации и объектов культурного наследия, включенных в Список всемирного на-

следия), расположенных на о. Кижи и на территории «Кижского ожерелья» в Медвежьегорском районе Республики Карелия, а также режимов использования земель и градостроительных регламентов в границах данных зон» на территории объекта культурного наследия установлены следующие требования к осуществлению деятельности в границах территории объекта культурного наследия:

– запрещается проведение землеустроительных, земляных, строительных, мелиоративных, хозяйственных и иных работ, за исключением специальных мер, направленных на сохранение объекта культурного наследия и использование их в рамках деятельности музея-заповедника;

– запрещается проведение дорожных, а также других видов работ, связанных с изменением природного ландшафта, за исключением применения специальных мер, направленных на сохранение и восстановление (регенерацию) историко-градостроительной среды объекта культурного наследия;

– запрещается ведение хозяйственной деятельности, не связанной с сохранением объектов культурного наследия и использованием их в рамках деятельности музея-заповедника, в том числе размещение вывесок, рекламы, навесов, киосков, автостоянок и т. п.;

– ограничивается ведение сельскохозяйственной деятельности, в том числе выпас скота;

– разрешается проведение работ, связанных с сохранением, приспособлением и использованием объекта культурного наследия в рамках деятельности музея-заповедника, на основании письменного разрешения и задания на проведение указанных работ, выданных соответствующим органом охраны объектов культурного наследия, согласно документации, согласованной с соответствующим органом охраны объектов культурного наследия, в порядке, установленном действующим законодательством, при условии осуществления указанным органом контроля за проведением работ и обеспечения музеем-заповедником архитектурно-реставрационного и археологического надзора;

– разрешается строительство коммуникаций и сетей, возведение временных сооружений для обеспечения сохранности и нормального функционирования объекта культурного наследия – по специально разработанным проектам, согласованным в установленном порядке;

– разрешается реализация специальных мер, направленных на обеспечение пожарной безопасности объекта культурного наследия, его защиты от динамических воздействий, сохранение гидрогеологических и экологических условий, необходимых для обеспечения сохранности объекта культурного наследия, обеспечение общественного порядка, в том числе возведение временных сооружений и устройств по специально разработанным проектам, согласованным в установленном порядке.

**План границ территории объекта культурного наследия**

ПРИЛОЖЕНИЕ № 7
к приказу Управления
по охране объектов
культурного наследия
Республики Карелия
от 11 апреля 2019 г.
№ 75

**Границы территории объекта культурного наследия регионального значения «Рига из д. Липовицы», конец XIX в., расположенного по адресу: д. Ямка, о. Кижи, Медвежьегорский район, Республика Карелия**

Местоположение территории объекта культурного наследия «Рига из д. Липовицы»: Республика Карелия, Медвежьегорский район, остров Кижи, д. Ямка.

Общий периметр границы территории объекта культурного наследия составляет 25,4 м.

Площадь территории объекта культурного наследия 40,1 кв. м.

**Описание границ территории объекта культурного наследия**

| Обозначение части границы территории памятника | | Описание прохождения границы территории памятника |
|---|---|---|
| от точки | до точки | |
| 1 | 2 | 3 |
| 1 | 2 | Граница проходит от точки 1 до точки 2 в направлении с юго-запада на северо-восток, дирекционный угол 68°15’6”. Протяженность границы составляет 6,02 м. Граница проходит по стене здания |
| 2 | 3 | Граница проходит от точки 2 до точки 3 в направлении с северо-запада на юго-восток, дирекционный угол 158°14’47”. Протяженность границы составляет 6,66 м. Граница проходит по стене здания |
| 3 | 4 | Граница проходит от точки 3 до точки 4 в направлении с северо-востока на юго-запад, дирекционный угол 248°20’24”. Протяженность границы составляет 6,01 м. Граница проходит по стене здания |
| 4 | 1 | Граница проходит от точки 4 до точки 1 в направлении с юго-востока на северо-запад, дирекционный угол 338°12’52”. Протяженность границы составляет 6,66 м. Граница проходит по стене здания |

**Таблица координат поворотных точек границ объекта культурного наследия**

| Обозначение (номер) характерной точки | Координаты характерных точек в местной системе координат (МСК-10) | |
|---|---|---|
| | X | Y |
| 1 | 379705.92 | 1566450.93 |
| 2 | 379708.15 | 1566456.52 |
| 3 | 379701.96 | 1566458.99 |
| 4 | 379699.74 | 1566453.40 |

**Требования к осуществлению деятельности в границах территории объекта культурного наследия**

В соответствии с пунктом 1 статьи 5.1 Федерального закона от 25 июня 2002 года № 73-ФЗ «Об объектах культурного наследия (памятниках истории и культуры) народов Российской Федерации» в границах территории объекта культурного наследия, с учетом приказа Министерства культуры Российской Федерации от 29 декабря 2011 года № 1268 «Об утверждении границ зон охраны объекта всемирного наследия «Ансамбль Кижского погоста», а также требований к режимам использования земель и градостроительным регламентам в границах данных зон», постановления Правительства Республики Карелия от 7 декабря 2009 года № 280-П «Об утверждении границ зон охраны объектов культурного наследия федерального и регионального значения, закрепленных за федеральным государственным учреждением культуры «Государственный историко-архитектурный и этнографический музей-заповедник «Кижи» (за исключением особо ценных объектов культурного наследия народов Российской Федерации и объектов культурного наследия, включенных в Список всемирного на-

следия), расположенных на о. Кижи и на территории «Кижского ожерелья» в Медвежьегорском районе Респуб-лики Карелия, а также режимов использования земель и градостроительных регламентов в границах данных зон» на территории объекта культурного наследия установлены следующие требования к осуществлению деятельности в границах территории объекта культурного наследия:

– запрещается проведение землеустроительных, земляных, строительных, мелиоративных, хозяйственных и иных работ, за исключением специальных мер, направленных на сохранение объекта культурного наследия и использование их в рамках деятельности музея-заповедника;

– запрещается проведение дорожных, а также других видов работ, связанных с изменением природного ландшафта, за исключением применения специальных мер, направленных на сохранение и восстановление (регенерацию) историко-градостроительной среды объекта культурного наследия;

– запрещается ведение хозяйственной деятельности, не связанной с сохранением объектов культурного наследия и использованием их в рамках деятельности музея-заповедника, в том числе размещение вывесок, рекламы, навесов, киосков, автостоянок и т. п.;

– ограничивается ведение сельскохозяйственной деятельности, в том числе выпас скота;

– разрешается проведение работ, связанных с сохранением, приспособлением и использованием объекта культурного наследия в рамках деятельности музея-заповедника, на основании письменного разрешения и задания на проведение указанных работ, выданных соответствующим органом охраны объектов культурного наследия, согласно документации, согласованной с соответствующим органом охраны объектов культурного наследия, в порядке, установленном действующим законодательством, при условии осуществления указанным органом контроля за проведением работ и обеспечения музеем-заповедником архитектурно-реставрационного и археологического надзора;

– разрешается строительство коммуникаций и сетей, возведение временных сооружений для обеспечения сохранности и нормального функционирования объекта культурного наследия по специально разработанным проектам, согласованным в установленном порядке;

– разрешается реализация специальных мер, направленных на обеспечение пожарной безопасности объекта культурного наследия, его защиты от динамических воздействий, сохранение гидрогеологических и экологических условий, необходимых для обеспечения сохранности объекта культурного наследия, обеспечение общественного порядка, в том числе возведение временных сооружений и устройств по специально разработанным проектам, согласованным в установленном порядке.

## План границ территории объекта культурного наследия

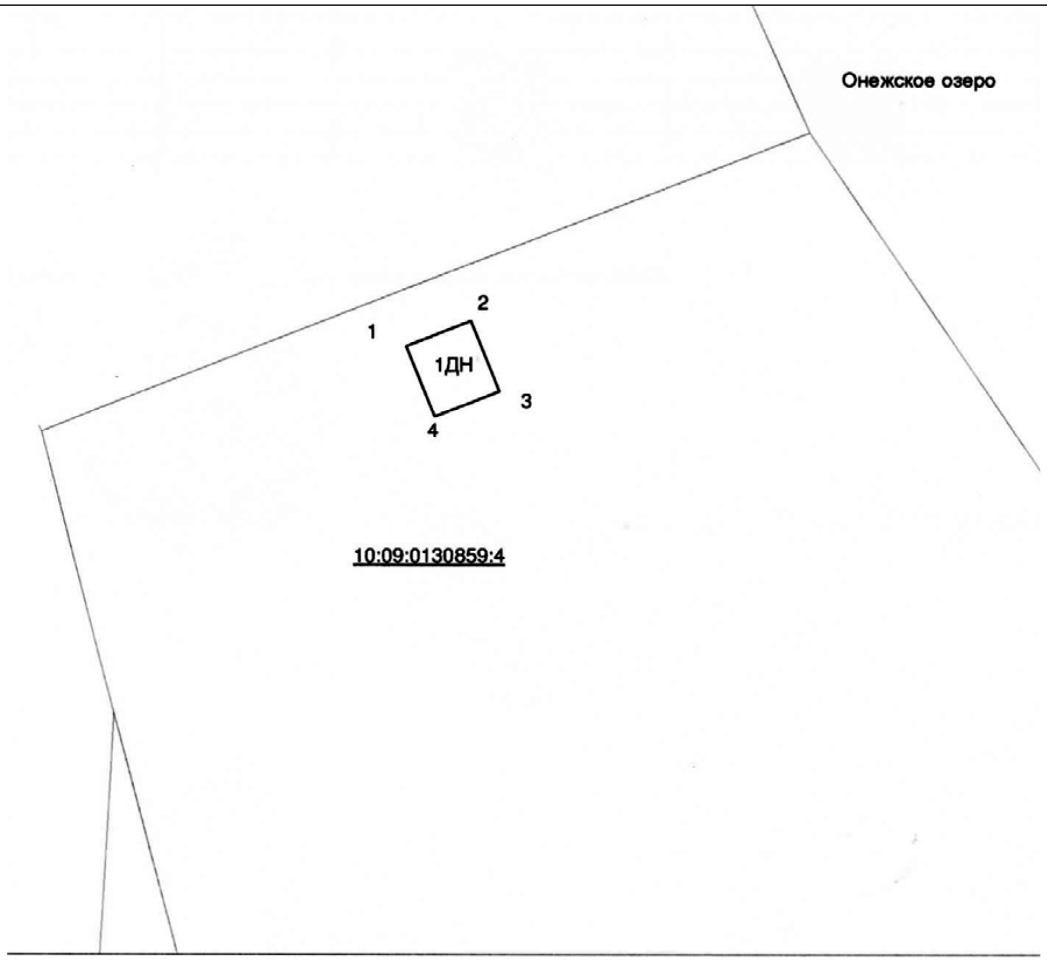


**Условные обозначения:**

——— - граница территории объекта культурного наследия
1 - характерная точка границы территории объекта культурного наследия
— — — - граница кадастрового квартала
10:09:0130859 - номер кадастрового квартала
——— - граница земельного участка
:14 - кадастровый номер земельного участка

Оформил Минаев В.В

УПРАВЛЕНИЕ ПО ОХРАНЕ ОБЪЕКТОВ КУЛЬТУРНОГО НАСЛЕДИЯ
РЕСПУБЛИКИ КАРЕЛИЯ

**ПРИКАЗ**

11 апреля 2019 г. № 74

г. Петрозаводск

## 913 Об установлении границ территорий объектов культурного наследия

В соответствии с частью 5 статьи 3.1 Федерального закона от 25 июня 2002 г. № 73-ФЗ «Об объектах культурного наследия (памятниках истории и культуры) народов Российской Федерации», приказом Министерства культуры Российской Федерации от 4 июня 2015 года № 1745 «Об утверждении требований к составлению проектов границ территорий объектов культурного наследия», Положением об Управлении по охране объектов культурного наследия Республики Карелия, утвержденным постановлением Правительства Республики Карелия от 14 апреля 2017 года № 123-П, и на основании научно-проектной документации «Материалы проектов границ территории объектов культурного наследия музея-заповедника «Кижи». Территориально-функциональная группа № 1.1 «Основная экспозиция», разработанной Федеральным государственным бюджетным учреждением культуры «Государственный историко-архитектурный и этнографический музей-заповедник «Кижи» в 2018 году, приказываю:

1. Установить прилагаемые границы территории объекта культурного наследия регионального значения «Рига из д. Ламбисельга», начало XX в., расположенного по адресу: о. Кижи, Медвежьегорский район, Республика Карелия (постановление Совета Министров КАССР от 21.04.1971 № 199) (приложение № 1).
2. Установить прилагаемые границы территории объекта культурного наследия регионального значения «Рига из д. Сяппяваара», конец XIX в., расположенного по адресу: о. Кижи, Медвежьегорский район, Республика Карелия (постановление Совета Министров КАССР от 27.08.1987 № 282) (приложение № 2).
3. Контроль за исполнением настоящего приказа оставляю за собой.

**Начальник Ю. Б. АЛИПОВА**

ПРИЛОЖЕНИЕ № 1
к приказу Управления
по охране объектов
культурного наследия
Республики Карелия
от 11 апреля 2019 г.
№ 74

### Границы территории объекта культурного наследия объекта культурного наследия регионального значения «Рига из д. Ламбисельга», начало XX в., расположенного по адресу: о. Кижи, Медвежьегорский район, Республика Карелия

Местоположение территории объекта культурного наследия «Рига из д. Ламбисельга»: Республика Карелия, Медвежьегорский район, остров Кижи, кадастровый квартал 10:09:0130859.

Общий периметр границы территории объекта культурного наследия составляет 25,8 м.

Площадь территории объекта культурного наследия 41,6 кв. м.

### Описание границ территории объекта культурного наследия

| Обозначение части границы территории памятника | | Описание прохождения границы территории памятника |
|---|---|---|
| от точки | до точки | |
| 1 | 2 | 3 |
| 1 | 2 | Граница проходит от точки 1 до точки 2 в направлении с юго-запада на северо-восток, дирекционный угол 76°28’37”. Протяженность границы составляет 6,5 м. Граница проходит по стене здания |

| 1 | 2 | 3 |
|---|---|---|
| 2 | 3 | Граница проходит от точки 2 до точки 3 в направлении с северо-запада на юго-восток, дирекционный угол 165°31’47”. Протяженность границы составляет 6,4 м. Граница проходит по стене здания |
| 3 | 4 | Граница проходит от точки 3 до точки 4 в направлении с северо-востока на юго-запад, дирекционный угол 256°28’37”. Протяженность границы составляет 6,5 м. Граница проходит по стене здания |
| 4 | 1 | Граница проходит от точки 4 до точки 1 в направлении с юго-востока на северо-запад, дирекционный угол 345°31’47”. Протяженность границы составляет 6,4 м. Граница проходит по стене здания |

**Таблица координат поворотных точек границ территории объекта культурного наследия**

| Обозначение (номер) характерной точки | Координаты характерных точек в местной системе координат (МСК-10) | |
|---|---|---|
| | X | Y |
| 1 | 378278.90 | 1567025.85 |
| 2 | 378280.42 | 1567032.17 |
| 3 | 378274.22 | 1567033.77 |
| 4 | 378272.70 | 1567027.45 |

**Требования к осуществлению деятельности в границах территории объекта культурного наследия**

В соответствии с пунктом 1 статьи 5.1 Федерального закона от 25 июня 2002 года № 73-ФЗ «Об объектах культурного наследия (памятниках истории и культуры) народов Российской Федерации» в границах территории объекта культурного наследия, с учетом приказа Министерства культуры Российской Федерации от 29 декабря 2011 года № 1268 «Об утверждении границ зон охраны объекта всемирного наследия «Ансамбль Кижского погоста», а также требований к режимам использования земель и градостроительным регламентам в границах данных зон», постановления Правительства Республики Карелия от 7 декабря 2009 года № 280-П «Об утверждении границ зон охраны объектов культурного наследия федерального и регионального значения, закрепленных за федеральным государственным учреждением культуры «Государственный историко-архитектурный и этнографический музей-заповедник «Кижи» (за исключением особо ценных объектов культурного наследия народов Российской Федерации и объектов культурного наследия, включенных в Список всемирного наследия), расположенных на о. Кижи и на территории «Кижского ожерелья» в Медвежьегорском районе Республики Карелия, а также режимов использования земель и градостроительных регламентов в границах данных зон» на территории объекта культурного наследия установлены следующие требования к осуществлению деятельности в границах территории объекта культурного наследия:

– запрещается проведение землеустроительных, земляных, строительных, мелиоративных, хозяйственных и иных работ, за исключением специальных мер, направленных на сохранение объекта культурного наследия и использование их в рамках деятельности музея-заповедника;

– запрещается проведение дорожных, а также других видов работ, связанных с изменением природного ландшафта, за исключением применения специальных мер, направленных на сохранение и восстановление (регенерацию) историко-градостроительной среды объекта культурного наследия;

– запрещается ведение хозяйственной деятельности, не связанной с сохранением объектов культурного наследия и использованием их в рамках деятельности музея-заповедника, в том числе размещение вывесок, рекламы, навесов, киосков, автостоянок и т. п.;

– ограничивается ведение сельскохозяйственной деятельности, в том числе выпас скота;

– разрешается проведение работ, связанных с сохранением, приспособлением и использованием объекта культурного наследия в рамках деятельности музея-заповедника – на основании письменного разрешения и задания на проведение указанных работ, выданных соответствующим органом охраны объектов культурного наследия, согласно документации, согласованной с соответствующим органом охраны объектов культурного наследия, в порядке, установленном действующим законодательством, при условии осуществления указанным органом контроля за проведением работ и обеспечения музеем-заповедником архитектурно-реставрационного и археологического надзора;

– разрешается строительство коммуникаций и сетей, возведение временных сооружений для обеспечения сохранности и нормального функционирования объекта культурного наследия – по специально разработанным проектам, согласованным в установленном порядке;

– разрешается реализация специальных мер, направленных на обеспечение пожарной безопасности объекта культурного наследия, его защиты от динамических воздействий, сохранение гидрогеологических и экологических условий, необходимых для обеспечения сохранности объекта культурного наследия, обеспечение общественного порядка, в том числе возведение временных сооружений и устройств по специально разработанным проектам, согласованным в установленном порядке;

– разрешается в связи с возможной реорганизацией и дальнейшим развитием экспозиции в центральной и северной частях территории острова перемещение элементов южной части экспозиции музея-заповедника с соблюдением требований действующего законодательства в сфере охраны объектов культурного наследия и музейного дела;

– разрешается развитие экспозиции путем формирования усадеб при жилых домах с дополнением традиционными или типологическими постройками (при необходимости – с макетированием исторических объектов).

**План границ территории объекта культурного наследия**

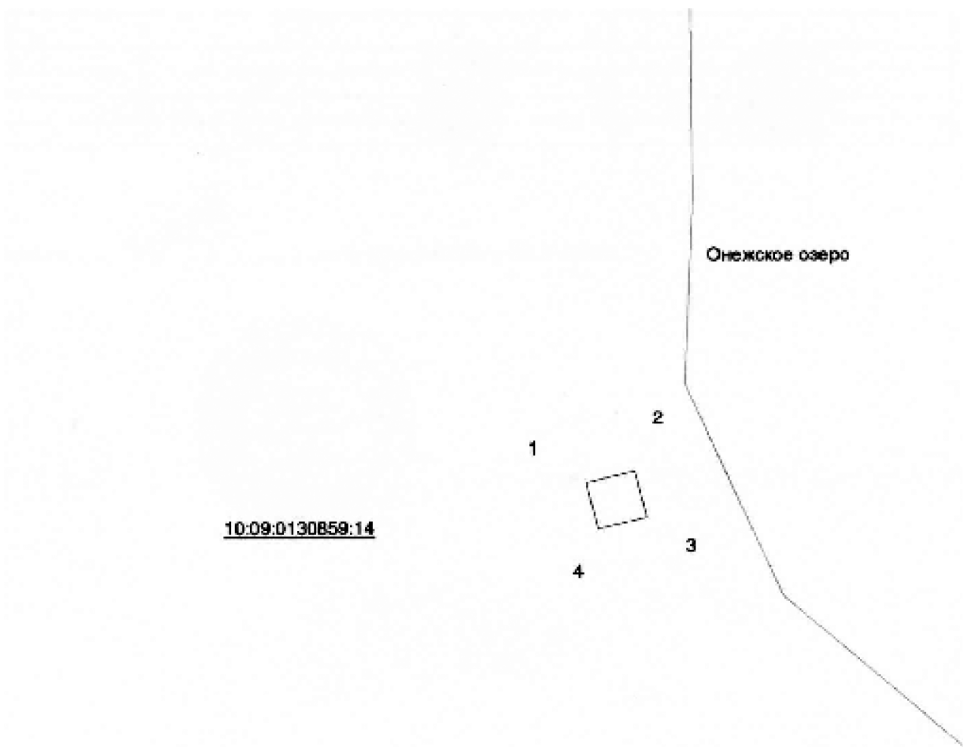


**Условные обозначения:**

——— - граница территории объекта культурного наследия
1 - характерная точка границы территории объекта культурного наследия
— — - граница кадастрового квартала
10:09:0130859 - номер кадастрового квартала
——— - граница земельного участка
:14 - кадастровый номер земельного участка

Оформил Минаев В.В.

МИНАЕВ ВЛАДИМИР ВЛАДИМИРОВИЧ

ПРИЛОЖЕНИЕ № 2
к приказу Управления
по охране объектов
культурного наследия
Республики Карелия
от 11 апреля 2019 г.
№ 74

**Границы территории объекта культурного наследия регионального значения «Рига из д. Сяппяваара», конец XIX в., расположенного по адресу: о. Кижи, Медвежьегорский район, Республика Карелия**

Местоположение территории объекта культурного наследия «Рига из д. Сяппяваара»: Республика Карелия, Медвежьегорский район, остров Кижи, кадастровый квартал 10:09:0130859.

Общий периметр границы территории объекта культурного наследия составляет 34,8 м.

Площадь территории объекта культурного наследия 71,7 кв. м.

**Описание границ территории объекта культурного наследия**

| Обозначение части границы территории памятника | | Описание прохождения границы территории памятника |
|---|---|---|
| от точки | до точки | |
| 1 | 2 | 3 |
| 1 | 2 | Граница проходит от точки 1 до точки 2 в направлении с северо-запада на юго-восток, дирекционный угол 99°36’13”. Протяженность границы составляет 10,67 м. Граница проходит по стене здания |
| 2 | 3 | Граница проходит от точки 2 до точки 3 в направлении с северо-востока на юго-запад, дирекционный угол 187°56’58”. Протяженность границы составляет 6,72 м. Граница проходит по стене здания |
| 3 | 4 | Граница проходит от точки 3 до точки 4 в направлении с юго-востока на северо-запад, дирекционный угол 279°36’13”. Протяженность границы составляет 10,67 м. Граница проходит по стене здания |
| 4 | 1 | Граница проходит от точки 4 до точки 1 в направлении с юго-запада на северо-восток, дирекционный угол 7°56’58”. Протяженность границы составляет 6,72 м. Граница проходит по стене здания |

**Таблица координат поворотных точек границ территории объекта культурного наследия**

| Обозначение (номер) характерной точки | Координаты характерных точек в местной системе координат (МСК-10) | |
|---|---|---|
| | X | Y |
| 1 | 378477.58 | 1566844.69 |
| 2 | 378475.80 | 1566855.21 |
| 3 | 378469.14 | 1566854.28 |
| 4 | 378470.92 | 1566843.76 |

**Требования к осуществлению деятельности в границах территории объекта культурного наследия**

В соответствии с пунктом 1 статьи 5.1 Федерального закона от 25 июня 2002 года № 73-ФЗ «Об объектах культурного наследия (памятниках истории и культуры) народов Российской Федерации» в границах территории объекта культурного наследия, с учетом приказа Министерства культуры Российской Федерации от 29 декабря 2011 года № 1268 «Об утверждении границ зон охраны объекта всемирного наследия «Ансамбль Кижского погоста», а также требований к режимам использования земель и градостроительным регламентам в границах данных зон», постановления Правительства Республики Карелия от 7 декабря 2009 года № 280-П «Об утверждении границ зон охраны объектов культурного наследия федерального и регионального значения, закрепленных за федеральным государственным учреждением культуры «Государственный историко-архитектурный и этнографический музей-заповедник «Кижи» (за исключением особо ценных объектов культурного наследия народов Российской Федерации и объектов культурного наследия, включенных в Список всемирного наследия),

расположенных на о. Кижи и на территории «Кижского ожерелья» в Медвежьегорском районе Республики Карелия, а также режимов использования земель и градостроительных регламентов в границах данных зон» на территории объекта культурного наследия установлены следующие требования к осуществлению деятельности в границах территории объекта культурного наследия:

– запрещается проведение землеустроительных, земляных, строительных, мелиоративных, хозяйственных и иных работ, за исключением специальных мер, направленных на сохранение объекта культурного наследия и использование их в рамках деятельности музея-заповедника;

– запрещается проведение дорожных, а также других видов работ, связанных с изменением природного ландшафта, за исключением применения специальных мер, направленных на сохранение и восстановление (регенерацию) историко-градостроительной среды объекта культурного наследия;

– запрещается ведение хозяйственной деятельности, не связанной с сохранением объектов культурного наследия и использованием их в рамках деятельности музея-заповедника, в том числе размещение вывесок, рекламы, навесов, киосков, автостоянок и т. п.;

– ограничивается ведение сельскохозяйственной деятельности, в том числе выпас скота;

– разрешается проведение работ, связанных с сохранением, приспособлением и использованием объекта культурного наследия в рамках деятельности музея-заповедника, на основании письменного разрешения и задания на проведение указанных работ, выданных соответствующим органом охраны объектов культурного наследия, согласно документации, согласованной с соответствующим органом охраны объектов культурного наследия, в порядке, установленном действующим законодательством, при условии осуществления указанным органом контроля за проведением работ и обеспечения музеем-заповедником архитектурно-реставрационного и археологического надзора;

– разрешается строительство коммуникаций и сетей, возведение временных сооружений для обеспечения сохранности и нормального функционирования объекта культурного наследия по специально разработанным проектам, согласованным в установленном порядке;

– разрешается реализация специальных мер, направленных на обеспечение пожарной безопасности объекта культурного наследия, его защиты от динамических воздействий, сохранение гидрогеологических и экологических условий, необходимых для обеспечения сохранности объекта культурного наследия, обеспечение общественного порядка, в том числе возведение временных сооружений и устройств по специально разработанным проектам, согласованным в установленном порядке;

– разрешается в связи с возможной реорганизацией и дальнейшим развитием экспозиции в центральной и северной частях территории острова перемещение элементов южной части экспозиции музея-заповедника с соблюдением требований действующего законодательства в сфере охраны объектов культурного наследия и музейного дела;

– разрешается развитие экспозиции путем формирования усадеб при жилых домах с дополнением традиционными или типологическими постройками (при необходимости – с макетированием исторических объектов).

**План границ территории объекта культурного наследия**

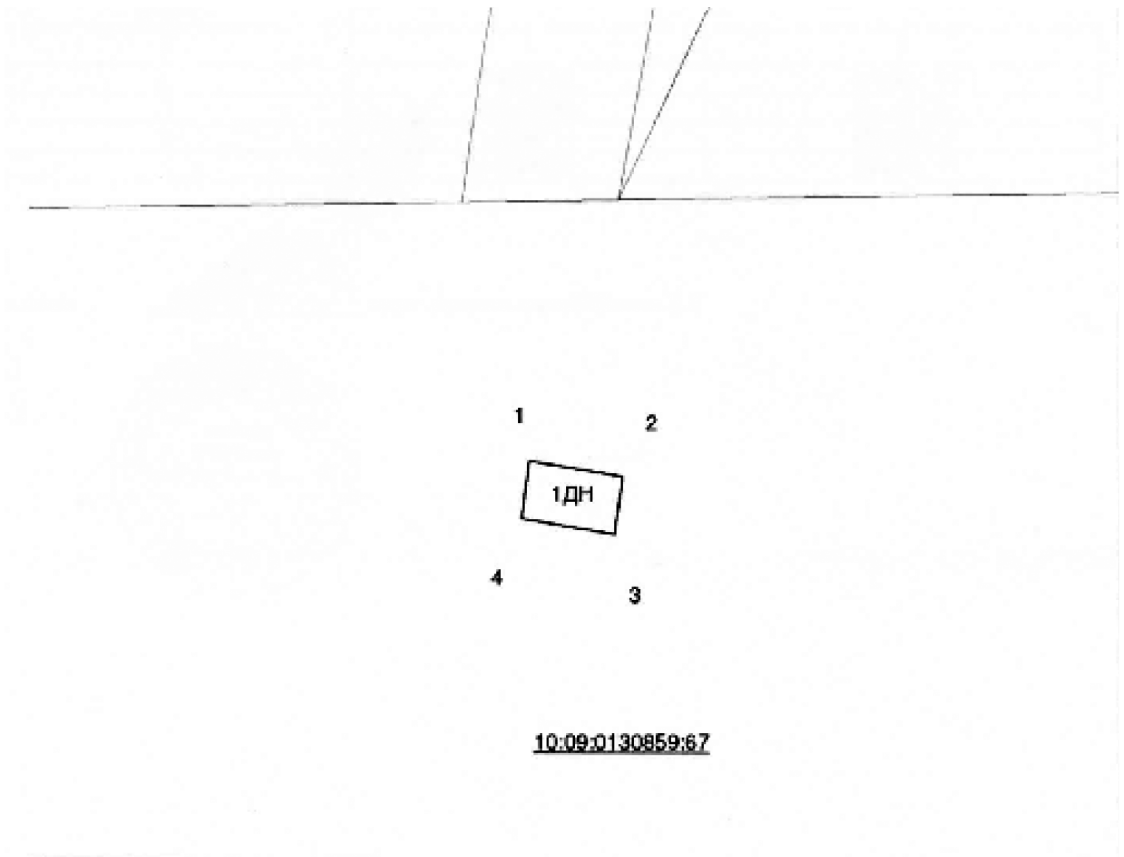


**Условные обозначения:**

——— - граница территории объекта культурного наследия
1 - характерная точка границы территории объекта культурного наследия
— — - граница кадастрового квартала
10:09:0130859 - номер кадастрового квартала
——— - граница земельного участка
:14 - кадастровый номер земельного участка

Оформил Минаев В.В.

УПРАВЛЕНИЕ ПО ОХРАНЕ ОБЪЕКТОВ КУЛЬТУРНОГО НАСЛЕДИЯ
РЕСПУБЛИКИ КАРЕЛИЯ

**ПРИКАЗ**

11 апреля 2019 г. № 73

г. Петрозаводск

## 914 Об установлении границ территорий объектов культурного наследия

В соответствии с частью 5 статьи 3.1 Федерального закона от 25 июня 2002 г. № 73-ФЗ «Об объектах культурного наследия (памятниках истории и культуры) народов Российской Федерации», приказом Министерства культуры Российской Федерации от 4 июня 2015 года № 1745 «Об утверждении требований к составлению проектов границ территорий объектов культурного наследия», Положением об Управлении по охране объектов культурного наследия Республики Карелия, утвержденным постановлением Правительства Республики Карелия от 14 апреля 2017 года № 123-П, и на основании научно-проектной документации «Материалы проектов границ территории объектов культурного наследия музея-заповедника «Кижи». Территориально-функциональные группы «Кижского ожерелья», разработанной Федеральным государственным бюджетным учреждением культуры «Государственный историко-архитектурный и этнографический музей-заповедник «Кижи» в 2018 году, п р и к а з ы в а ю:

1. Установить прилагаемые границы территории объекта культурного наследия регионального значения «Часовня во имя иконы Богоматери «Всех скорбящих радость», вторая половина XVIII – начало XIX в., середина XIX в., конец XIX – начало XX в., расположенного по адресу: д. Еглово, Медвежьегорский район, Республика Карелия (постановление Совета Министров КАССР от 21.04.1971 № 199) (приложение № 1).

2. Установить прилагаемые границы территории объекта культурного наследия регионального значения «Часовня Св. Мучеников Кирика и Иулиты», вторая половина XIX в., конец XIX – начало XX в., расположенного по адресу: д. Воробьи, Медвежьегорский район, Республика Карелия (Постановление Совета Министров РСФСР от 30.08.1960 № 1327) (приложение № 2).

3. Контроль за исполнением настоящего приказа оставляю за собой.

**Начальник Ю. Б. АЛИПОВА**

ПРИЛОЖЕНИЕ № 1
к приказу Управления
по охране объектов
культурного наследия
Республики Карелия
от 11 апреля 2019 г.
№ 73

**Границы территории объекта культурного наследия регионального значения «Часовня во имя иконы Богоматери «Всех скорбящих радость», вторая половина XVIII – начало XIX в., середина XIX в., конец XIX – начало XX в., расположенного по адресу: д. Еглово, Медвежьегорский район, Республика Карелия**

Местоположение территории объекта культурного наследия «Часовня во имя иконы Богоматери «Всех скорбящих радость»: Республика Карелия, Медвежьегорский район, остров Кижи, д. Еглово, кадастровый квартал 10:09:0130201.

Общий периметр границы территории объекта культурного наследия составляет 32,4 м.

Площадь территории объекта культурного наследия 49,1 кв. м.

**Описание границ территории объекта культурного наследия**

| Обозначение части границы территории памятника | | Описание прохождения границы территории памятника |
|---|---|---|
| от точки | до точки | |
| 1 | 2 | 3 |
| 1 | 2 | Граница проходит от точки 1 до точки 2 в направлении с юго-запада на северо-восток, дирекционный угол 6°0’8”. Протяженность границы составляет 4,49 м. Граница проходит по стене здания |

| 1 | 2 | 3 |
|---|---|---|
| 2 | 3 | Граница проходит от точки 2 до точки 3 в направлении с северо-запада на юго-восток, дирекционный угол 95°48’24”. Протяженность границы составляет 0,59 м. Граница проходит по стене здания |
| 3 | 4 | Граница проходит от точки 3 до точки 4 в направлении с юго-запада на северо-восток, дирекционный угол 5°54’22”. Протяженность границы составляет 2,33 м. Граница проходит по стене здания |
| 4 | 5 | Граница проходит от точки 4 до точки 5 в направлении с северо-запада на юго-восток, дирекционный угол 96°8’58”. Протяженность границы составляет 2,99 м. Граница проходит по стене здания |
| 5 | 6 | Граница проходит от точки 5 до точки 6 в направлении с северо-востока на юго-запад, дирекционный угол 185°54’22”. Протяженность границы составляет 2,33 м. Граница проходит по стене здания |
| 6 | 7 | Граница проходит от точки 6 до точки 7 в направлении с северо-запада на юго-восток, дирекционный угол 96°3’58”. Протяженность границы составляет 5,77 м. Граница проходит по стене здания |
| 7 | 8 | Граница проходит от точки 7 до точки 8 в направлении с северо-востока на юго-запад, дирекционный угол 185°59’21”. Протяженность границы составляет 4,5 м. Граница проходит по стене здания |
| 8 | 1 | Граница проходит от точки 8 до точки 1 в направлении с юго-востока на северо-запад, дирекционный угол 276°8’14”. Протяженность границы составляет 9,35 м. Граница проходит по стене здания |

**Таблица координат поворотных точек границ объекта культурного наследия**

| Обозначение (номер) характерной точки | Координаты характерных точек в местной системе координат (МСК-10) | |
|---|---|---|
| | X | Y |
| 1 | 384240.61 | 1564090.25 |
| 2 | 384245.08 | 1564090.72 |
| 3 | 384245.02 | 1564091.31 |
| 4 | 384247.34 | 1564091.55 |
| 5 | 384247.02 | 1564094.52 |
| 6 | 384244.70 | 1564094.28 |
| 7 | 384244.09 | 1564100.02 |
| 8 | 384239.61 | 1564099.55 |

**Требования к осуществлению деятельности в границах территории объекта культурного наследия**

В соответствии с пунктом 1 статьи 5.1 Федерального закона от 25 июня 2002 года № 73-ФЗ «Об объектах культурного наследия (памятниках истории и культуры) народов Российской Федерации» в границах территории объекта культурного наследия, с учетом приказа Министерства культуры Российской Федерации от 29 декабря 2011 года № 1268 «Об утверждении границ зон охраны объекта всемирного наследия «Ансамбль Кижского погоста», а также требований к режимам использования земель и градостроительным регламентам в границах данных зон», постановления Правительства Республики Карелия от 7 декабря 2009 года № 280-П «Об утверждении границ зон охраны объектов культурного наследия федерального и регионального значения, закрепленных за федеральным государственным учреждением культуры «Государственный историко-архитектурный и этнографический музей-заповедник «Кижи» (за исключением особо ценных объектов культурного наследия народов Российской Федерации и объектов культурного наследия, включенных в Список всемирного наследия), расположенных на о. Кижи и на территории «Кижского ожерелья» в Медвежьегорском районе Республики Карелия, а также режимов использования земель и градостроительных регламентов в границах данных зон» на территории объекта культурного наследия установлены следующие требования к осуществлению деятельности в границах территории объекта культурного наследия:

– запрещается проведение землеустроительных, земляных, строительных, мелиоративных, хозяй-

ственных и иных работ, за исключением специальных мер, направленных на сохранение объекта культурного наследия и использование их в рамках деятельности музея-заповедника;

– запрещается проведение дорожных, а также других видов работ, связанных с изменением природного ландшафта, за исключением применения специальных мер, направленных на сохранение и восстановление (регенерацию) историко-градостроительной среды объекта культурного наследия;

– запрещается ведение хозяйственной деятельности, не связанной с сохранением объектов культурного наследия и использованием их в рамках деятельности музея-заповедника, в том числе размещение вывесок, рекламы, навесов, киосков, автостоянок и т. п.;

– ограничивается ведение сельскохозяйственной деятельности, в том числе выпас скота;

– разрешается проведение работ, связанных с сохранением, приспособлением и использованием объекта культурного наследия в рамках деятельности музея-заповедника – на основании письменного разрешения и задания на проведение указанных работ, выданных соответствующим органом охраны объектов культурного наследия, согласно документации, согласованной с соответствующим органом охраны объектов культурного наследия, в порядке, установленном действующим законодательством, при условии осуществления указанным органом контроля за проведением работ и обеспечения музеем-заповедником архитектурно-реставрационного и археологического надзора;

– разрешается строительство коммуникаций и сетей, возведение временных сооружений для обеспечения сохранности и нормального функционирования объекта культурного наследия – по специально разработанным проектам, согласованным в установленном порядке;

– разрешается реализация специальных мер, направленных на обеспечение пожарной безопасности объекта культурного наследия, его защиты от динамических воздействий, сохранение гидрогеологических и экологических условий, необходимых для обеспечения сохранности объекта культурного наследия, обеспечение общественного порядка, в том числе возведение временных сооружений и устройств по специально разработанным проектам, согласованным в установленном порядке.

**План границ территории объекта культурного наследия**

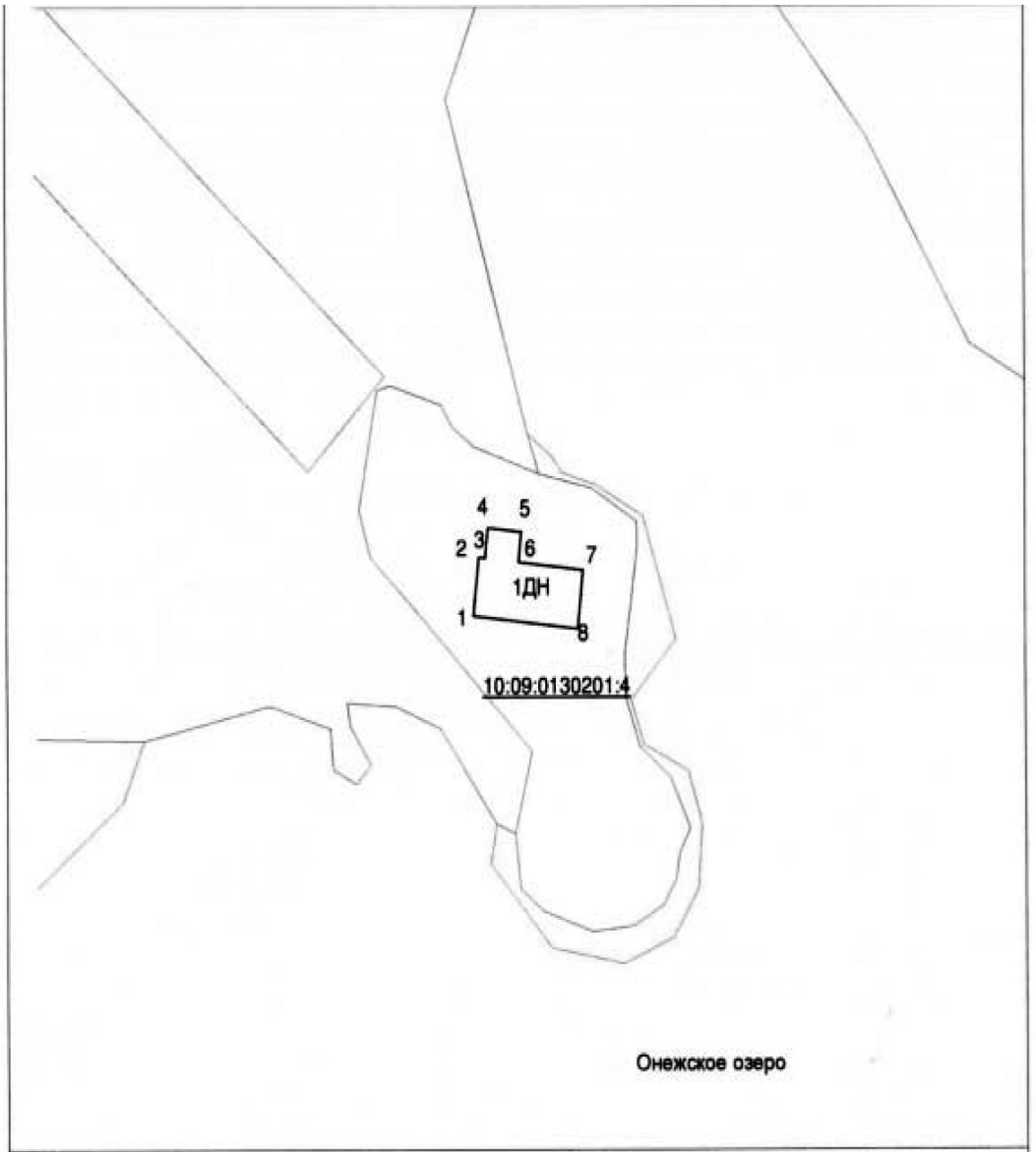


**Условные обозначения:**

——— - граница территории объекта культурного наследия
1 - характерная точка границы территории объекта культурного наследия
— — - граница кадастрового квартала
10:09:0130859 - номер кадастрового квартала
——— - граница земельного участка
:14 - кадастровый номер земельного участка

Оформил Минаев В.В.

ПРИЛОЖЕНИЕ № 2
к приказу Управления
по охране объектов
культурного наследия
Республики Карелия
от 11 апреля 2019 г.
№ 73

**Границы территории объекта культурного наследия регионального значения «Часовня Св. Мучеников Кирика и Иулиты», вторая половина XIX в., конец XIX – начало XX в., расположенного по адресу: д. Воробьи, Медвежьегорский район, Республика Карелия**

Местоположение территории объекта культурного наследия «Часовня Св. Мучеников Кирика и Иулиты»: Республика Карелия, Медвежьегорский район, остров Кижи, деревня Воробьи, кадастровый квартал 10:09:0120201.

Общий периметр границы территории объекта культурного наследия составляет 35,2 м.

Площадь территории объекта культурного наследия 54,1 кв. м.

**Описание границ территории объекта культурного наследия**

| Обозначение части границы территории памятника | | Описание прохождения границы территории памятника |
|---|---|---|
| от точки | до точки | |
| 1 | 2 | 3 |
| 1 | 2 | Граница проходит от точки 1 до точки 2 в направлении с юго-запада на северо-восток, дирекционный угол 59°56’43”. Протяженность границы составляет 11,24 м. Граница проходит по стене здания |
| 2 | 3 | Граница проходит от точки 2 до точки 3 в направлении с северо-запада на юго-восток, дирекционный угол 151°3’47”. Протяженность границы составляет 3,78 м. Граница проходит по стене здания |
| 3 | 4 | Граница проходит от точки 3 до точки 4 в направлении с северо-востока на юго-запад, дирекционный угол 239°53’11”. Протяженность границы составляет 4,62 м. Граница проходит по стене здания |
| 4 | 5 | Граница проходит от точки 4 до точки 5 в направлении с северо-запада на юго-восток, дирекционный угол 151°1’56”. Протяженность границы составляет 1,28 м. Граница проходит по стене здания |
| 5 | 6 | Граница проходит от точки 5 до точки 6 в направлении с северо-востока на юго-запад, дирекционный угол 239°55’31”. Протяженность границы составляет 4,31 м. Граница проходит по стене здания |
| 6 | 7 | Граница проходит от точки 6 до точки 7 в направлении с северо-запада на юго-восток, дирекционный угол 151°27’36”. Протяженность границы составляет 1,3 м. Граница проходит по стене здания |
| 7 | 8 | Граница проходит от точки 7 до точки 8 в направлении с северо-востока на юго-запад, дирекционный угол 239°53’11”. Протяженность границы составляет 2,31 м. Граница проходит по стене здания |
| 8 | 1 | Граница проходит от точки 8 до точки 1 в направлении с юго-востока на северо-запад, дирекционный угол 331°10’53”. Протяженность границы составляет 6,37 м. Граница проходит по стене здания |

**Таблица координат поворотных точек границ объекта культурного наследия**

| Обозначение (номер) характерной точки | Координаты характерных точек в местной системе координат (МСК-10) | |
|---|---|---|
| | X | Y |
| 1 | 2 | 3 |
| 1 | 376186.77 | 1568427.72 |
| 2 | 376192.40 | 1568437.45 |
| 3 | 376189.09 | 1568439.28 |

| 1 | 2 | 3 |
|---|---|---|
| 4 | 376186.77 | 1568435.28 |
| 5 | 376185.65 | 1568435.90 |
| 6 | 376183.49 | 1568432.17 |
| 7 | 376182.35 | 1568432.79 |
| 8 | 376181.19 | 1568430.79 |

**Требования к осуществлению деятельности в границах территории объекта культурного наследия**

В соответствии с пунктом 1 статьи 5.1 Федерального закона от 25 июня 2002 года № 73-ФЗ «Об объектах культурного наследия (памятниках истории и культуры) народов Российской Федерации» в границах территории объекта культурного наследия, с учетом приказа Министерства культуры Российской Федерации от 29 декабря 2011 года № 1268 «Об утверждении границ зон охраны объекта всемирного наследия «Ансамбль Кижского погоста», а также требований к режимам использования земель и градостроительным регламентам в границах данных зон», постановления Правительства Республики Карелия от 7 декабря 2009 года № 280-П «Об утверждении границ зон охраны объектов культурного наследия федерального и регионального значения, закрепленных за федеральным государственным учреждением культуры «Государственный историко-архитектурный и этнографический музей-заповедник «Кижи» (за исключением особо ценных объектов культурного наследия народов Российской Федерации и объектов культурного наследия, включенных в Список всемирного наследия), расположенных на о. Кижи и на территории «Кижского ожерелья» в Медвежьегорском районе Республики Карелия, а также режимов использования земель и градостроительных регламентов в границах данных зон» на территории объекта культурного наследия установлены следующие требования к осуществлению деятельности в границах территории объекта культурного наследия:

– запрещается проведение землеустроительных, земляных, строительных, мелиоративных, хозяйственных и иных работ, за исключением специальных мер, направленных на сохранение объекта культурного наследия и использование их в рамках деятельности музея-заповедника;

– запрещается проведение дорожных, а также других видов работ, связанных с изменением природного ландшафта, за исключением применения специальных мер, направленных на сохранение и восстановление (регенерацию) историко-градостроительной среды объекта культурного наследия;

– запрещается ведение хозяйственной деятельности, не связанной с сохранением объектов культурного наследия и использованием их в рамках деятельности музея-заповедника, в том числе размещение вывесок, рекламы, навесов, киосков, автостоянок и т. п.;

– ограничивается ведение сельскохозяйственной деятельности, в том числе выпас скота;

– разрешается проведение работ, связанных с сохранением, приспособлением и использованием объекта культурного наследия в рамках деятельности музея-заповедника, на основании письменного разрешения и задания на проведение указанных работ, выданных соответствующим органом охраны объектов культурного наследия, согласно документации, согласованной с соответствующим органом охраны объектов культурного наследия, в порядке, установленном действующим законодательством, при условии осуществления указанным органом контроля за проведением работ и обеспечения музеем-заповедником архитектурно-реставрационного и археологического надзора;

– разрешается строительство коммуникаций и сетей, возведение временных сооружений для обеспечения сохранности и нормального функционирования объекта культурного наследия по специально разработанным проектам, согласованным в установленном порядке;

– разрешается реализация специальных мер, направленных на обеспечение пожарной безопасности объекта культурного наследия, его защиты от динамических воздействий, сохранение гидрогеологических и экологических условий, необходимых для обеспечения сохранности объекта культурного наследия, обеспечение общественного порядка, в том числе возведение временных сооружений и устройств по специально разработанным проектам, согласованным в установленном порядке

**План границ территории объекта культурного наследия**

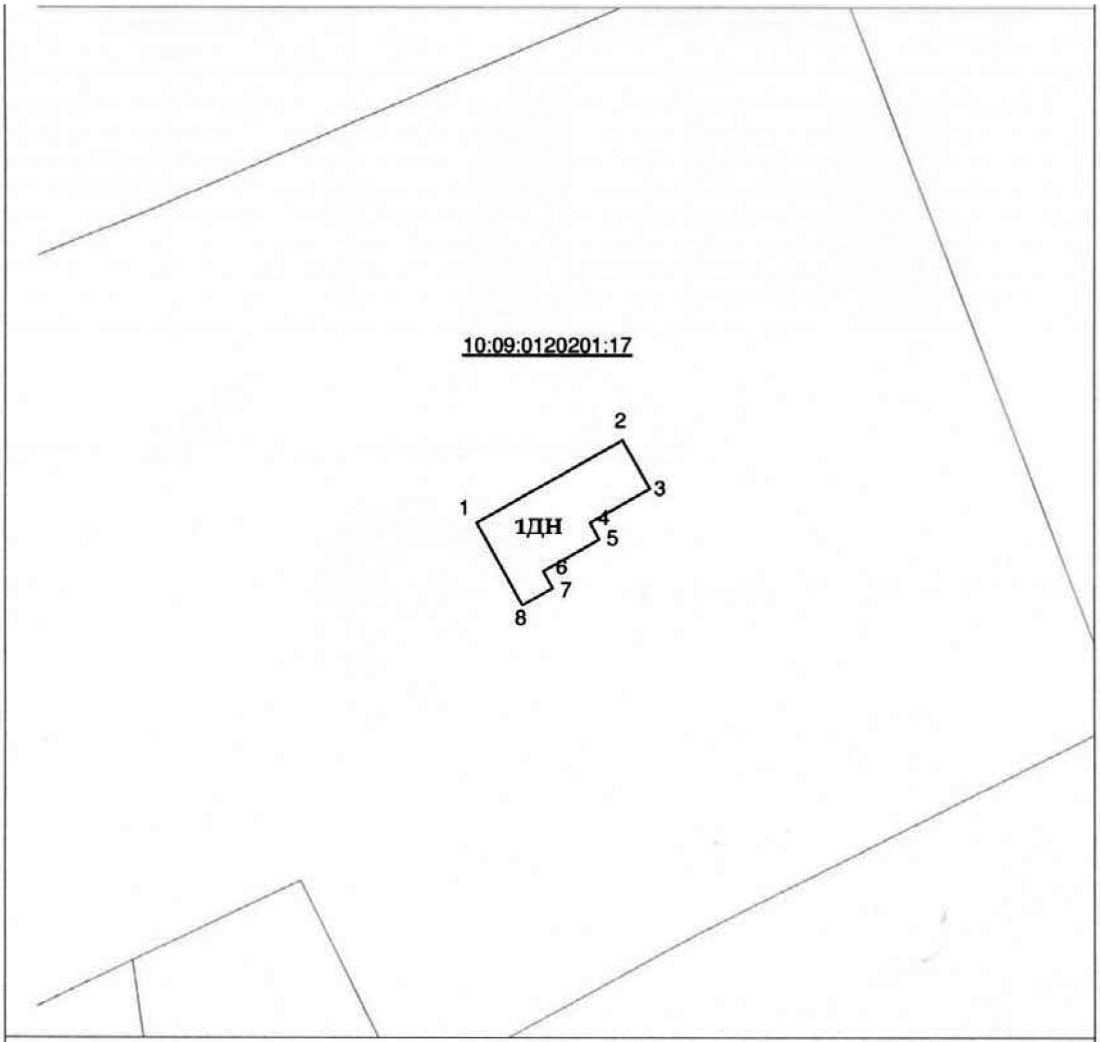


**Условные обозначения:**

——— - граница территории объекта культурного наследия
1 - характерная точка границы территории объекта культурного наследия
— — — - граница кадастрового квартала
10:09:0130859 - номер кадастрового квартала
——— - граница земельного участка
:14 - кадастровый номер земельного участка

Оформил Минаев В.В.

УПРАВЛЕНИЕ ПО ОХРАНЕ ОБЪЕКТОВ КУЛЬТУРНОГО НАСЛЕДИЯ
РЕСПУБЛИКИ КАРЕЛИЯ

**ПРИКАЗ**

11 апреля 2019 г. № 72

г. Петрозаводск

## 915 Об установлении границ территорий объектов культурного наследия

В соответствии с частью 5 статьи 3.1 Федерального закона от 25 июня 2002 г. № 73-ФЗ «Об объектах культурного наследия (памятниках истории и культуры) народов Российской Федерации», приказом Министерства культуры Российской Федерации от 4 июня 2015 года № 1745 «Об утверждении требований к составлению проектов границ территорий объектов культурного наследия», Положением об Управлении по охране объектов культурного наследия Республики Карелия, утвержденным постановлением Правительства Республики Карелия от 14 апреля 2017 года № 123-П, и на основании научно-проектной документации «Материалы проектов границ территории объектов культурного наследия музея-заповедника «Кижи». Территориально-функциональная группа «Историческое поселение деревня Васильево», разработанной Федеральным государственным бюджетным учреждением культуры «Государственный историко-архитектурный и этнографический музей-заповедник «Кижи» в 2018 году, приказываю:

1. Установить прилагаемые границы территории объекта культурного наследия регионального значения «Амбар из д. Великая Нива», вторая половина XIX в., расположенного по адресу: д. Васильево, о. Кижи, Медвежьегорский район, Республика Карелия (постановление Совета Министров КАССР от 21.04.1971 № 199) (приложение № 1).

2. Установить прилагаемые границы территории объекта культурного наследия регионального значения «Амбар из д. Пегрема», начало XX в., расположенного по адресу: д. Васильево, о. Кижи, Медвежьегорский район, Республика Карелия (постановление Совета Министров КАССР от 27.08.1987 № 282) (приложение № 2).

3. Установить прилагаемые границы территории объекта культурного наследия регионального значения «Дом Сергина из д. Мунозеро», вторая половина XIX в., расположенного по адресу: д. Васильево, о. Кижи, Медвежьегорский район, Республика Карелия (постановление Совета Министров КАССР от 21.04.1971 № 199) (приложение № 3).

4. Контроль за исполнением настоящего приказа оставляю за собой.

**Начальник Ю. Б. АЛИПОВА**

ПРИЛОЖЕНИЕ № 1
к приказу Управления
по охране объектов
культурного наследия
Республики Карелия
от 11 апреля 2019 г.
№ 72

**Границы территории объекта культурного наследия регионального значения «Амбар из д. Великая Нива», вторая половина XIX в., расположенного по адресу: д. Васильево, о. Кижи, Медвежьегорский район, Республика Карелия**

Местоположение территории объекта культурного наследия «Амбар из д. Великая Нива»: Республика Карелия, Медвежьегорский район, остров Кижи, деревня Васильево.

Общий периметр границы территории объекта культурного наследия составляет 14 м.

Площадь территории объекта культурного наследия 12,2 кв. м.

**Описание границ территории объекта культурного наследия**

| Обозначение части границы территории памятника | | Описание прохождения границы территории памятника |
|---|---|---|
| от точки | до точки | |
| 1 | 2 | Граница проходит от точки 1 до точки 2 в направлении с юго-запада на северо-восток, дирекционный угол 64°1’57”. Протяженность границы составляет 3,86 м. Граница проходит по стене здания |
| 2 | 3 | Граница проходит от точки 2 до точки 3 в направлении с северо-запада на юго-восток, дирекционный угол 154°49’6”. Протяженность границы составляет 3,15 м. Граница проходит по стене здания |
| 3 | 4 | Граница проходит от точки 3 до точки 4 в направлении с северо-востока на юго-запад, дирекционный угол 244°1’57”. Протяженность границы составляет 3,86 м. Граница проходит по стене здания |
| 4 | 1 | Граница проходит от точки 4 до точки 1 в направлении с юго-востока на северо-запад, дирекционный угол 334°49’6”. Протяженность границы составляет 3,15 м. Граница проходит по стене здания |

**Таблица координат поворотных точек границ объекта культурного наследия**

| Обозначение (номер) характерной точки | Координаты характерных точек в местной системе координат (МСК-10) | |
|---|---|---|
| | X | Y |
| 1 | 379357.72 | 1565944.99 |
| 2 | 379359.41 | 1565948.46 |
| 3 | 379356.56 | 1565949.80 |
| 4 | 379354.87 | 1565946.33 |

**Требования к осуществлению деятельности в границах территории объекта культурного наследия**

В соответствии с пунктом 1 статьи 5.1 Федерального закона от 25 июня 2002 года № 73-ФЗ «Об объектах культурного наследия (памятниках истории и культуры) народов Российской Федерации» в границах территории объекта культурного наследия, с учетом приказа Министерства культуры Российской Федерации от 29 декабря 2011 года № 1268 «Об утверждении границ зон охраны объекта всемирного наследия «Ансамбль Кижского погоста», а также требований к режимам использования земель и градостроительным регламентам в границах данных зон», постановления Правительства Республики Карелия от 7 декабря 2009 года № 280-П «Об утверждении границ зон охраны объектов культурного наследия федерального и регионального значения, закрепленных за федеральным государственным учреждением культуры «Государственный историко-архитектурный и этнографический музей-заповедник «Кижи» (за исключением особо ценных объектов культурного наследия народов Российской Федерации и объектов культурного наследия, включенных в Список всемирного наследия), расположенных на о. Кижи и на территории «Кижского ожерелья» в Медвежьегорском районе Республики Карелия, а также режимов использования земель и градостроительных регламентов в границах данных зон» на территории объекта культурного наследия установлены следующие требования к осуществлению деятельности в границах территории объекта культурного наследия:

– запрещается проведение землеустроительных, земляных, строительных, мелиоративных, хозяйственных и иных работ, за исключением специальных мер, направленных на сохранение объекта культурного наследия и использование их в рамках деятельности музея-заповедника;

– запрещается проведение дорожных, а также других видов работ, связанных с изменением природного ландшафта, за исключением применения специальных мер, направленных на сохранение и восстановление (регенерацию) историко-градостроительной среды объекта культурного наследия;

– запрещается ведение хозяйственной деятельности, не связанной с сохранением объектов культурного наследия и использованием их в рамках деятельности музея-заповедника, в том числе размещение вывесок, рекламы, навесов, киосков, автостоянок и т. п.;

– ограничивается ведение сельскохозяйственной деятельности, в том числе выпас скота;

– разрешается проведение работ, связанных с сохранением, приспособлением и использованием объекта культурного наследия в рамках деятельности музея-заповедника – на основании письменного разрешения и задания на проведение указанных работ, выданных соответствующим органом охраны

объектов культурного наследия, согласно документации, согласованной с соответствующим органом охраны объектов культурного наследия, в порядке, установленном действующим законодательством, при условии осуществления указанным органом контроля за проведением работ и обеспечения музеем-заповедником архитектурно-реставрационного и археологического надзора;

– разрешается строительство коммуникаций и сетей, возведение временных сооружений для обеспечения сохранности и нормального функционирования объекта культурного наследия – по специально разработанным проектам, согласованным в установленном порядке;

– разрешается реализация специальных мер, направленных на обеспечение пожарной безопасности объекта культурного наследия, его защиты от динамических воздействий, сохранение гидрогеологических и экологических условий, необходимых для обеспечения сохранности объекта культурного наследия, обеспечение общественного порядка, в том числе возведение временных сооружений и устройств по специально разработанным проектам, согласованным в установленном порядке.

**План границ территории объекта культурного наследия**

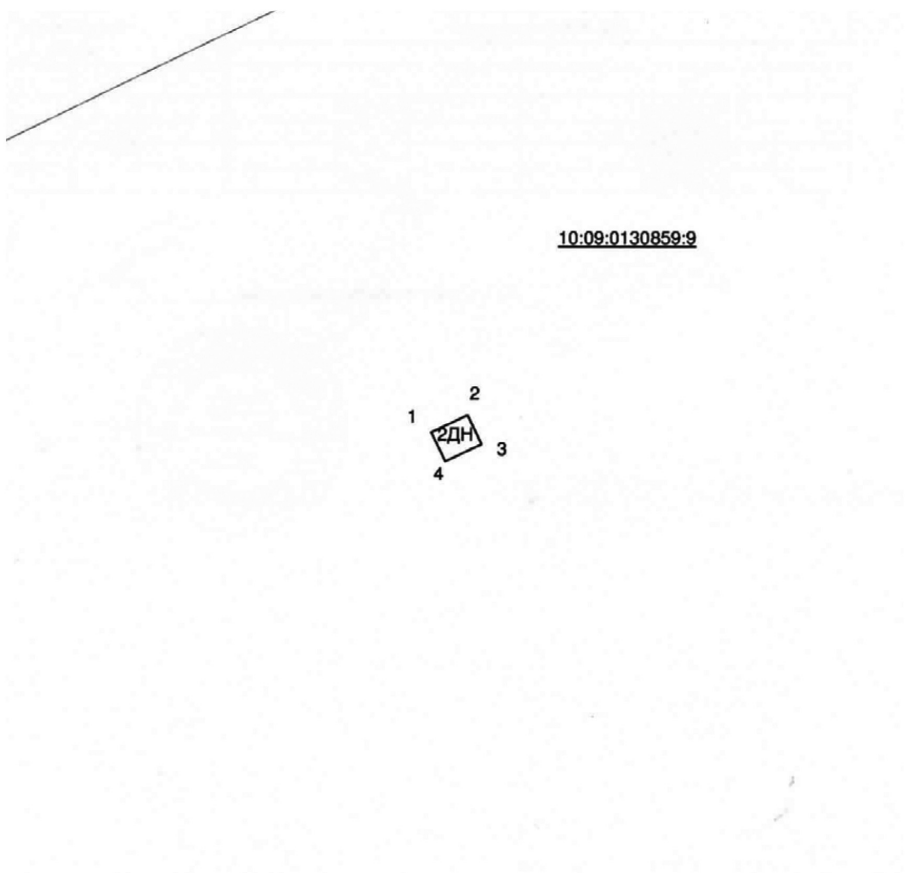


**Условные обозначения:**

- граница территории объекта культурного наследия
1 - характерная точка границы территории объекта культурного наследия
- граница кадастрового квартала
10:09:0130859 - номер кадастрового квартала
- граница земельного участка
:14 - кадастровый номер земельного участка

Оформил Минаев В.В

ПРИЛОЖЕНИЕ № 2
к приказу Управления
по охране объектов
культурного наследия
Республики Карелия
от 11 апреля 2019 г.
№ 72

**Границы территории объекта культурного наследия регионального значения «Амбар из д. Пегрема», начало XX в., расположенного по адресу: д. Васильево, о. Кижи, Медвежьегорский район, Республика Карелия**

Местоположение территории объекта культурного наследия «Амбар из д. Пегрема»: Республика Карелия, Медвежьегорский район, остров Кижи, деревня Васильево.

Общий периметр границы территории объекта культурного наследия составляет 19,5 м.

Площадь территории объекта культурного наследия 22 кв. м.

**Описание границ территории объекта культурного наследия**

| Обозначение части границы территории памятника | | Описание прохождения границы территории памятника |
|---|---|---|
| от точки | до точки | |
| 1 | 2 | 3 |
| 1 | 2 | Граница проходит от точки 1 до точки 2 в направлении с юго-запада на северо-восток, дирекционный угол 84°54’34”. Протяженность границы составляет 3,49 м. Граница проходит по стене здания |
| 2 | 3 | Граница проходит от точки 2 до точки 3 в направлении с северо-запада на юго-восток, дирекционный угол 174°53’17”. Протяженность границы составляет 6,28 м. Граница проходит по стене здания |
| 3 | 4 | Граница проходит от точки 3 до точки 4 в направлении с северо-востока на юго-запад, дирекционный угол 264°54’34”. Протяженность границы составляет 3,49 м. Граница проходит по стене здания |
| 4 | 1 | Граница проходит от точки 4 до точки 1 в направлении с юго-востока на северо-запад, дирекционный угол 354°53’17”. Протяженность границы составляет 6,28 м. Граница проходит по стене здания |

**Таблица координат поворотных точек границ объекта культурного наследия**

| Обозначение (номер) характерной точки | Координаты характерных точек в местной системе координат (МСК-10) | |
|---|---|---|
| | X | Y |
| 1 | 379277.45 | 1565878.30 |
| 2 | 379277.76 | 1565881.78 |
| 3 | 379271.50 | 1565882.34 |
| 4 | 379271.19 | 1565878.86 |

**Требования к осуществлению деятельности в границах территории объекта культурного наследия**

В соответствии с пунктом 1 статьи 5.1 Федерального закона от 25 июня 2002 года № 73-ФЗ «Об объектах культурного наследия (памятниках истории и культуры) народов Российской Федерации» в границах территории объекта культурного наследия, с учетом приказа Министерства культуры Российской Федерации от 29 декабря 2011 года № 1268 «Об утверждении границ зон охраны объекта всемирного наследия «Ансамбль Кижского погоста», а также требований к режимам использования земель и градостроительным регламентам в границах данных зон», постановления Правительства Республики Карелия от 7 декабря 2009 года № 280-П «Об утверждении границ зон охраны объектов культурного наследия федерального и регионального значения, закрепленных за федеральным государственным учреждением культуры «Государственный историко-архитектурный и этнографический музей-заповедник «Кижи» (за исключением особо ценных объектов культурного наследия народов Российской Федерации и объектов культурного наследия, включенных в Список всемирного на-

следия), расположенных на о. Кижи и на территории «Кижского ожерелья» в Медвежьегорском районе Республики Карелия, а также режимов использования земель и градостроительных регламентов в границах данных зон» на территории объекта культурного наследия установлены следующие требования к осуществлению деятельности в границах территории объекта культурного наследия:

– запрещается проведение землеустроительных, земляных, строительных, мелиоративных, хозяйственных и иных работ, за исключением специальных мер, направленных на сохранение объекта культурного наследия и использование их в рамках деятельности музея-заповедника;

– запрещается проведение дорожных, а также других видов работ, связанных с изменением природного ландшафта, за исключением применения специальных мер, направленных на сохранение и восстановление (регенерацию) историко-градостроительной среды объекта культурного наследия;

– запрещается ведение хозяйственной деятельности, не связанной с сохранением объектов культурного наследия и использованием их в рамках деятельности музея-заповедника, в том числе размещение вывесок, рекламы, навесов, киосков, автостоянок и т. п.;

– ограничивается ведение сельскохозяйственной деятельности, в том числе выпас скота;

– разрешается проведение работ, связанных с сохранением, приспособлением и использованием объекта культурного наследия в рамках деятельности музея-заповедника – на основании письменного разрешения и задания на проведение указанных работ, выданных соответствующим органом охраны объектов культурного наследия, согласно документации, согласованной с соответствующим органом охраны объектов культурного наследия, в порядке, установленном действующим законодательством, при условии осуществления указанным органом контроля за проведением работ и обеспечения музеем-заповедником архитектурно-реставрационного и археологического надзора;

– разрешается строительство коммуникаций и сетей, возведение временных сооружений для обеспечения сохранности и нормального функционирования объекта культурного наследия – по специально разработанным проектам, согласованным в установленном порядке;

– разрешается реализация специальных мер, направленных на обеспечение пожарной безопасности объекта культурного наследия, его защиты от динамических воздействий, сохранение гидрогеологических и экологических условий, необходимых для обеспечения сохранности объекта культурного наследия, обеспечение общественного порядка, в том числе возведение временных сооружений и устройств по специально разработанным проектам, согласованным в установленном порядке.

**План границ территории объекта культурного наследия**

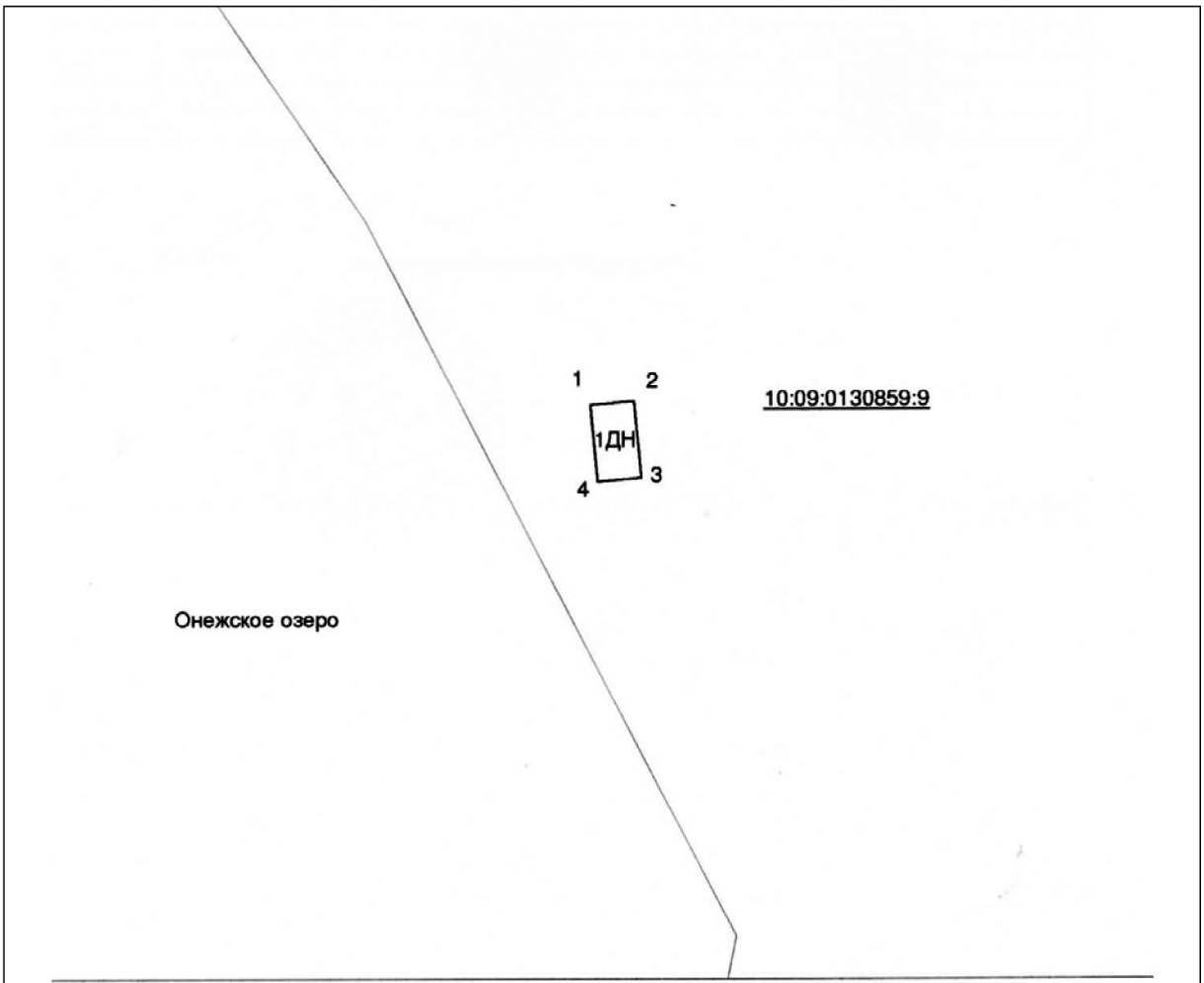


**Условные обозначения:**

_____ - граница территории объекта культурного наследия
1 - характерная точка границы территории объекта культурного наследия
- граница кадастрового квартала
10:09:0130859 - номер кадастрового квартала
_____ - граница земельного участка
:14 - кадастровый номер земельного участка

Оформил Минаев В.В

ПРИЛОЖЕНИЕ № 3
к приказу Управления
по охране объектов
культурного наследия
Республики Карелия
от 11 апреля 2019 г.
№ 72

**Границы территории объекта культурного наследия регионального значения «Дом Сергина из д. Мунозеро», вторая половина XIX в., расположенного по адресу: д. Васильево, о. Кижи, Медвежьегорский район, Республика Карелия**

Местоположение территории объекта культурного наследия «Дом Сергина из д. Мунозеро»: Республика Карелия, Медвежьегорский район, остров Кижи, деревня Васильево.

Общий периметр границы территории объекта культурного наследия составляет 90,5 м.

Площадь территории объекта культурного наследия 412,9 кв. м.

**Описание границ территории объекта культурного наследия**

| Обозначение части границы территории памятника | | Описание прохождения границы территории памятника |
|---|---|---|
| от точки | до точки | |
| 1 | 2 | Граница проходит от точки 1 до точки 2 в направлении с юго-запада на северо-восток, дирекционный угол 64°39’14”. Протяженность границы составляет 6,1 м. Граница проходит по стене здания |
| 2 | 3 | Граница проходит от точки 2 до точки 3 в направлении с юго-востока на северо-запад, дирекционный угол 334°11’59”. Протяженность границы составляет 4,02 м. Граница проходит по стене здания |
| 3 | 4 | Граница проходит от точки 3 до точки 4 в направлении с юго-запада на северо-восток, дирекционный угол 64°43’3”. Протяженность границы составляет 17,98 м. Граница проходит по стене здания |
| 4 | 5 | Граница проходит от точки 4 до точки 5 в направлении с северо-запада на юго-восток, дирекционный угол 154°14’36”. Протяженность границы составляет 15,53 м. Граница проходит по стене здания |
| 5 | 6 | Граница проходит от точки 5 до точки 6 в направлении с северо-востока на юго-запад, дирекционный угол 244°41’39”. Протяженность границы составляет 12,82 м. Граница проходит по стене здания |
| 6 | 7 | Граница проходит от точки 6 до точки 7 в направлении с северо-запада на юго-восток, дирекционный угол 154°15’22”. Протяженность границы составляет 5,62 м. Граница проходит по стене здания |
| 7 | 8 | Граница проходит от точки 7 до точки 8 в направлении с северо-востока на юго-запад, дирекционный угол 244°43’52”. Протяженность границы составляет 11,27 м. Граница проходит по стене здания |
| 8 | 1 | Граница проходит от точки 8 до точки 1 в направлении с юго-востока на северо-запад, дирекционный угол 334°17’16”. Протяженность границы составляет 17,13 м. Граница проходит по стене здания |

**Таблица координат поворотных точек границ объекта культурного наследия**

| Обозначение (номер) характерной точки | Координаты характерных точек в местной системе координат (МСК-10) | |
|---|---|---|
| | X | Y |
| 1 | 2 | 3 |
| 1 | 379320.03 | 1565955.07 |
| 2 | 379322.64 | 1565960.58 |
| 3 | 379326.26 | 1565958.83 |
| 4 | 379333.94 | 1565975.09 |
| 5 | 379319.95 | 1565981.84 |

| 1 | 2 | 3 |
|---|---|---|
| 6 | 379314.47 | 1565970.25 |
| 7 | 379309.41 | 1565972.69 |
| 8 | 379304.60 | 1565962.50 |

**Требования к осуществлению деятельности в границах территории объекта культурного наследия**

В соответствии с пунктом 1 статьи 5.1 Федерального закона от 25 июня 2002 года № 73-ФЗ «Об объектах культурного наследия (памятниках истории и культуры) народов Российской Федерации» в границах территории объекта культурного наследия, с учетом приказа Министерства культуры Российской Федерации от 29 декабря 2011 года № 1268 «Об утверждении границ зон охраны объекта всемирного наследия «Ансамбль Кижского погоста», а также требований к режимам использования земель и градостроительным регламентам в границах данных зон», постановления Правительства Республики Карелия от 7 декабря 2009 года № 280-П «Об утверждении границ зон охраны объектов культурного наследия федерального и регионального значения, закрепленных за федеральным государственным учреждением культуры «Государственный историко-архитектурный и этнографический музей-заповедник «Кижи» (за исключением особо ценных объектов культурного наследия народов Российской Федерации и объектов культурного наследия, включенных в Список всемирного наследия), расположенных на о. Кижи и на территории «Кижского ожерелья» в Медвежьегорском районе Республики Карелия, а также режимов использования земель и градостроительных регламентов в границах данных зон» на территории объекта культурного наследия установлены следующие требования к осуществлению деятельности в границах территории объекта культурного наследия:

– запрещается проведение землеустроительных, земляных, строительных, мелиоративных, хозяйственных и иных работ, за исключением специальных мер, направленных на сохранение объекта культурного наследия и использование их в рамках деятельности музея-заповедника;

– запрещается проведение дорожных, а также других видов работ, связанных с изменением природного ландшафта, за исключением применения специальных мер, направленных на сохранение и восстановление (регенерацию) историко-градостроительной среды объекта культурного наследия;

– запрещается ведение хозяйственной деятельности, не связанной с сохранением объектов культурного наследия и использованием их в рамках деятельности музея-заповедника, в том числе размещение вывесок, рекламы, навесов, киосков, автостоянок и т. п.;

– ограничивается ведение сельскохозяйственной деятельности, в том числе выпас скота;

– разрешается проведение работ, связанных с сохранением, приспособлением и использованием объекта культурного наследия в рамках деятельности музея-заповедника, на основании письменного разрешения и задания на проведение указанных работ, выданных соответствующим органом охраны объектов культурного наследия, согласно документации, согласованной с соответствующим органом охраны объектов культурного наследия, в порядке, установленном действующим законодательством, при условии осуществления указанным органом контроля за проведением работ и обеспечения музеем-заповедником архитектурно-реставрационного и археологического надзора;

– разрешается строительство коммуникаций и сетей, возведение временных сооружений для обеспечения сохранности и нормального функционирования объекта культурного наследия по специально разработанным проектам, согласованным в установленном порядке;

– разрешается реализация специальных мер, направленных на обеспечение пожарной безопасности объекта культурного наследия, его защиты от динамических воздействий, сохранение гидрогеологических и экологических условий, необходимых для обеспечения сохранности объекта культурного наследия, обеспечение общественного порядка, в том числе возведение временных сооружений и устройств по специально разработанным проектам, согласованным в установленном порядке.

**План границ территории объекта культурного наследия**

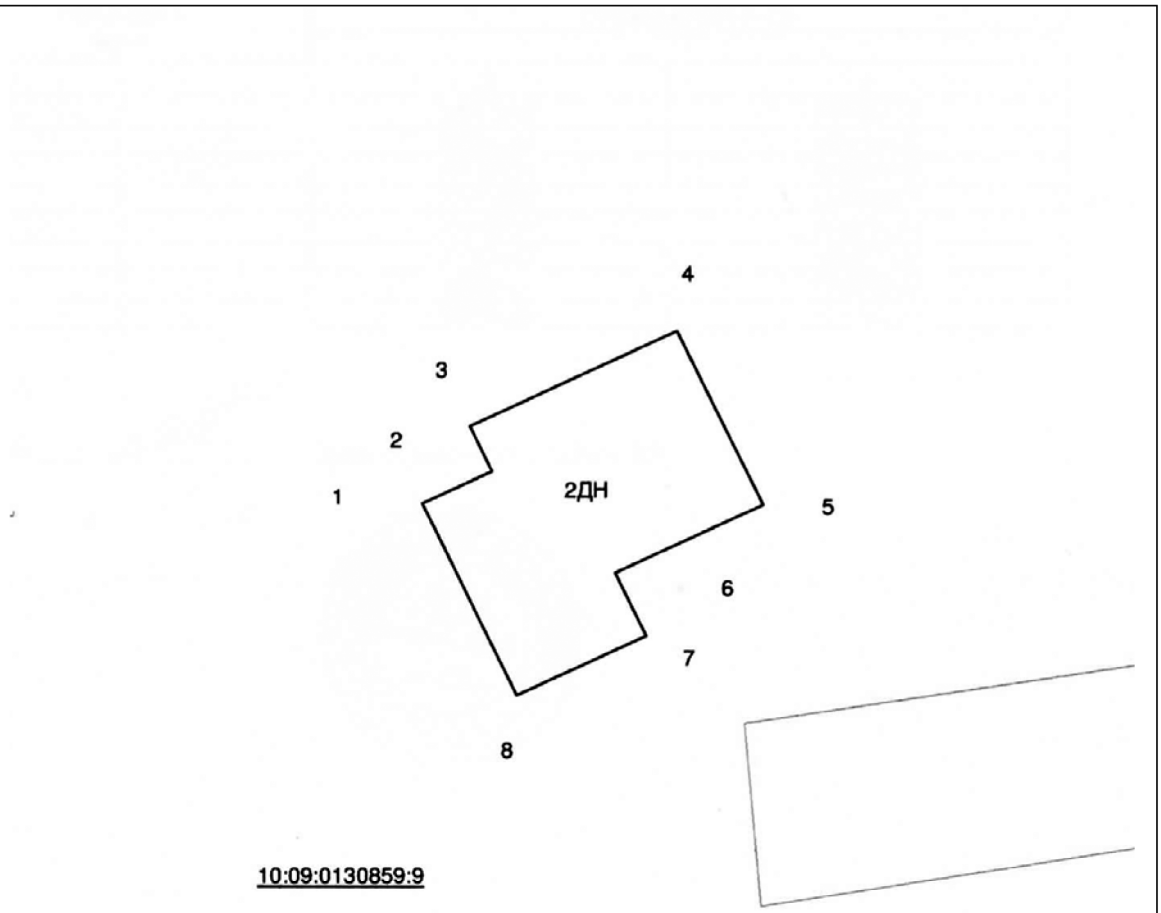


**Условные обозначения:**

——— - граница территории объекта культурного наследия
1 - характерная точка границы территории объекта культурного наследия
— — — - граница кадастрового квартала
10:09:0130859 - номер кадастрового квартала
——— - граница земельного участка
:14 - кадастровый номер земельного участка

Оформил Минаев В.В

МИНАЕВ ВЛАДИМИР ВЛАДИМИРОВИЧ

МИНИСТЕРСТВО КУЛЬТУРЫ РЕСПУБЛИКИ КАРЕЛИЯ

**ПРИКАЗ**

12 апреля 2019 г. № 128

г. Петрозаводск

## 916 О внесении изменения в приказ Министерства культуры Республики Карелия от 15 марта 2019 года № 93

Приказываю:

Внести в пункт 7 приложения № 1 к Порядку проведения конкурсного отбора для распределения субсидий местным бюджетам из бюджета Республики Карелия на реализацию мероприятий по государственной поддержке отрасли культуры, направленных на приобретение музыкальных инструментов, оборудования и материалов для детских школ искусств по видам искусств, утвержденному приказом Министерства культуры Республики Карелия от 15 марта 2019 года № 93 «Об утверждении Порядка проведения конкурсного отбора для распределения субсидий местным бюджетам из бюджета Республики Карелия на реализацию мероприятий по государственной поддержке отрасли культуры, направленных на приобретение музыкальных инструментов, оборудования и материалов для детских школ искусств по видам искусств» (Официальный интернет-портал правовой информации (www.pravo.gov.ru), 15 марта 2019 года № 1001201903150004) изменение, дополнив подпунктом 10 следующего содержания:

«

| | | |
|---|---|---|
| 10. | Количество образовательных и социокультурных проектов, реализованных совместно с образовательными учреждениями, организациями культуры, общественными организациями и объединениями на территории муниципального района (городского округа) Республики Карелия | Данные за учебный год, предшествующий году подачи заявки |

».

**Министр А. Н. ЛЕСОНЕН**

МИНИСТЕРСТВО ЗДРАВООХРАНЕНИЯ РЕСПУБЛИКИ КАРЕЛИЯ

**ПРИКАЗ**

15 апреля 2019 г. № 463

г. Петрозаводск

## 917 Об утверждении форм документов, используемых Министерством здравоохранения Республики Карелия при проведении проверок в рамках ведомственного контроля качества и безопасности медицинской деятельности

В целях реализации законодательства, регулирующего организацию и проведение ведомственного контроля качества и безопасности медицинской деятельности п р и к а з ы в а ю:

1. Утвердить:

типовую форму приказа Министерства здравоохранения Республики Карелия о проведении проверки в рамках ведомственного контроля качества и безопасности медицинской деятельности подведомственной медицинской организации согласно приложению 1 к настоящему приказу;

типовую форму акта проверки Министерством здравоохранения Республики Карелия подведомственной медицинской организации согласно приложению 2 к настоящему приказу;

типовую форму предписания об устранении выявленных нарушений согласно приложению 3 к настоящему приказу.

2. Признать утратившим силу приказ Министерства здравоохранения Республики Карелия от 9 января 2017 года № 1 «Об утверждении форм документов, используемых Министерством здравоохранения Республики Карелия при проведении проверок в рамках ведомственного контроля качества и безопасности медицинской деятельности».

3. Контроль за исполнением настоящего приказа оставляю за собой.

**И. о. Министра Е. Т. КУЗЬМИЧЕВА**

На бланке

ПРИЛОЖЕНИЕ 1
к приказу Министерства
здравоохранения
Республики Карелия
от 15 апреля 2019 г.
№ 463

Министерство здравоохранения
Республики Карелия

**Типовая форма**
**приказа**

от «__» _____ года № _____

**о проведении проверки**

_____
(плановой/внеплановой, документарной/выездной, целевой/комплексной)

**в рамках ведомственного контроля качества и безопасности медицинской деятельности подведомственной организации**

1. Провести проверку в отношении _____
(наименование юридического лица)
_____
_____

2. Место нахождения: _____
(юридического лица
_____
(их филиалов, представительств, обособленных структурных подразделений)
_____

3. Назначить лицом (-ми), уполномоченным (-ми) на проведение проверки: _____
(фамилия, имя, отчество
_____
(последнее – при наличии), должность должностного лица (должностных лиц),
_____
уполномоченного (-ых) на проведение проверки)

4. Привлечь к проведению проверки в качестве экспертов следующих лиц: _____
_____
(фамилия, имя, отчество (последнее – при наличии), должности эксперта (-ов), привлеченного (-ых) к проведению проверки)

5. Установить, что:
настоящая проверка проводится с целью: _____
_____
_____

При установлении целей проводимой проверки указывается следующая информация:

1) в случае проведения плановой проверки:

– ссылка на утвержденный ежегодный план проведения плановых проверок;

2) в случае проведения внеплановой проверки:

– реквизиты ранее выданного проверяемому лицу предписания об устранении выявленного нарушения, срок, для исполнения которого истек;

– проверка обращений граждан, юридических лиц и индивидуальных предпринимателей с жалобами на нарушение прав и законных интересов, указываются реквизиты поступивших обращений и заявлений граждан, юридических лиц, индивидуальных предпринимателей;

– реквизиты приказа (распоряжения), изданного в соответствии с поручениями Президента Российской Федерации, Правительства Российской Федерации;

– реквизиты требования прокурора о проведении внеплановой проверки в рамках надзора за исполнением законов и реквизиты прилагаемых к требованию материалов и обращений;

– представленные подведомственными органами и организациями данные статистической отчетности или мониторинга;

– показатели деятельности подведомственной организации, установленные целевые показатели деятельности:

– невыполнение установленных объемов государственного задания по оказанию медицинской помощи.

Задачами настоящей проверки являются (нужное подчеркнуть): _____

_____

– предупреждение, выявление и пресечение нарушений требований к обеспечению качества и безопасности медицинской деятельности, установленных законодательством Российской Федерации об охране здоровья граждан;

– принятие мер по пресечению и (или) устранению последствий и причин нарушений, выявленных в рамках государственного контроля качества и безопасности медицинской деятельности;

– обеспечение качества медицинской помощи, оказываемой в медицинских организациях, подведомственных органам исполнительной власти;

– определение показателей качества деятельности подведомственных органов и организаций;

– соблюдение объемов, сроков и условий оказания медицинской помощи в медицинских организациях, подведомственных органам исполнительной власти;

– создание системы оценки деятельности медицинских работников, участвующих в оказании медицинских услуг.

6. Предметом настоящей проверки является (нужное подчеркнуть): _____

_____

– соблюдение медицинскими организациями порядков оказания медицинской помощи и стандартов медицинской помощи;

– соблюдение медицинскими организациями безопасных условий труда, требований по безопасному применению и эксплуатации медицинских изделий и их утилизации (уничтожению);

– соблюдение медицинскими работниками, руководителями медицинских организаций, фармацевтическими работниками и руководителями аптечных организаций ограничений, применяемых к ним при осуществлении профессиональной деятельности;

– контроль и исполнение ранее выданных предписаний;

– проверка представленной статистической отчетности или данных мониторинга;

– проверка несоответствия показателей деятельности установленным целевым показателям деятельности;

– проверка невыполнения установленных объемов государственного задания по оказанию медицинской помощи.

7. Срок проведения проверки: _____

К проведению проверки приступить

с «__» _____ 20__ г.

Проверку окончить не позднее

«__» _____ 20__ г.

8. Правовые основания проведения проверки: _____

(ссылка на положение нормативного правового акта,

_____

в соответствии с которым осуществляется проверка)

_____

9. Перечень нормативных актов, регулирующих проведение мероприятий по контролю: _____

_____

(ссылка на положения (нормативных) правовых актов, устанавливающих требования,

_____

которые являются предметом проверки)

10. В процессе проверки провести следующие мероприятия по контролю, необходимые для достижения целей и задач проведения проверки: _____

_____

11. Перечень документов, представление которых юридическим лицом необходимо для достижения целей и задач проведения проверки: _____

_____

_____ _____

(должность, фамилия, инициалы руководителя, (подпись)

_____

заместителя руководителя органа ведомственного контроля (надзора), издавшего приказ о проведении проверки)

На бланке

ПРИЛОЖЕНИЕ 2
к приказу Министерства
здравоохранения
Республики Карелия
от 15 апреля 2019 г.
№ 463

Министерство здравоохранения
Республики Карелия

_____ «____»_____20____г.
(место составления акта) (дата составления акта)

_____
(время составления акта)

**Типовая форма**
**акта проверки Министерством здравоохранения Республики Карелия**
**подведомственной организации**
**№_____**

По адресу/адресам: _____
(место проведения проверки)

На основании приказа Министерства здравоохранения Республики Карелия от «___»_____20___г. №____ _____
(вид документа с указанием реквизитов (номер, дата))

была проведена _____ проверка
(плановая/внеплановая, документарная/выездная, целевая/комплексная)

в отношении: _____
(наименование юридического лица)

Дата проведения проверки: с «__» ___ 20__ г. по «__» ___ 20__ г. Продолжительность ___ дней.
_____
(заполняется в случае проведения проверок филиалов, представительств, обособленных структурных подразделений юридического лица)

Общая продолжительность проверки: _____
(рабочих дней)

Акт составлен: _____
(наименование органа ведомственного контроля (надзора)

С копией приказа о проведении проверки ознакомлен (-ы):
(заполняется при проведении выездной проверки) _____
(фамилии, инициалы, подпись, дата, время)
_____

Должностное (-ые) лицо (-а), проводившее проверку: _____
(фамилия, имя, отчество (последнее – при наличии),
_____
должность должностного лица (должностных лиц), проводившего (-их) проверку

Эксперт (-ы), привлеченный (-ые) к проверке: _____
(фамилия, имя, отчество (последнее – при наличии),
_____
должности эксперта (-ов), привлеченного (-ых) к проведению проверки)

При проведении проверки присутствовали: _____
(фамилия, имя, отчество (последнее – при наличии),
_____
должность руководителя, иного должностного лица (должностных лиц)
_____
или уполномоченного представителя юридического лица, присутствовавших при проведении мероприятий по проверке)

Рассмотрены затребованные и представленные в ходе проверки документы: _____
_____
_____

В ходе проведения проверки:

выявлены нарушения обязательных требований (с указанием положений (нормативных) правовых актов): _____

(с указанием характера нарушений; лиц, допустивших нарушения)

_____

Прилагаемые к акту документы: _____
_____

Подписи должностных лиц, проводивших проверку: _____
_____

С актом проверки ознакомлен (-а), копию акта со всеми приложениями получил (-а): _____
_____

(фамилия, имя, отчество (последнее – при наличии), должность руководителя, иного должностного лица или уполномоченного представителя юридического лица)

«__» _____ 20__ г.

_____

(подпись)

Пометка об отказе ознакомления с актом проверки: _____

(подпись уполномоченного должностного лица (лиц), проводившего проверку)

На бланке

ПРИЛОЖЕНИЕ 3
к приказу Министерства
здравоохранения
Республики Карелия
от 15 апреля 2019 г.
№ 463

**Типовая форма**
**предписания об устранениии выявленных нарушений**

от «__» _____ 20__ г. № ___

Министерство здравоохранения Республики Карелия провело на основании приказа руководителя (заместителя руководителя) от «__» _____ 20__ г. проверку соблюдения _____
_____

(для юридических лиц – наименование, организационно-правовая форма,

_____

место нахождения, включая места нахождения

_____

территориально обособленных подразделений и объектов,

_____

используемых для осуществления деятельности:

_____

места нахождения территориально обособленных подразделений и объектов,

_____

используемых для осуществления деятельности)

требований, в ходе которой были выявлены следующие нарушения:

| № п/п | Требования, предписываемые к выполнению в целях устранения нарушения обязательных требований | Нормы законодательства, предусматривающие обязательные требования, нарушение которых было выявлено при проверке | Срок исполнения предписываемых требований |
|---|---|---|---|
| | | | |
| | | | |

Об устранении выявленных нарушений в срок до _____ направить уведомление в Министерство здравоохранения Республики Карелия по адресу: _____

_____

Ответственность за выполнение предписания возлагается на _____

(наименование юридического лица,

_____

должность, фамилия, имя, отчество лица, на которое возлагается ответственность)

_____

Предписание выдал

| | | |
|---|---|---|
| _____ | _____ | _____ |
| (должность) | (подпись) | (расшифровка подписи) |
| _____ | _____ | _____ |
| (дата) | (подпись) | (расшифровка подписи) |

Предписание получил

| | | |
|---|---|---|
| _____ | _____ | _____ |
| (должность) | (подпись) | (расшифровка подписи) |
| _____ | _____ | _____ |
| (дата) | (подпись) | (расшифровка подписи) |

МИНИСТЕРСТВО НАЦИОНАЛЬНОЙ И РЕГИОНАЛЬНОЙ ПОЛИТИКИ
РЕСПУБЛИКИ КАРЕЛИЯ

**ПРИКАЗ**

12 апреля 2019 г. № 87

г. Петрозаводск

## 918 Об установлении предельного уровня соотношения средней заработной платы директора, заместителя директора и главного бухгалтера и средней заработной платы работников Государственного казенного учреждения Республики Карелия «Центр муниципальной правовой информации», подведомственного Министерству национальной и региональной политики Республики Карелия

В соответствии с пунктом 9.1 Положения об установлении систем оплаты труда работников государственных учреждений Республики Карелия, утвержденного постановлением Правительства Республики Карелия от 30 сентября 2008 года № 203-П «О введении новых систем оплаты труда работников государственных учреждений, финансируемых за счет средств бюджета Республики Карелия, и органов государственной власти Республики Карелия, оплата труда которых осуществляется на основе тарифной сетки по оплате труда работников государственных учреждений», приказываю:

1. Установить предельный уровень соотношения средней заработной платы директора, заместителя директора и главного бухгалтера и средней заработной платы работников Государственного казенного учреждения Республики Карелия «Центр муниципальной правовой информации», подведомственного Министерству национальной и региональной политики Республики Карелия (без учета директора, заместителя директора и главного бухгалтера), в кратности 3,5.

2. Установить, что действие настоящего приказа распространяется на правоотношения, возникшие с 28 февраля 2019 года.

3. Контроль за исполнением настоящего приказа оставляю за собой.

**Министр С. В. КИСЕЛЕВ**

МИНИСТЕРСТВО НАЦИОНАЛЬНОЙ И РЕГИОНАЛЬНОЙ ПОЛИТИКИ
РЕСПУБЛИКИ КАРЕЛИЯ

**ПРИКАЗ**

10 апреля 2019 г. № 82

г. Петрозаводск

## 919 Об утверждении значений целевых показателей эффективности деятельности Государственного казенного учреждения Республики Карелия «Центр муниципальной правовой информации» и его руководителя на 2019 год

В соответствии с пунктом 9 Положения об установлении систем оплаты труда работников государственных учреждений Республики Карелия, утвержденного постановлением Правительства Республики Карелия от 30 сентября 2008 года № 203-П «О введении новых систем оплаты труда работников государственных учреждений Республики Карелия и органов государственной власти Республики Карелия, оплата труда которых осуществляется на основе тарифной сетки по оплате труда работников государственных учреждений», пунктом 17 приказа Министерства национальной и региональной политики Республики Карелия от 10 апреля 2019 года № 81 «Об утверждении Положения о выплатах стимулирующего характера и оказании материальной помощи директору Государственного казенного учреждения Республики Карелия «Центр муниципальной правовой информации», подведомственного Министерству национальной и региональной политики Республики Карелия» п р и к а з ы в а ю:

1. Утвердить прилагаемые значения целевых показателей эффективности деятельности Государственного казенного учреждения Республики Карелия «Центр муниципальной правовой информации» и его руководителя на 2019 год.

2. Контроль за исполнением настоящего приказа возложить на заместителя Министра национальной и региональной политики Республики Карелия Фандеева Г. В.

**Министр С. В. КИСЕЛЕВ**

УТВЕРЖДЕНЫ
приказом
Министерства национальной
и региональной политики
Республики Карелия
от 10 апреля 2019 г.
№ 82

**ЗНАЧЕНИЯ**
**целевых показателей эффективности деятельности Государственного казенного учреждения Республики Карелия «Центр муниципальной правовой информации» и его руководителя на 2019 год**

| № п/п | Наименование показателя | Единица измерения | Плановое значение показателя на 2019 год | | | | |
|---|---|---|---|---|---|---|---|
| | | | всего на 2019 год | в том числе по кварталам | | | |
| | | | | 1 квартал | 2 квартал | 3 квартал | 4 квартал |
| 1 | 2 | 3 | 4 | 5 | 6 | 7 | 8 |
| Показатели эффективности деятельности учреждения | | | | | | | |
| 1. | Соблюдение срока включения муниципальных нормативных правовых актов Республики Карелия в регистр муниципальных нормативных правовых актов Республики Карелия | процент | 100 | – | 100 | 100 | 100 |
| 2. | Количество подготовленных проектов экспертных заключений на муниципальные нормативные правовые акты, включенные | ед. | 400 | – | 100 | 150 | 150 |

| 1 | 2 | 3 | 4 | 5 | 6 | 7 | 8 |
|---|---|---|---|---|---|---|---|
| | в регистр муниципальных нормативных правовых актов Республики Карелия | | | | | | |

МИНИСТЕРСТВО НАЦИОНАЛЬНОЙ И РЕГИОНАЛЬНОЙ ПОЛИТИКИ
РЕСПУБЛИКИ КАРЕЛИЯ

**ПРИКАЗ**

10 апреля 2019 г. № 81

г. Петрозаводск

## 920 Об утверждении Положения о выплатах стимулирующего характера и оказании материальной помощи директору Государственного казенного учреждения Республики Карелия «Центр муниципальной правовой информации», подведомственного Министерству национальной и региональной политики Республики Карелия

В целях реализации постановления Правительства Республики Карелия от 30 сентября 2008 года № 203-П «О введении новых систем оплаты труда работников государственных учреждений Республики Карелия и органов государственной власти Республики Карелия, оплата труда которых осуществляется на основе тарифной сетки по оплате труда работников государственных учреждений» приказываю:

1. Утвердить прилагаемое Положение о выплатах стимулирующего характера и оказании материальной помощи директору Государственного казенного учреждения Республики Карелия «Центр муниципальной правовой информации», подведомственного Министерству национальной и региональной политики Республики Карелия.

2. Действие настоящего приказа распространяется на правоотношения, возникшие с 28 февраля 2019 года.

**Министр С. В. КИСЕЛЕВ**

УТВЕРЖДЕНО
приказом
Министерства национальной
и региональной политики
Республики Карелия
от 10 апреля 2019 г.
№ 81

## ПОЛОЖЕНИЕ
## о выплатах стимулирующего характера и оказании материальной помощи директору Государственного казенного учреждения Республики Карелия «Центр муниципальной правовой информации», подведомственного Министерству национальной и региональной политики Республики Карелия

### I. Общие положения

1. Настоящее Положение определяет порядок, условия и размеры установления выплат стимулирующего характера и оказания материальной помощи директору Государственного казенного учреждения Республики Карелия «Центр муниципальной правовой информации», подведомственного Министерству национальной и региональной политики Республики Карелия. (далее – руководитель, учреждение).

2. Руководителю устанавливаются следующие виды выплат стимулирующего характера:

1) выплаты за стаж непрерывной работы (выслугу лет);

2) выплаты за интенсивность и высокие результаты работы;

3) премиальные выплаты по итогам работы (квартал, год);

4) выплаты за качество выполняемых работ.

3. Выплаты стимулирующего характера руководителю производятся в целях усиления его заинтересованности в своевременном и качественном выполнении должностных обязанностей, предусмотренных трудовым договором, в повышении эффективности деятельности учреждения и в рациональном подходе к решению поставленных задач по направлениям деятельности учреждения.

4. Финансирование расходов на осуществление выплат стимулирующего характера (за исключением премиальных выплат по итогам работы за год) и материальной помощи руководителю осуществляется в пределах средств фонда оплаты труда учреждения, утвержденного на текущий финансовый год. Финансирование расходов на осуществление премиальных выплат по итогам работы за год производится в пределах средств фонда оплаты труда учреждения, утвержденного на финансовый год, следующий за отчетным годом.

5. Выплаты стимулирующего характера руководителю производятся с учетом районного коэффициента и процентной надбавки за стаж работы в районах Крайнего Севера и приравненных к ним местностях.

6. Выплаты стимулирующего характера руководителю производятся за фактически отработанное в отчетном периоде время на основании приказа Министерства национальной и региональной политики Республики Карелия (далее – Министерство).

7. Выплаты за стаж непрерывной работы (выслугу лет) (далее – надбавка за выслугу лет) устанавливаются в виде ежемесячной процентной надбавки в зависимости от стажа, дающего право на получение надбавки:

| При стаже работы, дающем право на получение ежемесячной надбавки за выслугу лет | Размер ежемесячной надбавки в процентах к установленному должностному окладу |
|---|---|
| до 1 года | 0 |
| от 1 года до 5 лет | 10 |
| от 5 до 10 лет | 15 |
| от 10 до 15 лет | 20 |
| свыше 15 лет | 30 |

8. В стаж работы, дающий право на установление надбавки за выслугу лет, включаются периоды работы в органах исполнительной власти (федеральных, субъекта Российской Федерации, муниципальных), государственных и муниципальных учреждениях, финансируемых за счет бюджетов всех уровней, время работы в учреждении, а также время частично оплачиваемого отпуска по уходу за ребенком до достижения им возраста полутора лет и дополнительного отпуска без сохранения заработной платы по уходу за ребенком до достижения им возраста трех лет, в период, когда руководитель состоял в трудовых отношениях с органом исполнительной власти Республики Карелия, осуществляющим функции и полномочия учредителя учреждения.

9. В стаж работы, дающий право на установление руководителю надбавки за выслугу лет, могут включаться периоды замещения отдельных должностей руководителей и специалистов на предприятиях, в учреждениях и организациях, опыт и знание работы в которых необходимы руководителю для выполнения должностных обязанностей в соответствии с должностной инструкцией (далее – иные периоды работы).

10. Включение в стаж работы, дающий право на установление руководителю надбавки за выслугу лет, иных периодов работы производится приказом Министерства, издаваемым на основании заявления руководителя с просьбой о зачете соответствующего иного периода работы в стаж работы, дающий право на установление надбавки за выслугу лет, и представления отдела правовой, кадровой, финансовой и организационной работы Министерства с указанием иных периодов работы, которые могут быть включены в стаж работы, дающий право на установление надбавки за выслугу лет.

11. Надбавка за выслугу лет назначается руководителю только по основному месту работы.

12. Документом, подтверждающим стаж работы, дающий право на получение надбавки за выслугу лет, является трудовая книжка.

В случаях, когда стаж работы не подтверждается записями в трудовой книжке, он может быть подтвержден иными документами, соответствующими установленным законодательством требованиям, удостоверяющими наличие стажа работы (службы).

13. Если у руководителя право на установление или изменение размера надбавки за выслугу лет наступило в период, когда за ним сохранялся средний заработок, выплачивалось пособие по временной нетрудоспособности или пособие по беременности и родам, ежемесячная надбавка за выслугу лет устанавливается со дня, следующего за днем окончания указанных периодов.

14. Выплаты за интенсивность и высокие результаты работы могут устанавливаться руководителю в зависимости от фактической нагрузки, организации работы и степени ответственности.

При установлении выплаты учитываются следующие факторы:

– интенсивность и напряженность в работе;

– участие в организации и проведении мероприятий, направленных на повышение авторитета и имиджа учреждения;

– выполнение особо важных и срочных работ.

15. Выплата за интенсивность и высокие результаты работы устанавливается в зависимости от фактической нагрузки, напряженности работы, степени ответственности и высоких результатов работы.

16. Премиальные выплаты руководителю по итогам работы за квартал (1, 2, 3-й) и год устанавливаются на основе оценки достижения учреждением в отчетном периоде целевых показателей эффективности деятельности учреждения и его руководителя (далее – целевые показатели эффективности деятельности), указанных в приложении 1 к настоящему Положению.

17. Значения целевых показателей эффективности деятельности на соответствующий отчетный период устанавливаются приказом Министерства.

18. Руководитель представляет в отдел правовой, кадровой, финансовой и организационной работы Министерства отчет о выполнении целевых показателей эффективности деятельности за отчетный период по форме согласно приложению 2 к настоящему Положению (далее – отчет):

– за первый – третий квартал года – не позднее 30-го числа месяца, следующего за отчетным кварталом;

– за год – не позднее 1 февраля года, следующего за отчетным годом.

19. Отдел правовой, кадровой, финансовой и организационной работы Министерства на основе отчета руководителя оценивает достижение учреждением в отчетном периоде целевых показателей эффективности деятельности путем расчета суммы баллов (далее – итоговая балльная оценка) по показателям, установленным приложением 1 к настоящему Положению.

20. По результатам оценки достижения учреждением в отчетном периоде целевых показателей эффективности деятельности отдел правовой, кадровой, финансовой и организационной работы Министерства направляет Министру национальной и региональной политики Республики Карелия (далее – Министр) предложение о премировании руководителя с приложением расчета итоговой балльной оценки.

21. Премиальные выплаты руководителю по итогам работы за квартал (год) устанавливаются в процентах от должностного оклада в размере, равном итоговой балльной оценке за соответствующий отчетный период.

22. Премиальные выплаты руководителю по итогам работы (квартал, год) не устанавливаются в случаях:

– выявления в отчетном периоде фактов грубого нарушения требований к бухгалтерскому учету, в том числе к бухгалтерской (финансовой) отчетности;

– выявления в отчетном периоде фактов нанесения учреждению материального ущерба;

– выявления в отчетном периоде фактов нарушения законодательства по результатам проверок, проведенных в учреждении;

– наложения на руководителя в отчетном периоде дисциплинарного взыскания за неисполнение или ненадлежащее исполнение возложенных на него обязанностей.

Для целей настоящего Положения под грубым нарушением требований к бухгалтерскому учету, в том числе к бухгалтерской (финансовой) отчетности, понимаются предусмотренные статьей 15.11 Кодекса об административных правонарушениях Российской Федерации факты, выявленные Министерством.

23. Выплаты за качество выполняемых работ устанавливаются руководителю в следующих случаях:

1) при объявлении благодарности Министерства – в размере половины должностного оклада;

2) при награждении государственными наградами Республики Карелия – в размере одного должностного оклада;

3) при поощрении Правительством Российской Федерации – в размере одного с половиной должностного оклада;

4) при поощрении Президентом Российской Федерации – в размере двух должностных окладов;

5) при присвоении почетных званий Российской Федерации и награждении знаками отличия Российской Федерации – в размере трех должностных окладов.

24. Руководителю один раз в год при предоставлении ежегодного оплачиваемого отпуска (любой части ежегодного оплачиваемого отпуска) по его письменному заявлению производится выплата материальной помощи в размере двух должностных окладов.

25. Руководителю при наличии экономии средств по фонду оплаты труда учреждения может быть оказана материальная помощь:

1) в связи с юбилейными датами (50 лет и далее каждые пять лет);

2) в связи со свадьбой, рождением ребенка, смертью членов семьи (родителей, детей, супруга), несчастным случаем, в связи с тяжелым материальным положением.

Решение об оказании материальной помощи и ее конкретных размерах принимается Министром на основании письменного заявления руководителя при наличии документального подтверждения уважительности причин, по которым она выплачивается.

26. Выплата материальной помощи производится без учета районного коэффициента и процентной надбавки за стаж работы в районах Крайнего Севера и приравненных к ним местностях.

ПРИЛОЖЕНИЕ 1
к Положению о выплатах
стимулирующего характера
и оказании материальной помощи
директору Государственного казенного
учреждения Республики Карелия
«Центр муниципальной правовой
информации», подведомственного
Министерству национальной
и региональной политики
Республики Карелия

**Целевые показатели эффективности деятельности Государственного казенного учреждения Республики Карелия «Центр муниципальной правовой информации» и его руководителя**

| № п/п | Наименование показателя | Оценка в баллах |
|---|---|---|
| 1. | Выполнение показателя «соблюдение срока включения муниципальных нормативных правовых актов Республики Карелия в регистр муниципальных нормативных правовых актов Республики Карелия» | выполнение показателя – 50 баллов;<br>невыполнение на 5% данного показателя – 40 баллов;<br>невыполнение на 10% и более данного показателя – 0 баллов |
| 2. | Выполнение показателя «количество подготовленных проектов экспертных заключений на муниципальные нормативные правовые акты, включенные в регистр муниципальных нормативных правовых актов Республики Карелия» | Выполнение показателя – 10 баллов;<br>невыполнение на 10% и более данного показателя – 0 баллов |
| 3. | Отсутствие в учреждении задержек по выплатам заработной платы работникам | отсутствие – 5 баллов;<br>наличие – 0 баллов |
| 4. | Отсутствие в учреждении просроченной кредиторской задолженности | отсутствие – 5 баллов;<br>наличие – 0 баллов |
| 5. | Отсутствие в учреждении просроченной дебиторской задолженности | отсутствие – 5 баллов;<br>наличие – 0 баллов |
| 6. | Соблюдение установленных сроков предоставления бухгалтерской и иной отчетности в Министерство | отсутствие зафиксированных Министерством нарушений, просроченных сроков сдачи отчетности – 5 баллов;<br>наличие – 0 баллов |
| 7. | Качество предоставляемой бухгалтерской и иной отчетности в Министерство | отсутствие зафиксированных Министерством нарушений – 10 баллов;<br>наличие (за исключением фактов грубых нарушений требований к бухгалтерскому учету, в том числе к бухгалтерской (финансовой) отчетности<*>) – 0 баллов |
| 8. | Своевременное и качественное представление информации по запросам Министерства | своевременное и качественное представление информации по запросам Министерства – 5 баллов;<br>наличие замечаний по представлению информации по запросам Министерства – 0 баллов |
| 9. | Обеспечение информационной открытости учреждения | своевременное размещение информации об учреждении в полном объеме на официальном сайте bus.gov.ru – 5 баллов;<br>нарушение срока и объема размещения информации – 0 баллов |
| Совокупная значимость всех критериев в баллах за квартал | | 100 баллов |

<*> Грубым нарушением требований к бухгалтерскому учету, в том числе к бухгалтерской (финансовой) отчетности, являются предусмотренные статьей 15.11 Кодекса об административных правонарушениях Российской Федерации факты, выявленные Министерством.

ПРИЛОЖЕНИЕ 2
к Положению о выплатах
стимулирующего характера
и оказании материальной помощи
директору Государственного казенного
учреждения Республики Карелия
«Центр муниципальной правовой
информации», подведомственного
Министерству национальной
и региональной политики
Республики Карелия

**ОТЧЕТ**
**о выполнении целевых показателей эффективности деятельности Государственного казенного учреждения Республики Карелия «Центр муниципальной правовой информации» и его руководителя за _____ 20__ год**

| № п/п | Наименование показателя | Информация о выполнении показателя |
|---|---|---|
| 1. | Количество муниципальных нормативных правовых актов Республики Карелия, включенных в регистр муниципальных нормативных правовых актов с нарушением срока, установленного Законом Республики Карелия от 29 декабря 2008 года № 1254-ЗРК «О порядке организации и ведения регистра муниципальных нормативных правовых актов Республики Карелия» | |
| 2. | Количество подготовленных проектов экспертных заключений на муниципальные нормативные правовые акты, включенные в регистр муниципальных нормативных правовых актов Республики Карелия<*> | |
| 3. | Отсутствие в учреждении задержек по выплатам заработной платы работникам (при наличии указывается сумма, руб.) | |
| 4. | Отсутствие в учреждении просроченной кредиторской задолженности (при наличии указывается сумма, руб.) | |
| 5. | Отсутствие в учреждении просроченной дебиторской задолженности (при наличии указывается сумма, руб.) | |
| 6. | Соблюдение установленных сроков представления бухгалтерской и иной отчетности в Министерство | |
| 7. | Качество представляемой бухгалтерской и иной отчетности в Министерство | |
| 8. | Своевременное и качественное представление информации по запросам Министерства | |
| 9. | Обеспечение информационной открытости учреждения (своевременное размещение информации об учреждении в полном объеме на официальном сайте bus.gov.ru) | |

<*> При представлении отчета о выполнении целевых показателей эффективности деятельности Государственного казенного учреждения Республики Карелия «Центр муниципальной правовой информации» и его руководителя за отчетный год в графе «Информация о выполнении показателя» указываются фактически достигнутые учреждением значения показателя за 4-й квартал соответствующего отчетного года.

Руководитель учреждения И. О. Фамилия

УПРАВЛЕНИЕ ПО ОХРАНЕ ОБЪЕКТОВ КУЛЬТУРНОГО НАСЛЕДИЯ
РЕСПУБЛИКИ КАРЕЛИЯ

**ПРИКАЗ**

15 апреля 2019 г. № 82

г. Петрозаводск

**921 О внесении изменений в приказ Управления по охране объектов культурного наследия Республики Карелия от 20.02.2019 № 35 «О включении выявленного объекта культурного наследия в единый государственный реестр объектов культурного наследия (памятников истории и культуры) народов Российской Федерации в качестве объекта культурного наследия местного (муниципального) значения (достопримечательное место), утверждении предмета охраны и утверждении границ его территории»**

В соответствии с подпунктом 3 пункта 3 статьи 5.1 Федерального закона от 25.06.2002 № 73-ФЗ «Об объектах культурного наследия (памятниках истории и культуры) народов Российской Федерации» приказываю:

внести изменения в приказ Управления по охране объектов культурного наследия Республики Карелия от 20.02.2019 № 35 «О включении выявленного объекта культурного наследия в единый государственный реестр объектов культурного наследия (памятников истории и культуры) народов Российской Федерации в качестве объекта культурного наследия местного (муниципального) значения (достопримечательное место), утверждении предмета охраны и утверждении границ его территории», изложив приложение № 2 в новой редакции.

**И. о. Начальника В. К. ГУРТОВА**

ПРИЛОЖЕНИЕ № 2
к приказу Управления
по охране объектов
культурного наследия
Республики Карелия
от 20 февраля 2019 г.
№ 35

**Границы территории объекта культурного наследия местного (муниципального) значения (достопримечательное место) «Старое Куркиёкское кладбище», XVI – первая треть XX вв., расположенного по адресу: Республика Карелия, Лахденпохский район, п. Отсанлахти, на берегу ручья Охтоя**

Местоположение территории объекта культурного наследия местного (муниципального) значения (достопримечательное место) «Старое Куркиёкское кладбище», XVI – первая треть XX вв. (далее – Старое кладбище): Респуб-лика Карелия, Лахденпохский район, п. Отсанлахти, на берегу ручья Охтоя, кадастровый квартал № 10:12:0031002.

Территория Старого кладбища располагается в 3 км к северо-востоку от п. Куркиёки, в п. Отсанлахти, у пересечения ручья Охтоя с дорогой Куркиёки – Сортавала (ул. Центральная). Старое кладбище представляет собой преимущественно залесенную, с преобладанием хвойных пород, территорию, на которой находятся гранитные надгробные памятники. Частично территория кладбища занимает открытое луговое пространство, когда-то отделяемое от сельскохозяйственных угодий рядовой посадкой ели.

На открытой части территории Старого кладбища сформирован земельный участок 591, отведенный для сельскохозяйственных работ (ведения личного подсобного хозяйства). Площадь территории Старого кладбища по координатам поворотных точек ее границ составляет 26 587 кв. м.

Общий периметр границы территории Старого кладбища составляет 870,1 м.

## Описание границ территории объекта культурного наследия

| Обозначение части границы | | Описание прохождения границы |
|---|---|---|
| от точки | до точки | |
| 1 | 2 | 3 |
| 1 | 2 | Граница проходит по линии бывшей еловой живой изгороди Старого кладбища от точки 1 до точки 2 в направлении с северо-запада на юго-восток, дирекционный угол 94°37’1. Протяженность границы составляет 32,72 м |
| 2 | 3 | Граница проходит по линии бывшей еловой живой изгороди Старого кладбища от точки 2 до точки 3 в направлении с северо-запада на юго-восток, дирекционный угол 92°20’0. Протяженность границы составляет 91,72 м |
| 3 | 4 | Граница проходит по линии бывшей еловой живой изгороди Старого кладбища от точки 3 до точки 4 в направлении с северо-запада на юго-восток, дирекционный угол 94°08’2. Протяженность границы составляет 71,53 м |
| 4 | 5 | Граница проходит по линии бывшей еловой живой изгороди Старого кладбища от точки 4 до точки 5 в направлении с северо-запада на юго-восток, дирекционный угол 102°41’4. Протяженность границы составляет 29,74 м |
| 5 | 6 | Граница проходит по линии, соединяющей бывшую еловую живую изгородь Старого кладбища с крайней точкой его территории у болота, от точки 5 до точки 6 в направлении с северо-запада на юго-восток, дирекционный угол 159°23’2. Протяженность границы составляет 93,95 м |
| 6 | 7 | Граница проходит по линии, соединяющей территорию кладбища с крайней елью живой изгороди у дороги, от точки 6 до точки 7 в направлении с северо-запада на юго-восток, дирекционный угол 97°27’7. Протяженность границы составляет 43,77 м |
| 7 | 8 | Граница проходит по линии, соединяющей территорию кладбища с крайней елью живой изгороди у дороги, от точки 7 до точки 8 в направлении с юго-запада на северо-восток, дирекционный угол 86°31’9. Протяженность границы составляет 35,56 м |
| 8 | 9 | Граница проходит вдоль живой еловой изгороди, по краю проезжей части дороги Куркиёки – Сортавала (ул. Центральная), от точки 8 до точки 9 в направлении с северо-востока на юго-запад, дирекционный угол 190°56’0. Протяженность границы составляет 35,43 м |
| 9 | 10 | Граница проходит вдоль живой еловой изгороди у главной аллеи кладбища до пересечения с руслом притока ручья Охтоя от точки 9 до точки 10 в направлении с северо-востока на юго-запад, дирекционный угол 269°14’8. Протяженность границы составляет 15,82 м |
| 10 | 11 | Граница проходит вдоль правого берега притока ручья Охтоя от точки 10 до точки 11 в направлении с северо-востока на юго-запад, дирекционный угол 237°03’4. Протяженность границы составляет 8,21 м |
| 11 | 12 | Граница проходит вдоль правого берега притока ручья Охтоя от точки 11 до точки 12 в направлении с северо-востока на юго-запад, дирекционный угол 250°12’8. Протяженность границы составляет 13,35 м |
| 12 | 13 | Граница проходит вдоль правого берега притока ручья Охтоя от точки 12 до точки 13 в направлении с северо-востока на юго-запад, дирекционный угол 266°07’8. Протяженность границы составляет 42,74 м |
| 13 | 14 | Граница проходит вдоль правого берега притока ручья Охтоя до впадения его в ручей Охтоя от точки 13 до точки 14 в направлении с северо-востока на юго-запад, дирекционный угол 255°40’2. Протяженность границы составляет 51,51 м |
| 14 | 15 | Граница проходит вдоль левого берега ручья Охтоя от точки 14 до точки 15 в направлении с юго-востока на северо-запад, дирекционный угол 320°06’9. Протяженность границы составляет 21,45 м |
| 15 | 16 | Граница проходит вдоль левого берега ручья Охтоя от точки 15 до точки 16 в направлении с юго-востока на северо-запад, дирекционный угол 331°34’5. Протяженность границы составляет 56,88 м |
| 16 | 17 | Граница проходит вдоль левого берега ручья Охтоя от точки 16 до точки 17 в направлении с юго-востока на северо-запад, дирекционный угол 311°06’3. Протяженность границы составляет 23,09 м |

| 1 | 2 | 3 |
|---|---|---|
| 17 | 18 | Граница проходит вдоль левого берега ручья Охтоя от точки 17 до точки 18 в направлении с юго-востока на северо-запад, дирекционный угол 289°47’9. Протяженность границы составляет 16,72 м |
| 18 | 19 | Граница проходит вдоль левого берега ручья Охтоя от точки 18 до точки 19 в направлении с северо-востока на юго-запад, дирекционный угол 268°49’2. Протяженность границы составляет 10,82 м |
| 19 | 20 | Граница проходит вдоль левого берега ручья Охтоя от точки 19 до точки 20 в направлении с северо-востока на юго-запад, дирекционный угол 252°59’4. Протяженность границы составляет 8,59 м |
| 20 | 21 | Граница проходит вдоль левого берега ручья Охтоя от точки 20 до точки 21 в направлении с северо-востока на юго-запад, дирекционный угол 229°32’4. Протяженность границы составляет 10,91 м |
| 21 | 22 | Граница проходит вдоль левого берега ручья Охтоя от точки 21 до точки 22 в направлении с северо-востока на юго-запад, дирекционный угол 247°59’0. Протяженность границы составляет 8,42 м |
| 22 | 23 | Граница проходит вдоль левого берега ручья Охтоя от точки 22 до точки 23 в направлении с юго-востока на северо-запад, дирекционный угол 279°13’9. Протяженность границы составляет 9,55 м |
| 23 | 24 | Граница проходит вдоль левого берега ручья Охтоя от точки 23 до точки 24 в направлении с юго-востока на северо-запад, дирекционный угол 295°48’3. Протяженность границы составляет 50,00 м |
| 24 | 25 | Граница проходит вдоль левого берега ручья Охтоя от точки 24 до точки 25 в направлении с юго-востока на северо-запад, дирекционный угол 276°18’2. Протяженность границы составляет 10,47 м |
| 25 | 26 | Граница проходит вдоль левого берега ручья Охтоя от точки 25 до точки 26 в направлении с юго-востока на северо-запад, дирекционный угол 309°21’1. Протяженность границы составляет 7,16 м |
| 26 | 27 | Граница проходит вдоль левого берега ручья Охтоя от точки 26 до точки 27 в направлении с юго-востока на северо-запад, дирекционный угол 337°51’0. Протяженность границы составляет 6,58 м |
| 27 | 28 | Граница проходит вдоль левого берега ручья Охтоя от точки 27 до точки 28 в направлении с юго-востока на северо-запад, дирекционный угол 350°31’9. Протяженность границы составляет 14,23 м |
| 28 | 29 | Граница проходит вдоль левого берега ручья Охтоя от точки 28 до точки 29 в направлении с юго-востока на северо-запад, дирекционный угол 346°59’5. Протяженность границы составляет 12,54 м |
| 29 | 1 | Граница проходит вдоль левого берега ручья Охтоя от точки 29 до точки 1 в направлении с юго-востока на северо-запад, дирекционный угол 335°56’0. Протяженность границы составляет 36,62 м |

**Таблица координат поворотных точек объекта культурного наследия**

| Обозначение (номер) характерной точки | Координаты характерных точек во Всемирной геодезической системе координат (WGS-84) | | Координаты характерных точек в местной системе координат (МСК-10) | |
|---|---|---|---|---|
| | северной широты | восточной долготы | X | Y |
| 1 | 2 | 3 | 4 | 5 |
| 1 | 61°18’53.75” | 29°56’11.74” | 291449.658 | 1287814.139 |
| 2 | 61°18’53.70” | 29°56’13.94” | 291447.023 | 1287846.757 |
| 3 | 61°18’53.67” | 29°56’20.10” | 291443.290 | 1287938.403 |
| 4 | 61°18’53.58” | 29°56’24.90” | 291438.131 | 1288009.751 |
| 5 | 61°18’53.40” | 29°56’26.87” | 291431.598 | 1288038.766 |
| 6 | 61°18’50.59” | 29°56’29.28” | 291343.666 | 1288071.842 |
| 7 | 61°18’50.45” | 29°56’32.20” | 291337.982 | 1288115.239 |

| 1 | 2 | 3 | 4 | 5 |
|---|---|---|---|---|
| 8 | 61°18’50.56” | 29°56’34.58” | 291340.133 | 1288150.734 |
| 9 | 61°18’49.43” | 29°56’34.21” | 291305.347 | 1288144.014 |
| 10 | 61°18’49.41” | 29°56’33.14” | 291305.139 | 1288128.199 |
| 11 | 61°18’49.26” | 29°56’32.69” | 291300.673 | 1288121.307 |
| 12 | 61°18’49.10” | 29°56’31.86” | 291296.154 | 1288108.746 |
| 13 | 61°18’48.96” | 29°56’29.00” | 291293.269 | 1288066.105 |
| 14 | 61°18’48.50” | 29°56’25.68” | 291280.521 | 1288016.202 |
| 15 | 61°18’49.01” | 29°56’24.72” | 291296.983 | 1288002.445 |
| 16 | 61°18’50.60” | 29°56’22.79” | 291347.010 | 1287975.368 |
| 17 | 61°18’51.07” | 29°56’21.59” | 291362.191 | 1287957.969 |
| 18 | 61°18’51.24” | 29°56’20.52” | 291367.853 | 1287942.241 |
| 19 | 61°18’51.22” | 29°56’19.80” | 291367.630 | 1287931.423 |
| 20 | 61°18’51.13” | 29°56’19.25” | 291365.116 | 1287923.205 |
| 21 | 61°18’50.89” | 29°56’18.71” | 291358.039 | 1287914.907 |
| 22 | 61°18’50.78” | 29°56’18.19” | 291354.884 | 1287907.105 |
| 23 | 61°18’50.82” | 29°56’17.55” | 291356.416 | 1287897.679 |
| 24 | 61°18’51.48” | 29°56’14.48” | 291378.183 | 1287852.662 |
| 25 | 61°18’51.51” | 29°56’13.78” | 291379.333 | 1287842.252 |
| 26 | 61°18’51.65” | 29°56’13.40” | 291383.870 | 1287836.719 |
| 27 | 61°18’51.84” | 29°56’13.22” | 291389.967 | 1287834.237 |
| 28 | 61°18’52.29” | 29°56’13.03” | 291404.004 | 1287831.896 |
| 29 | 61°18’52.68” | 29°56’12.82” | 291416.219 | 1287829.074 |

**Масштабная схема/топографический план границ территории объекта культурного наследия**

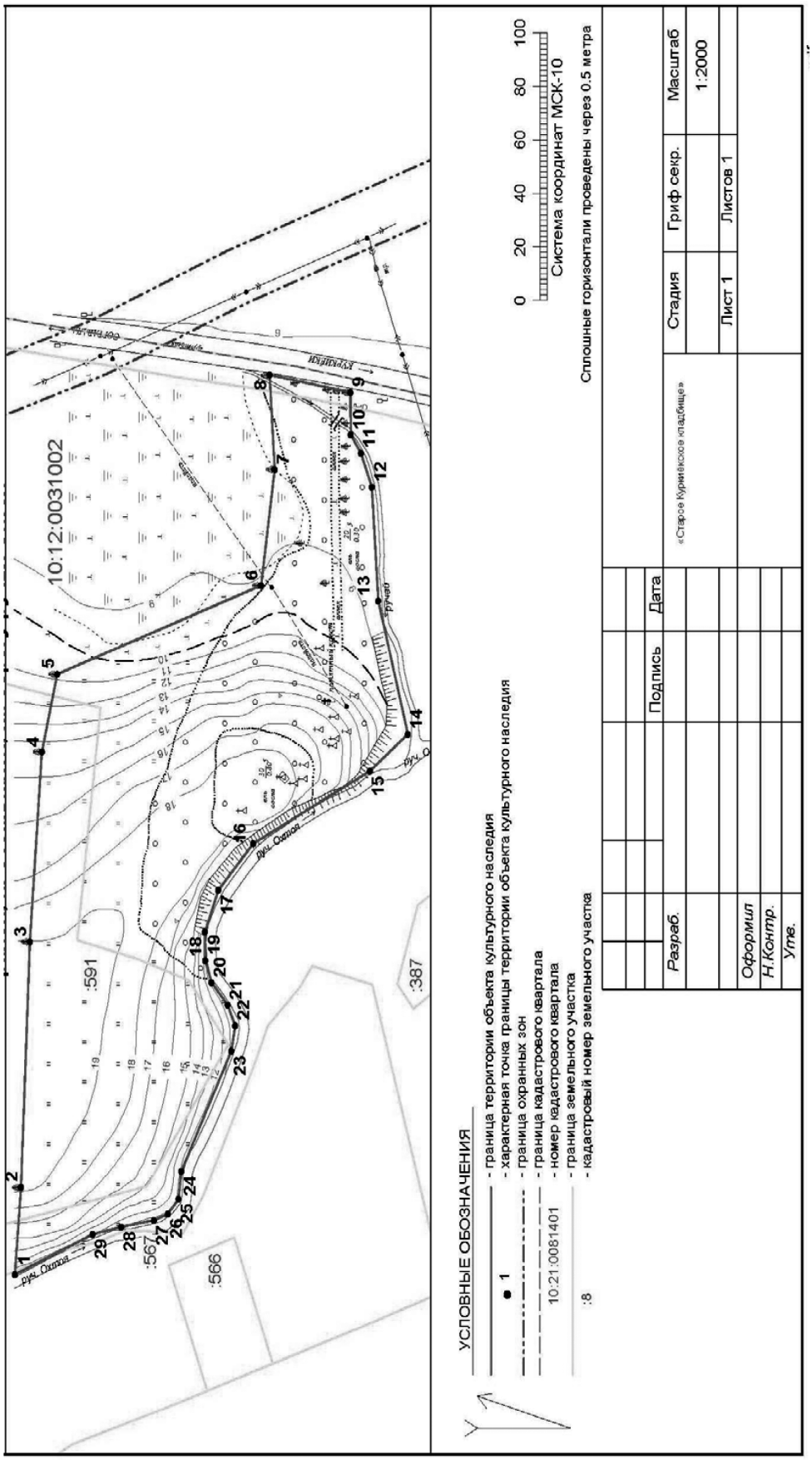

МИНИСТЕРСТВО ЗДРАВООХРАНЕНИЯ РЕСПУБЛИКИ КАРЕЛИЯ

**ПРИКАЗ**

16 апреля 2019 г. № 476

г. Петрозаводск

## 922 О проведении конкурсного отбора социально ориентированных некоммерческих организаций (за исключением государственных (муниципальных) учреждений), достигших наилучших результатов, на предоставление из бюджета Республики Карелия грантов в форме субсидий на реализацию мероприятий в сфере здравоохранения

Во исполнение положений Закона Республики Карелия от 14 декабря 2018 года № 2337-ЗРК «О бюджете Республики Карелия на 2019 год и на плановый период 2020 и 2021 годов», постановления Правительства Республики Карелия от 13 июня 2018 года № 213-П «Об утверждении Порядка определения объема и предоставления из бюджета Республики Карелия грантов в форме субсидий социально ориентированным некоммерческим организациям (за исключением государственных (муниципальных) учреждений), достигшим наилучших результатов, на реализацию мероприятий в сфере здравоохранения» п р и к а з ы в а ю:

1. Провести конкурсный отбор социально ориентированных некоммерческих организаций (за исключением государственных (муниципальных) учреждений), достигших наилучших результатов, на предоставление из бюджета Республики Карелия грантов в форме субсидий на реализацию мероприятий в сфере здравоохранения в период с 17 апреля по 15 июня 2019 года (далее – конкурсный отбор).

2. Отделу реализации территориальной программы государственных гарантий бесплатной медицинской помощи и мониторинга (Кузьменко Е. В.) обеспечить проведение конкурсного отбора в соответствии с Порядком определения объема и предоставления из бюджета Республики Карелия грантов в форме субсидий социально ориентированным некоммерческим организациям (за исключением государственных (муниципальных) учреждений), достигшим наилучших результатов, на реализацию мероприятий в сфере здравоохранения, утвержденным постановлением Правительства Республики Карелия от 13 июня 2018 года № 213-П, приказом Министерства здравоохранения Республики Карелия от 20 июля 2018 года № 1097 «Об организационном обеспечении проведения конкурсного отбора социально ориентированных некоммерческих организаций (за исключением государственных (муниципальных) учреждений), достигших наилучших результатов, на предоставление из бюджета Республики Карелия грантов в форме субсидий на реализацию мероприятий в сфере здравоохранения».

3. Финансово-экономическому управлению (Пономарева А. И.) обеспечить организацию финансового контроля за соблюдением порядка предоставления и расходования субсидии социально ориентированными некоммерческими организациям.

4. Контроль за исполнением настоящего приказа оставляю за собой.

**И. о. Министра Е. Т. КУЗЬМИЧЕВА**

МИНИСТЕРСТВО ЗДРАВООХРАНЕНИЯ РЕСПУБЛИКИ КАРЕЛИЯ

**ПРИКАЗ**

16 апреля 2019 г. № 475

г. Петрозаводск

## 923 О внесении изменений в состав конкурсной комиссии для проведения конкурсного отбора социально ориентированных некоммерческих организаций (за исключением государственных (муниципальных) учреждений), достигших наилучших результатов, на предоставление из бюджета Республики Карелия грантов в форме субсидий на реализацию мероприятий в сфере здравоохранения

П р и к а з ы в а ю:

внести в состав конкурсной комиссии для проведения конкурсного отбора социально ориентированных некоммерческих организаций (за исключением государственных (муниципальных) учреждений), достигших наилучших результатов, на предоставление из бюджета Республики Карелия грантов в форме субсидий на реализацию мероприятий в сфере здравоохранения (далее – конкурсная комиссия), утвержденной приказом Министерства здравоохранения Республики Карелия от 22 августа 2018 года № 1202, следующие изменения:

1. Включить в состав конкурсной комиссии следующих лиц:

Пономарева А. И. – начальник финансово-экономического управления Министерства здравоохранения Республики Карелия;

Сараев Г. А. – Уполномоченный по правам ребенка в Республике Карелия (по согласованию);

Смирнова И. А. – председатель КРО профсоюза работников здравоохранения Российской Федерации (по согласованию).

2. Указать новые должности следующих лиц:

Кузьмичева Е. Т. – Первый заместитель Министра здравоохранения Республики Карелия;

Феоктистова А. В. – ведущий специалист отдела реализации территориальной программы государственных гарантий бесплатной медицинской помощи и мониторинга Министерства здравоохранения Республики Карелия.

3. Исключить из состава конкурсной комиссии: Бойко Е. В., Романову Е. И., Савина Р. А.

**И. о. Министра Е. Т. КУЗЬМИЧЕВА**

МИНИСТЕРСТВО ЗДРАВООХРАНЕНИЯ РЕСПУБЛИКИ КАРЕЛИЯ

**ПРИКАЗ**

16 апреля 2019 г. № 474

г. Петрозаводск

## 924 Об утверждении порядка формирования и ведения реестра негосударственных организаций, разрабатывающих и реализующих программы комплексной реабилитации и ресоциализации лиц, потребляющих наркотические средства и психотропные вещества в немедицинских целях

Во исполнение постановления Правительства Республики Карелия от 18 февраля 2019 года № 74-П «Об утверждении Порядка проведения квалификационного отбора негосударственных организаций, разрабатывающих и реализующих программы комплексной реабилитации и ресоциализации лиц, потребляющих наркотические средства и психотропные вещества в немедицинских целях» п р и к а з ы в а ю:

1. Утвердить порядок формирования и ведения реестра негосударственных организаций, разрабатывающих и реализующих программы комплексной реабилитации и ресоциализации лиц, потребляющих наркотические средства и психотропные вещества в немедицинских целях, в Республике Карелия (далее – реестр) согласно приложению 1 к настоящему приказу.

2. Утвердить форму реестра согласно приложению 2 к настоящему приказу.

3. Приказ Министерства здравоохранения Республики Карелия от 18 февраля 2019 года № 183 «О проведении квалификационного отбора и ведении реестра негосударственных организаций, разрабатывающих и реализующих программы комплексной реабилитации и ресоциализации лиц, потребляющих наркотические средства и психотропные вещества в немедицинских целях» считать утратившим силу.

4. Контроль за исполнением настоящего приказа оставляю за собой.

**И. о. Министра Е. Т. КУЗЬМИЧЕВА**

ПРИЛОЖЕНИЕ 1
к приказу Министерства
здравоохранения
Республики Карелия
от 16 апреля 2019 г.
№ 474

## ПОРЯДОК
**формирования и ведения реестра негосударственных организаций, разрабатывающих и реализующих программы комплексной реабилитации и ресоциализации лиц, потребляющих наркотические средства и психотропные вещества в немедицинских целях, в Республике Карелия**

1. Порядок формирования и ведения реестра негосударственных организаций, разрабатывающих и реализующих программы комплексной реабилитации и ресоциализации лиц, потребляющих наркотические средства и психотропные вещества в немедицинских целях, в Республике Карелия (далее – Порядок, Реестр) устанавливается в целях обеспечения сбора, хранения, обработки и предоставления сведений о негосударственных организациях, разрабатывающих и реализующих программы комплексной реабилитации и ресоциализации лиц, потребляющих наркотические средства и психотропные вещества в немедицинских целях, в Республике Карелия.

2. Ведение Реестра осуществляется Министерством здравоохранения Республики Карелия (далее – Министерство).

3. В Реестр включаются негосударственные организации, предоставляющие услуги по социальной реабилитации и ресоциализации потребителей наркотиков (далее – негосударственная организация).

4. Включение сведений о негосударственной организации в Реестр осуществляется на добровольной основе.

5. В Реестр вносятся сведения о негосударственной организации при условии ее соответствия квалификационным требованиям, утвержденным постановлением Правительства Республики Карелия от 18 февраля 2019 года № 74-П.

6. Включение сведений о негосударственной организации в Реестр осуществляется на основании следующих документов (далее – документы):

заявки негосударственной организации на участие в квалификационном отборе;

заверенных негосударственной организацией копий учредительных документов негосударственной организации;

заверенных негосударственной организацией документов, подтверждающих полномочие заявителя действовать от имени негосударственной организацией (в случае если документы подаются иным уполномоченным лицом);

заверенных негосударственной организацией копий программ социальной реабилитации и ресоциализации потребителей наркотиков;

заверенных негосударственной организацией копий договоров с медицинскими организациями с целью систематического медицинского контроля за состоянием здоровья потребителей наркотиков;

заверенных негосударственной организацией копий документов, подтверждающих у негосударственной организации наличие прав на объекты недвижимого имущества, если указанные документы относятся к объектам недвижимости, права на которые не зарегистрированы в Едином государственном реестре недвижимости;

справки негосударственной организации, подтверждающей соответствие квалификационным требованиям.

7. Министерство в течение 10 рабочих дней со дня получения документов направляет их рабочей группе, образованной распоряжением Правительства Республики Карелия (далее – рабочая группа), для рассмотрения.

8. Рекомендация рабочей группы о внесении негосударственной организации в Реестр является основанием для внесения Министерством сведений в Реестр.

9. Основаниями для отказа во включение в Реестр являются:

несоответствие представленных негосударственной организацией документов квалификационным требованиям;

недостоверность представленной негосударственной организацией информации;

информация органов государственного контроля (надзора) о несоответствии условий размещения требованиям пожарной безопасности (нормам и правилам) и санитарным правилам и нормам.

10. Основаниями для исключения негосударственной организации из Реестра являются:

поступление в Министерство заявления негосударственной организации об исключении ее из Реестра;

несоответствие негосударственной организации квалификационным требованиям;

прекращение негосударственной организацией деятельности в соответствии с законодательством;

выявление недостоверных сведений, представленных негосударственной организацией.

11. Сведения о негосударственной организации, содержащиеся в Реестре, являются общедоступными и открытыми и размещаются на официальном сайте Министерства в информационно-телекоммуникационной сети «Интернет».

12. Уведомление о включении сведений о негосударственной организации в Реестр направляется негосударственной организации в течение 10 рабочих дней со дня принятия решения рабочей группой по адресу электронной почты, указанному в заявлении или на бумажном носителе с использованием средств почтовой связи по почтовому адресу, указанному в заявлении.

ПРИЛОЖЕНИЕ 2
к приказу Министерства
здравоохранения
Республики Карелия
от 16 апреля 2019 г.
№ 474

**Реестр негосударственных организаций, разрабатывающих и реализующих программы комплексной реабилитации и ресоциализации лиц, потребляющих наркотические средства и психотропные вещества в немедицинских целях, в Республике Карелия**

| Номер реестровой записи | Дата принятия решения о включении в реестр негосударственных организаций, предоставляющих услуги по социальной реабилитации и ресоциализации наркопотребителей | Дата принятия решения об исключении из реестра негосударственных организаций, предоставляющих услуги по социальной реабилитации и ресоциализации наркопотребителей | Сведения о негосударственных организациях, предоставляющих услуги по социальной реабилитации и ресоциализации наркопотребителей | | | | |
|---|---|---|---|---|---|---|---|
| | | | наименование негосударственной организации | почтовый адрес (местонахождение) негосударственной организации | основной государственный регистрационный номер записи о государственной регистрации негосударственной организации (ОГРН) | идентификационный номер налогоплательщика (ИНН) | виды деятельности негосударственной организации (ОКВЭД) |
| 1 | 2 | 3 | 4 | 5 | 6 | 7 | 8 |
| | | | | | | | |

МИНИСТЕРСТВО ПРИРОДНЫХ РЕСУРСОВ И ЭКОЛОГИИ
РЕСПУБЛИКИ КАРЕЛИЯ

**ПРИКАЗ**

17 апреля 2019 г. № 744

г. Петрозаводск

## 925 Об утверждении технологической схемы предоставления государственной услуги по предоставлению общедоступной информации из государственного охотхозяйственного реестра

В соответствии с постановлением Правительства Российской Федерации от 27 сентября 2011 года № 797 «О взаимодействии между многофункциональными центрами предоставления государственных и муниципальных услуг и федеральными органами исполнительной власти, органами государственных внебюджетных фондов, органами государственной власти субъектов Российской Федерации, органами местного самоуправления», постановлением Правительства Российской Федерации от 22 декабря 2012 года № 1376 «Об утверждении Правил организации деятельности многофункциональных центров предоставления государственных и муниципальных услуг» в целях организации предоставления государственной услуги по выдаче и аннулированию охотничьих билетов единого федерального образца приказываю:

1. Утвердить прилагаемую технологическую схему предоставления государственной услуги по предоставлению общедоступной информации из государственного охотхозяйственного реестра.

2. Контроль за исполнением настоящего приказа возложить на заместителя Министра природных ресурсов и экологии Республики Карелия П. М. Николаевского.

**Министр А. А. ЩЕПИН**

УТВЕРЖДЕНА
приказом
Министерства природных
ресурсов и экологии
Республики Карелия
от 17 апреля 2019 г.
№ 744

**Технологическая схема**
**предоставления государственной услуги по предоставлению общедоступной информации из государственного охотхозяйственного реестра**

Раздел 1. **«Общие сведения о государственной (муниципальной) услуге»**

| № п/п | Параметр | Значение параметра/состояние |
|---|---|---|
| 1 | Наименование органа, предоставляющего услугу | Министерство природных ресурсов и экологии Республики Карелия |
| 2 | Номер услуги в федеральном реестре | 1000000010000024142 |
| 3 | Полное наименование услуги | Предоставление общедоступной информации из государственного охотхозяйственного реестра |
| 4 | Краткое наименование услуги | Предоставление общедоступной информации из государственного охотхозяйственного реестра |
| 5 | Административный регламент предоставления услуги | Указ Главы Республики Карелия от 28.11.2018 № 85 «Об утверждении Административного регламента предоставления Министерством природных ресурсов и экологии Республики Карелия государственной услуги по предоставлению общедоступной информации из государственного охотхозяйственного реестра» |
| 6 | Перечень подуслуг | Предоставление общедоступной информации из государственного охотхозяйственного реестра |
| 7 | Способы оценки качества предоставления услуги | Телефонный опрос |

Раздел 2. **«Общие сведения о подуслугах**

| Срок предоставления в зависимости от условий | | Основания для отказа в приеме документов | Основания для отказа в предоставлении госуслуги | Основания для приостановления предоставления госуслуги | Срок приостановления предоставления госуслуги | Плата за предоставление госуслуги | | | Способ обращения за получением госуслуги | Способ получения результата госуслуги |
|---|---|---|---|---|---|---|---|---|---|---|
| При подаче заявления по месту жительства | При подаче заявления не по месту обращения | | | | | Наличие платы (государственной пошлины) | Реквизиты нормативного правового акта, являющегося основание для взимания платы (государственной пошлины) | КБК для взимания платы (государственной пошлины), в том числе через МФЦ | | |
| Предоставление общедоступной информации из государственного охотхозяйственного реестра | | | | | | | | | | |
| 7 рабочих дней | 7 рабочих дней | нет | – запрашиваемая информация не относится к общедоступной информации в соответствии с Федеральным законом от 27 июля 2006 года № 149-ФЗ «Об информации, информационных технологиях и о защите информации»;<br>– запрашиваемая информация отсутствует в реестре | нет | – | нет | – | – | – личное обращение в Министерство природных ресурсов и экологии Республики Карелия;<br>– обращение по электронной почте в Министерство природных ресурсов и экологии Республики Карелия;<br>– личное обращение в МФЦ;<br>– РПГУ;<br>– почтовая связь | – лично в Министерстве природных ресурсов и экологии Республики Карелия на бумажном носителе;<br>– в МФЦ на бумажном носителе, полученном в Министерстве;<br>– по электронной почте;<br>– почтовой связью |

Раздел 3. **«Сведения о заявителях подуслуги**

| № п/п | Категории лиц, имеющие право на получение госуслуги | Документ, подтверждающий правомочие заявителя соответствующей категории на получение госуслуги | Установленные требования к документу, подтверждающему правомочие заявителя соответствующей категории на получение госуслуги | Наличие возможности подачи заявления на предоставление подуслуги представителями заявителя | Исчерпывающий перечень лиц, имеющих право на подачу заявления от имени заявителя | Наименование документа, подтверждающего право подачи заявления от имени заявителя | Установленные требования к документу, подтверждающему право подачи заявления от имени заявителя |
|---|---|---|---|---|---|---|---|
| Предоставление общедоступной информации из государственного охотхозяйственного реестра | | | | | | | |
| 1. | Физические лица | нет | нет | Наличие | Представитель заявителя | Доверенность | Копия |
| 2. | Юридические лица | нет | нет | Наличие | Представитель заявителя | Доверенность | Копия |

Раздел 4. **«Документы, предоставляемые заявителем для получения подуслуги**

| № п/п | Категория документа | Наименования документов, которые предоставляет заявитель для получения госуслуги | Количество необходимых экземпляров документа с указанием подлинник/копия | Условие предоставления документа | Установленные требования к документу | Форма (шаблон) документа | Образец документа/заполнения документа |
|---|---|---|---|---|---|---|---|
| Предоставление общедоступной информации из государственного охотхозяйственного реестра | | | | | | | |
| 1. | Заявление | Запрос заявителя | 1 экземпляр, подлинник | нет | Заявление установленной формы с подписью заявителя. Для юридических лиц с печатью | Приложения 1, 3 | Приложения 2, 4 |

Раздел 5. **«Документы и сведения, получаемые посредством межведомственного информационного взаимодействия»**

| Реквизиты актуальной технологической карты межведомственного взаимодействия | Наименование запрашиваемого документа (сведения) | Перечень и состав сведений, запрашиваемых в рамках межведомственного информационного взаимодействия | Наименование органа (организации), направляющего (-ей) межведомственный запрос | Наименование органа (организации) в адрес которого (-ой) направляется межведомственный запрос | Срок осуществления межведомственного информационного взаимодействия | Формы (шаблоны) межведомственного запроса и ответа на межведомственный запрос | Образцы заполнения форм межведомственного запроса и ответа на межведомственный запрос |
|---|---|---|---|---|---|---|---|
| Предоставление общедоступной информации из государственного охотхозяйственного реестра | | | | | | | |
| нет | – | – | – | – | – | – | – |

Раздел 6. **Результат подуслуги**

| № п/п | Документ/ документы, являющийся (-иеся) результатом госуслуги | Требования к документу/ документам, являющемуся (-ихся) результатом госуслуги | Характеристика результата госуслуги (положительный/ отрицательный) | Форма документа/ документов, являющегося (-ихся) результатом госуслуги | Образец документа/ документов, являющегося (-ихся) результатом госуслуги | Способы получения результата госуслуги | Срок хранения невостребованных заявителем результатов госуслуги | |
|---|---|---|---|---|---|---|---|---|
| | | | | | | | в органе | в МФЦ |
| 1 | 2 | 3 | 4 | 5 | 6 | 7 | 8 | 9 |
| Предоставление общедоступной информации из государственного охотхозяйственного реестра | | | | | | | | |
| 1. | Выписка из государственного охотхозяйственного реестра | Сопроводительное письмо, подпись руководителя | Положительный | Приложения 5, 9 | Приложения 6, 10 | Лично;<br>через законного представителя;<br>в МФЦ на бумажном носителе, полученном в Министерстве;<br>по электронной почте;<br>почтовой связью | 5 лет | 1 месяц |
| 2. | Уведомление об отсутствии указанной | Сопроводительное письмо, подпись руководителя | Отрицательный | Приложения 7, 9 | Приложения 8, 10 | Лично;<br>через законного представителя; | 5 лет | 1 месяц |

| 1 | 2 | 3 | 4 | 5 | 6 | 7 | 8 | 9 |
|---|---|---|---|---|---|---|---|---|
| | информации в реестре | | | | | в МФЦ на бумажном носителе, полученном в Министерстве; по электронной почте; почтовой связью | | |
| 3. | Мотивированный отказ | Указываются причины отказа, подпись руководителя | Отрицательный | Приложение 11 | Приложение 12 | Лично; через законного представителя; в МФЦ на бумажном носителе, полученном в Министерстве; по электронной почте; почтовой связью | 5 лет | 1 месяц |

Раздел 7. **Технологические процессы предоставления подуслуги**

| № п/п | Наименование процедуры (процесса) | Особенности исполнения процедуры процесса | Сроки исполнения процедуры (процесса) | Исполнитель процедуры процесса | Ресурсы, необходимые для выполнения процедуры процесса | Формы документов, необходимые для выполнения процедуры процесса |
|---|---|---|---|---|---|---|
| 1 | 2 | 3 | 4 | 5 | 6 | 7 |
| Предоставление общедоступной информации из государственного охотхозяйственного реестра | | | | | | |
| 1. | Прием и регистрация запроса | Запрос заявителя регистрируется в автоматизированной системе электронного документооборота и делопроизводства в день его поступления в Министерство | 15 минут | Министерство природных ресурсов и экологии Республики Карелия, МФЦ | Документационное обеспечение: необходимо наличие бланков заявления | Приложения 1, 3 |
| 2. | Принятие решения о предоставлении государственной услуги либо об отказе в предоставлении государственной услуги | Должностное лицо отдела проверяет поступивший запрос на предмет отсутствия оснований для отказа в предоставлении общедоступной информации из реестра. В случае отсутствия запрашиваемой общедоступной информации в реестре должностное лицо готовит уведомление об отсутствии указанной информации в реестре (далее – уведомление) и сопроводительное письмо заявителю. | 3 рабочих дня | Министерство природных ресурсов и экологии Республики Карелия | нет | Приложения 7, 9, 11 |

| 1 | 2 | 3 | 4 | 5 | 6 | 7 |
|---|---|---|---|---|---|---|
| | | В случае наличия оснований для отказа должностное лицо готовит мотивированный отказ.<br>Должностное лицо передает уведомление и сопроводительное письмо или мотивированный отказ на подпись руководителю.<br>Руководитель подписывает уведомление и сопроводительное письмо или мотивированный отказ.<br>Должностное лицо передает подписанные документы для регистрации и направления заявителю в установленном порядке. | | | | |
| 3. | Подготовка и направление заявителю выписки из реестра | В случае наличия запрашиваемой общедоступной информации в реестре должностное лицо готовит выписку из реестра и сопроводительное письмо заявителю. Должностное лицо передает выписку из реестра и сопроводительное письмо на подпись руководителю.<br>Руководитель подписывает выписку из реестра и сопроводительное письмо. Должностное лицо передает подписанные документы для регистрации и направления заявителю в установленном порядке. | 3 рабочих дня | Министерство природных ресурсов и экологии Республики Карелия | Технологическое обеспечение: наличие доступа к охотхозяйственному реестру | Приложения 5, 9 |

Раздел 8. **Особенности предоставления подуслуги в электронной форме**

| Способ получения заявителем информации о сроках и порядке предоставления госуслуги | Способ записи на прием в орган, МФЦ для подачи запроса о предоставлении госуслуги | Способ формирования запроса о предоставлении госуслуги | Способ приема и регистрации органом, предоставляющим услугу, запроса о предоставлении госуслуги и иных документов, необходимых для предоставления госуслуги | Способ оплаты государственной пошлины за предоставление госуслуги и уплаты иных платежей, взимаемых в соответствии с законодательством Российской Федерации | Способ получения сведений о ходе выполнения запроса о предоставлении госуслуги | Способ подачи жалобы на нарушение порядка предоставления госуслуги и досудебного (внесудебного) обжалования решений и действий (бездействия) органа в процессе получения госуслуги |
|---|---|---|---|---|---|---|
| Предоставление общедоступной информации из государственного охотхозяйственного реестра | | | | | | |
| Официальный сайт Министерства природных ресурсов и экологии Республики Карелия, ЕПГУ, РПГУ | Нет | Нет | Не требуется предоставление заявителем документов на бумажном носителе | Нет | При личном обращении; по телефону | В письменной форме; по электронной почте |

ПРИЛОЖЕНИЕ 1

Министерство природных
ресурсов и экологии
Республики Карелия

**ЗАПРОС**
**на предоставление общедоступной документированной информации**
**из Государственного охотхозяйственного реестра**

_____
(Ф.И.О., почтовый адрес, адрес электронной почты, номер контактного телефона)
_____

Прошу предоставить сведения _____
(Перечислить запрашиваемые сведения)
_____
_____
_____
из Государственного охотхозяйственного реестра.

Способ получения сведений из реестра: _____

_____ _____
(Ф.И.О) (подпись)

ПРИЛОЖЕНИЕ 2

Министерство природных
ресурсов и экологии
Республики Карелия

**ЗАПРОС**
**на предоставление общедоступной документированной информации**
**из Государственного охотхозяйственного реестра**

Иванов Иван Иванович, г. Петрозаводск, ул. Андропова, д. 2, кв. 26 _____
_____ .
(Ф.И.О., почтовый адрес, адрес электронной почты, номер контактного телефона)

Прошу предоставить сведения о количестве добытых в 2017 году бурых медведей на территории Республики Карелия _____
(Перечислить запрашиваемые сведения)
из Государственного охотхозяйственного реестра.

Способ получения сведений из реестра: лично.

Иванов И. И. _____
(Ф.И.О) (подпись)

ПРИЛОЖЕНИЕ 3

Министерство природных
ресурсов и экологии
Республики Карелия

**ЗАПРОС**
**на предоставление общедоступной документированной информации**
**из Государственного охотхозяйственного реестра**

_____
(Наименование юридического лица, почтовый адрес, адрес электронной почты, номер контактного телефона)
_____

Просит предоставить сведения _____
(Перечислить запрашиваемые сведения)
_____
_____
_____
из Государственного охотхозяйственного реестра.

Способ получения сведений из реестра: _____

_____ _____ _____
(должность) (подпись) (Ф.И.О)

ПРИЛОЖЕНИЕ 4

Министерство природных
ресурсов и экологии
Республики Карелия

**ЗАПРОС**
**на предоставление общедоступной документированной информации**
**из Государственного охотхозяйственного реестра**

ООО « ОхотСоюз», г. Питкяранта, ул. Ленинградская, д. 125 _____
_____
(Наименование юридического лица, почтовый адрес, адрес электронной почты, номер контактного телефона)

Просит предоставить сведения о численности копытных и пушных видов охотничьих ресурсов на территории Питкярантского района _____
(Перечислить запрашиваемые сведения)
из Государственного охотхозяйственного реестра.

Способ получения сведений из реестра: по почте

Директор _____ Иванов И. И.
(должность) (подпись) (Ф.И.О)

ПРИЛОЖЕНИЕ 5

Выписка из Государственного охотхозяйственного реестра

**Документированная информация**
**о возмещении вреда, причиненного охотничьим ресурсам по состоянию**
**на «___» _____ 20__г.**

Наименование субъекта Российской Федерации: Республика Карелия
Наименование органа исполнительной власти субъекта Российской Федерации: Министерство природных ресурсов и экологии Республики Карелия

| № п/п | Вид охотничьего ресурса | Количество, особей | Возмещено за вред, причиненный охотничьим ресурсам, тыс. руб.* |
|---|---|---|---|
| 1 | 2 | 3 | 4 |
| 1. | | | |
| 2. | | | |
| 3. | | | |
| 4. | | | |
| 5. | | | |
| 6. | | | |
| 7. | | | |
| **Итого по субъекту Российской Федерации:** | | **0** | **0** |

*В соответствии с приказом Министерства природных ресурсов и экологии Российской Федерации от 8 декабря 2011 г. № 948 «Об утверждении методики исчисления размера вреда, причиненного охотничьим ресурсам» (зарегистрирован Министерством юстиции Российской Федерации 26 января 2012 г., регистрационный № 23030), с изменениями, внесенными приказом Министерства природных ресурсов и экологии Российской Федерации от 22 июля 2013 г. № 252 (зарегистрирован Министерством юстиции Российской Федерации 25 сентября 2013 г., регистрационный № 30032).

_____ _____ _____
(должность) (Ф.И.О.) (подпись)

_____ _____
(номер контактного телефона) (дата составления документа)

ПРИЛОЖЕНИЕ 6

Выписка из Государственного охотхозяйственного реестра

**Документированная информация**
**о возмещении вреда, причиненного охотничьим ресурсам**
**по состоянию на «01» января 2019 г.**

Наименование субъекта Российской Федерации: Республика Карелия
Наименование органа исполнительной власти субъекта Российской Федерации: Министерство природных ресурсов и экологии Республики Карелия

| № п/п | Вид охотничьего ресурса | Количество, особей | Возмещено за вред, причиненный охотничьим ресурсам, тыс. руб.* |
|---|---|---|---|
| 1 | 2 | 3 | 4 |
| 1. | Лось | 5 | 760 |
| 2. | Кабан | 7 | 450 |
| 3. | Глухарь | 2 | 36 |
| 4. | Гусь | 1 | 3 |
| 5. | | | |
| 6. | | | |
| 7. | | | |
| **Итого по субъекту Российской Федерации:** | | **15** | **1 249** |

*В соответствии с приказом Министерства природных ресурсов и экологии Российской Федерации от 8 декабря 2011 г. № 948 «Об утверждении методики исчисления размера вреда, причиненного охотничьим ресурсам» (зарегистрирован Министерством юстиции Российской Федерации 26 января 2012 г., регистрационный № 23030), с изменениями, внесенными приказом Министерства природных ресурсов и экологии Российской Федерации от 22 июля 2013 г. № 252 (зарегистрирован Министерством юстиции Российской Федерации 25 сентября 2013 г., регистрационный № 30032).

| Министр | Щепин А. А. | |
|---|---|---|
| (должность) | (Ф.И.О.) | (подпись) |
| 8 (814-2) 79-67-34 | | 25.03.2019 г. |
| (номер контактного телефона) | | (дата составления документа) |

ПРИЛОЖЕНИЕ 7

_____
(Ф.И.О. заявителя, наименование
_____
юр. лица, почтовый адрес)
_____
_____
_____

Уведомляем Вас об отсутствии запрашиваемой общедоступной информации в Государственном охотхозяйственном реестре.

_____ _____ _____
(должность) (подпись) (И. О. Фамилия)

«____» _____ 20__ г.

ПРИЛОЖЕНИЕ 8

Иванову И. И.
185035, г. Петрозаводск, ул. Андропова, д. 2

**УВЕДОМЛЕНИЕ**
**об отсутствии информации**

Уведомляем Вас об отсутствии запрашиваемой общедоступной информации в Государственном охотхозяйственном реестре.

Министр А. А. Щепин
1 мая 2018 г.

ПРИЛОЖЕНИЕ 9

Гр-ну (-ке) _____
Почтовый адрес: _____
Адрес электронной почты: _____

МИНИСТЕРСТВО
ПРИРОДНЫХ РЕСУРСОВ И ЭКОЛОГИИ
РЕСПУБЛИКИ КАРЕЛИЯ

Андропова ул., д.2/24, г. Петрозаводск,
Республика Карелия, 185035
тел.: (8142) 79-67-01, факс: (8142) 79-67-42
сайт: http://minprirody.karelia.ru
e-mail: ecopetr@karelia.ru
от_____ № _____

на _____от _____

Министерство природных ресурсов и экологии Республики Карелия направляет выписку (уведомление об отсутствии информации) из Государственного охотхохяйственного реестра.

Министр _____ _____
(подпись) (Ф.И.О)

ПРИЛОЖЕНИЕ 10

Иванову И. И.
185035, г. Петрозаводск, ул. Андропова, д. 2

МИНИСТЕРСТВО
ПРИРОДНЫХ РЕСУРСОВ И ЭКОЛОГИИ
РЕСПУБЛИКИ КАРЕЛИЯ

Андропова ул., д.2/24, г. Петрозаводск,
Республика Карелия, 185035
тел.: (8142) 79-67-01, факс: (8142) 79-67-42
сайт: http://minprirody.karelia.ru
e-mail: ecopetr@karelia.ru
от_____ № _____

на _____от _____

Министерство природных ресурсов и экологии Республики Карелия направляет выписку из Государственного охотхохяйственного реестра (уведомление об отсутствии информации).

Министр _____ А. А. Щепин
(подпись)

ПРИЛОЖЕНИЕ 11

Гр-ну (-ке) _____
Почтовый адрес: _____
Адрес электронной почты: _____

МИНИСТЕРСТВО
ПРИРОДНЫХ РЕСУРСОВ И ЭКОЛОГИИ
РЕСПУБЛИКИ КАРЕЛИЯ

Андропова ул., д.2/24, г. Петрозаводск,
Республика Карелия, 185035
тел.: (8142) 79-67-01, факс: (8142) 79-67-42
сайт: http://minprirody.karelia.ru
e-mail: ecopetr@karelia.ru
от_____ № _____

на _____от _____

Уважаемый (-ая) _____!

Министерство природных ресурсов и экологии Республики Карелия отказывает Вам в предоставлении выписки из Государственного охотхозяйственного реестра на основании _____
(указывается положение
_____ .
нормативного правового акта, на основании которого отказывается в в предоставлении выписки)

Министр _____ _____
(подпись) (Ф.И.О.)

ПРИЛОЖЕНИЕ 12

Иванову И. И.
185035, г. Петрозаводск, ул. Андропова, д. 2

МИНИСТЕРСТВО
ПРИРОДНЫХ РЕСУРСОВ И ЭКОЛОГИИ
РЕСПУБЛИКИ КАРЕЛИЯ

Андропова ул., д.2/24, г. Петрозаводск,
Республика Карелия, 185035
тел.: (8142) 79-67-01, факс: (8142) 79-67-42
сайт: http://minprirody.karelia.ru
e-mail: ecopetr@karelia.ru
от_____ № _____

на _____от _____

Уважаемый Иван Иванович!

Министерство природных ресурсов и экологии Республики Карелия отказывает Вам в предоставлении выписки из Государственного охотхозяйственного реестра на основании подпункта «а» пункта 18 Указа Главы Республики Карелия от 28.11.2018 № 85 «Об утверждении Административного регламента предоставления Министерством природных ресурсов и экологии Республики Карелия государственной услуги по предоставлению общедоступной информации из государственного охотхозяйственного реестра».

Министр _____ А. А. Щепин
(подпись)

ГОСУДАРСТВЕННЫЙ КОМИТЕТ РЕСПУБЛИКИ КАРЕЛИЯ
ПО ЦЕНАМ И ТАРИФАМ

**ПРИКАЗ**

17 апреля 2019 г. № 61

г. Петрозаводск

## 926 Об утверждении Методических указаний по расчету предельных торговых наценок на продукцию (товары), реализуемую на предприятиях общественного питания при общеобразовательных школах, профтехучилищах, средних специальных и высших учебных заведениях на территории Республики Карелия

В соответствии с постановлением Правительства Российской Федерации от 7 марта 1995 года № 239 «О мерах по упорядочению государственного регулирования цен (тарифов)», постановлением Правительства Республики Карелия от 1 ноября 2010 года № 232-П «Об утверждении положения о Государственном комитете Республики Карелия по ценам и тарифам», Закона Республики Карелия от 26 декабря 2005 года № 950-ЗРК «О наделении органов местного самоуправления муниципальных районов и городских округов государственными полномочиями Республики Карелия по регулированию цен (тарифов) на отдельные виды продукции, товаров и услуг», постановлением Правительства Республики Карелия от 1 ноября 2007 года № 161-П «О способах государственного регулирования цен (тарифов) в Республике Карелия» приказываю:

1. Утвердить Методические указания по расчету торговых наценок на продукцию (товары), реализуемую на предприятиях общественного питания при общеобразовательных школах, профтехучилищах, средних специальных и высших учебных заведениях на территории Республики Карелия.

2. Контроль за исполнением Приказа возлагаю на себя.

**И. о. Председателя Т. П. КРЮКОВ**

# МЕТОДИЧЕСКИЕ УКАЗАНИЯ
## по расчету предельных торговых наценок на продукцию (товары), реализуемую на предприятиях общественного питания при общеобразовательных школах, профтехучилищах, средних специальных и высших учебных заведениях на территории Республики Карелия

### 1. Общие положения

1.1. Настоящие Методические указания по расчету торговых наценок на продукцию (товары), реализуемую на предприятиях общественного питания при общеобразовательных школах, профтехучилищах, средних специальных и высших учебных заведениях на территории Республики Карелия (далее – Методические указания), разработаны в соответствии с постановлением Правительства Российской Федерации от 7 марта 1995 года № 239 «О мерах по упорядочению государственного регулирования цен (тарифов)», постановлением Правительства Республики Карелия от 1 ноября 2010 года № 232-П «Об утверждении положения о Государственном комитете Республики Карелия по ценам и тарифам», Закона Республики Карелия от 26 декабря 2005 года № 950-ЗРК «О наделении органов местного самоуправления муниципальных районов и городских округов государственными полномочиями Рес-публики Карелия по регулированию цен (тарифов) на отдельные виды продукции, товаров и услуг», постановлением Правительства Республики Карелия от 1 ноября 2007 года № 161-П «О способах государственного регулирования цен (тарифов) в Республике Карелия».

1.2. Используемые в настоящих Методических указаниях понятия означают следующее:

«предприятие общественного питания при образовательных учреждениях (заявитель)» – хозяйствующие субъекты, независимо от организационно-правовой формы, оказывающие услуги общественного питания в школьных столовых, а также в столовых профтехучилищ, средних специальных и высших учебных заведениях;

«регулируемая деятельность» – деятельность юридических лиц и индивидуальных предпринимателей по оказанию услуг общественного питания в образовательных учреждениях;

«регулируемая организация (предприятие)» – предприятие общественного питания при образовательных учреждениях, осуществляющее регулируемую деятельность;

«доход от реализации предприятия общественного питания при общеобразовательных учреждениях» – выручка от осуществления регулируемой деятельности;

«продукция общественного питания собственного производства» (далее – продукция собственного производства) – кулинарная продукция и кондитерские изделия производства предприятий общественного питания при образовательных учреждениях.

Согласно статье 346.27 Налогового кодекса Российской Федерации услуги общественного питания – это услуги по изготовлению кулинарной продукции и (или) кондитерских изделий, созданию условий для потребления и (или) реализации готовой кулинарной продукции, кондитерских изделий и (или) покупных товаров, а также по проведению досуга. К услугам общественного питания не относятся услуги по производству и реализации подакцизных товаров, указанных в подпункте 3 пункта 1 статьи 181 НК РФ.

«покупные товары» – продукты питания, реализуемые предприятиями общественного питания при образовательных учреждениях без осуществления технологической обработки (за исключением продукции детского питания);

«наценка продукции общественного питания» – цена услуг предприятий общественного питания по доведению товара до потребителя и его реализации (далее – наценка);

«издержки предприятий общественного питания» – выраженные в денежной форме затраты трудовых, материальных и финансовых ресурсов на осуществление производственно-торговой деятельности предприятия (далее – издержки);

«расходы» – расходы на производство и реализацию продукции собственного производства (товаров) регулируемыми организациями. Расходами признаются обоснованные и документально подтвержденные затраты, осуществленные регулируемой организацией;

«прямые расходы» – расходы, непосредственно связанные с производством и реализацией продукции собственного производства (товаров) регулируемыми организациями;

«косвенные расходы» – расходы, необходимые для обеспечения деятельности регулируемой организации, но не потребляемые непосредственно в процессе производства и реализации;

«необходимая валовая выручка (НВВ)» – наценка общественного питания, исчисленная в денежном выражении – экономически обоснованный объем финансовых средств, необходимых организации для осуществления регулируемой деятельности в течение расчетного периода регулирования с учетом необходимой прибыли;

«прибыль от реализации продукции (товаров)» – показатель, характеризующий финансовый результат производственно-торговой деятельности и определяемый как превышение необходимой валовой выручки за вычетом обязательных платежей (например, НДС, акцизы) над издержками обращения за определенный период времени.

Иные понятия соответствуют понятиям, принятым в законодательстве Российской Федерации и Республики Карелия.

1.3. Методические указания разработаны в целях:

– обеспечения единства методов в формировании цен на продукцию предприятий общественного питания при общеобразовательных школах, учреждениях начального, среднего и высшего профессионального образования Республики Карелия (далее – предприятие общественного питания при образовательных учреждениях Республики Карелия);

– обеспечения экономического обоснования наценок на продукцию общественного питания, товары, реализуемые в образовательных учреждениях Республики Карелия;

– достижения баланса интересов хозяйствующих субъектов и потребителей;

– соблюдения социальной защищенности, обеспечения доступности питания учащихся общеобразовательных школ, учреждений начального, среднего и высшего профессионального образования.

1.4. Методические указания определяют основные положения расчета наценок на продукцию (товары), реализуемую на предприятиях общественного питания при образовательных учреждениях.

1.5. К учреждениям образования относятся учреждения, указанные в статье 23 Федерального закона Российской Федерации от 29 декабря 2012 года № 273-ФЗ «Об образовании в Российской Федерации».

1.6. Методические указания предназначены для использования Государственным комитетом Республики Карелия по ценам и тарифам (далее – Госкомитет), органами местного самоуправления муниципальных районов и городских округов Республики Карелия (далее – органы местного самоуправления), предприятиями общественного питания при образовательных учреждениях Республики Карелия для расчета методом экономически обоснованных расходов (затрат) регулируемых размеров наценок на продукцию (товары), реализуемую на предприятиях общественного питания при образовательных учреждениях на территории Республики Карелия.

## 2. Основные принципы расчета наценок на продукцию (товары), реализуемую на предприятиях общественного питания при образовательных учреждениях

2.1. Государственное регулирование наценки на продукцию (товары), реализуемую на предприятиях общественного питания при образовательных учреждениях Республики Карелия, осуществляется путем установления уполномоченным органом местного самоуправления, который в соответствии с Уставом муниципального образования наделен государственными полномочиями Республики Карелия по регулированию цен (тарифов) на отдельные виды продукции, товаров и услуг (далее – регулирующий орган) предельных (максимальных) уровней наценок на продукцию (товары), реализуемую на предприятиях общественного питания при образовательных учреждениях Республики Карелия, в процентах в разрезе видов реализуемой продукции (товаров):

– наценка на продукцию собственного производства;

– наценка на покупные товары, в т. ч. хлеб.

2.2. Наценки на продукцию, товары, реализуемые на предприятиях общественного питания при образовательных учреждениях Республики Карелия, устанавливаются в зависимости от формы организации общественного питания:

– едиными по муниципальному образованию (муниципальному району, городскому округу, городскому (сельскому) поселению) Республики Карелия при поступлении соответствующего заявления субъекта регулирования;

– дифференцированными по предприятиям общественного питания при образовательных учреждениях на территории Республики Карелия при поступлении заявления.

2.3. Регулируемая наценка применяется:

– к фактической себестоимости готового блюда в ценах приобретения;

– к фактической цене закупки продукции (товара). Под фактической ценой закупки продукции (товара) понимается цена, указываемая в сопроводительной документации на товар (в договорах, протоколах, счетах, накладных и т. п.).

2.4. При расчете наценки на продукцию (товары), реализуемую на предприятиях общественного питания при образовательных учреждениях Республики Карелия, применяется метод экономически обоснованных расходов (затрат).

2.5. При использовании метода экономически обоснованных расходов (затрат) регулируемые наценки рассчитываются в размерах, обеспечивающих возмещение экономически обоснованного уровня

затрат, необходимых для обеспечения безубыточной деятельности предприятий общественного питания при образовательных учреждениях Республики Карелия. Расходы, возмещаемые за счет средств бюджетов разных уровней, в издержки производства и реализации при расчете наценки не включаются.

2.6. Расчет наценок основывается на принципе обязательности ведения раздельного учета доходов и расходов в отношении регулируемой деятельности и иной деятельности предприятий общественного питания при образовательных учреждениях Республики Карелия, не допускается повторный учет одних и тех же расходов по различным видам деятельности.

2.7. Определение размера наценок производится регулирующим органом на основании расчетных материалов, представленных предприятиями общественного питания при образовательных учреждениях Республики Карелия.

2.8. Размеры наценок устанавливаются органом местного самоуправления на основании показателей, указанных в пункте 3.1 настоящих Методических указаний, представляемых предприятиями общественного питания при образовательных учреждениях Республики Карелия.

2.9. Установление наценок осуществляется исходя из следующих принципов:

возмещение предприятиям экономически обоснованных затрат, связанных с реализацией продукции (товаров) на предприятиях общественного питания при образовательных учреждениях Республики Карелия;

учет размера прибыли, необходимой для обеспечения предприятий средствами на обслуживание привлеченного капитала и финансирование других обоснованных расходов;

учет в структуре затрат всех налогов и иных обязательных платежей в соответствии с законодательством Российской Федерации.

## 3. Порядок представления материалов для утверждения (пересмотра) наценок на реализуемую продукцию (товары) на предприятиях общественного питания при образовательных учреждениях

3.1. Для установления (пересмотра) уровней наценок на реализуемую продукцию (товары) на предприятиях общественного питания при образовательных учреждениях Республики Карелия регулирующий орган рассматривает следующие материалы, представляемые Заявителями:

3.1.1. Заявление в письменной форме с предложением об установлении наценок.

В заявлении должны быть указаны:

– сведения об организации, направившей заявление: наименование и реквизиты организации, юридический и почтовый адрес, адрес электронной почты, контактные телефоны и факс, фамилия, имя, отчество руководителя организации;

– предложение об установлении наценок, с которым заявитель обращается.

3.1.2. Краткую пояснительную записку, обосновывающую размер наценок на продукцию (товары), реализуемую на предприятиях общественного питания при образовательных учреждениях Республики Карелия.

3.1.3. Документы предприятий общественного питания при образовательных учреждениях Республики Карелия, на основе данных которых осуществляется экономическое обоснование уровня наценок:

1) копия учредительных документов;

2) копия приказа об учетной политике;

3) бухгалтерская и налоговая отчетность за предыдущий год и на последнюю отчетную дату;

4) документ, утверждающий способ отнесения затрат предприятия по видам деятельности;

5) для рассмотрения вопроса установления наценок на продукцию собственного производства и реализацию товаров покупных образовательным учреждением – копии бюджетной и внебюджетной смет на отчетный и плановый периоды, положение по предпринимательской деятельности;

6) заполненные таблицы расчетов в соответствии с приложениями 1 – 10 к настоящим Методическим указаниям:

– основные показатели предприятия общественного питания при образовательном учреждении (приложение 1);

– расшифровка доходов от реализации продукции общественного питания в образовательном учреждении (приложение 2);

– данные о стоимости реализованного пищевого сырья, использованного для изготовления продукции собственного производства, стоимости реализованных покупных товаров в мелкой расфасовке, в т. ч. хлеба, в ценах приобретения (приложение 3);

– расчет расходов на производство и реализацию продукции (товаров) по регулируемой деятельности (приложение 4);

– расчет расходов на ФОТ по регулируемой деятельности (приложение 5);

– расчет расходов на оплату коммунальных услуг и содержание объекта (приложение 6);

– расчет расходов на амортизационные отчисления на восстановление основных производственных фондов (приложение 7);

– расчет затрат на оплату горюче-смазочных материалов (приложение 8);

– расчет косвенных расходов (приложение 9);

– расчет необходимой прибыли (приложение 10);

7) статистическая отчетность, содержащая сведения об объемах оборота общественного питания, численности, заработной плате и движении работников предприятия общественного питания при образовательном учреждении, о затратах на производство и реализацию продукции;

8) действующие в организации нормативные и отраслевые акты (в т. ч. положение об оплате труда, положение о премировании, коллективный договор, штатное расписание);

9) справки об использовании прибыли за предыдущий год;

10) заверенные материалы, обосновывающие затраты по статьям расходов (РСВ-1 ПФР, 4-ФСС, расшифровки по статьям затрат и др.).

3.2. Отчетными данными служат данные бухгалтерской (финансовой) отчетности.

3.3. Расчеты наценок производятся на период, в качестве которого принимается календарный год.

3.4. Все показатели представляются в следующем разрезе: отчетный период, плановый период регулирования. Дается обоснование изменения (увеличения или снижения) затрат с приложением копий документов.

3.5. Представленные документы подписываются руководителем и главным бухгалтером предприятия общественного питания при образовательном учреждении, прилагаемые копии документов заверяются уполномоченными должностными лицами в установленном законодательством порядке.

3.6. Минимальный период регулирования предельных торговых наценок на продукцию собственного производства и покупные товары составляет один год.

3.7. Размеры установленных наценок ранее указанного срока пересматриваются по инициативе регулирующего органа по результатам анализа финансово-хозяйственной деятельности предприятий общественного питания при образовательном учреждении Республики Карелия, осуществляющих регулируемую деятельность.

3.8. При пересмотре размеров наценок регулируемые организации представляют необходимые материалы, указанные в пункте 3.1 настоящих Методических указаний.

## 4. Расчет основных показателей для определения наценки на реализуемую продукцию (товары) на предприятиях общественного питания при образовательных учреждениях

4.1. В целях определения размеров устанавливаемых наценок на основании данных, представляемых предприятиями общественного питания при образовательных учреждениях Республики Карелия за отчетный период регулирования, рассчитываются следующие показатели по регулируемому виду деятельности на плановый период регулирования:

– доход от реализации продукции (товаров);

– стоимость пищевого сырья для изготовления продукции собственного производства, стоимость покупных товаров, планируемых к реализации в плановом периоде регулирования, в прогнозных ценах;

– необходимая валовая выручка (НВВ) – наценка общественного питания, исчисленная в денежном выражении;

– расходы на производство и реализацию продукции (товаров) (издержки обращения);

– внереализационные доходы и расходы;

– необходимая прибыль на период регулирования.

Данные показатели рассчитываются в соответствии с приложениями 2 – 10 и указываются в приложении 1.

4.2. При расчете дохода от реализации учитывается выручка, планируемая к получению предприятиями общественного питания при образовательных учреждениях Республики Карелия от реализации продукции собственного производства и покупных товаров, без учета налога на добавленную стоимость (приложение 2).

4.3 Стоимость пищевого сырья, покупных товаров, предусмотренных для реализации в плановом периоде регулирования, указывается в ценах закупки (без учета налога на добавленную стоимость), определяемых путем индексации средневзвешенных цен отчетного периода на коэффициент, указанный в составе основных показателей одобренного Правительством Российской Федерации прогноза социально-экономического развития Российской Федерации на очередной финансовый год и плановый период (приложение 3).

Предприятия, применяющие упрощенную систему налогообложения или систему налогообложения в виде единого налога на вмененный доход, указывают стоимость приобретенных и планируемых к реализации продукции (товаров) с учетом налога на добавленную стоимость.

4.4. Определение состава расходов и оценка их экономической обоснованности производятся в соответствии с главой 25 «Налог на прибыль организаций» Налогового кодекса Российской Федерации и настоящими Методическими указаниями.

4.5. Расходы на производство и реализацию продукции (товаров) (издержки обращения, связанные с производством и реализацией продукции (услуг)) по регулируемым видам деятельности включают следующие составляющие:

– расходы на оплату труда с начислениями;
– расходы на содержание зданий, сооружений, помещений;
– расходы на оплату коммунальных услуг;
– амортизационные начисления;
– транспортные расходы;
– расходы на содержание оборудования и прочих основных средств;
– расходы на хранение и предпродажную подготовку продукции (товаров);
– материальные затраты;
– прочие расходы.

Указанные составляющие определяются по данным бухгалтерской отчетности о расходах, произведенных предприятиями общественного питания при образовательных учреждениях Республики Карелия в отчетном и плановом периодах регулирования при производстве и реализации продукции (товаров) в образовательном учреждении.

4.6. Планируемые расходы по регулируемой деятельности рассчитываются как сумма прямых и косвенных расходов.

4.7. Прямые расходы:

1) Расходы на оплату труда торгово-производственного персонала.

В расходы на оплату труда торгово-производственного персонала включаются любые начисления работникам в денежной и (или) натуральной формах, стимулирующие начисления и надбавки, компенсационные начисления, связанные с режимом работы или условиями труда, премии и единовременные поощрительные начисления, расходы, связанные с содержанием этих работников, предусмотренные нормами законодательства Российской Федерации, трудовыми договорами (контрактами) и (или) коллективными договорами (статья 255 Налогового кодекса Российской Федерации) (приложение 5);

2) расходы на содержание зданий, сооружений, помещений.

В расходы на содержание зданий, сооружений, помещений включаются расходы на содержание, в т. ч. санитарно-гигиеническое обслуживание, аренду (в соответствии с заключенными договорами) и текущий ремонт зданий, помещений;

3) расходы на оплату коммунальных услуг.

При расчете расходов на коммунальные услуги учитываются расходы по электроснабжению, водоснабжению и водоотведению, газоснабжению, теплоснабжению, вывоз ТБО (приложение 6);

4) расходы на амортизационные отчисления;

Годовая сумма амортизации исчисляется как произведение первоначальной стоимости основных средств, определяемой по «Инвентарной карточке учета основных средств», и нормы амортизации, определенной исходя из срока полезного использования оборудования, установленного в соответствии с классификацией основных средств, утвержденной постановлением Правительства Российской Федерации от 1 января 2002 года № 1 «О Классификации основных средств, включаемых в амортизационные группы», другими нормативными правовыми актами (приложение 7);

5) транспортные расходы.

При расчете транспортных расходов учитываются договоры на оказание транспортных услуг сторонними организациями, фактические затраты на содержание и обслуживание транспорта, находящегося на балансе предприятия, арендные платежи, расходы на ГСМ (приложение 8);

6) расходы на содержание оборудования и прочих основных средств.

В расходы на содержание оборудования и прочих основных средств включаются расходы на обслуживание, аренду (в соответствии с заключенными договорами) и ремонт оборудования и прочих основных средств;

7) прочие расходы.

Прочие расходы, относимые непосредственно на регулируемую деятельность, рассчитываются с учетом положений статьи 264 Налогового кодекса Российской Федерации и положений учетной политики.

4.8. Косвенные расходы:

к косвенным расходам относятся затраты на оплату труда административно-управленческого и вспомогательного персонала предприятия с отчислениями на социальные нужды, расходы, связанные с управлением предприятием, содержанием зданий и сооружений, арендой помещений и другими расходами, определяемыми в соответствии с законодательством (приложение 9).

Отнесение косвенных расходов на регулируемую деятельность осуществляется в соответствии с учетной политикой, принятой на предприятии общественного питания при образовательном учреждении Республики Карелия.

4.9. В состав внереализационных расходов включаются обоснованные затраты на осуществление деятельности, непосредственно не связанной с производством и (или) реализацией, определяемые в соответствии с законодательством.

В состав внереализационных доходов включаются доходы, указанные в статье 250 Налогового Кодекса Российской Федерации.

Отнесение внереализационных доходов и расходов на регулируемую деятельность осуществляется в соответствии с учетной политикой, принятой на предприятии общественного питания при образовательном учреждении Республики Карелия.

4.10. Размер прибыли от реализации продукции собственного производства и покупных товаров, необходимый на плановый период регулирования, рассчитывается в соответствии с приложением 10.

## 5. Расчет экономически обоснованного размера наценки

5.1. Необходимая валовая выручка на плановый период регулирования для возмещения экономически обоснованных расходов на производство и реализацию продукции общественного питания и покупных товаров и получение прибыли определяется по формуле 1:

$$НВВ = ИО – ВД + ВР + П, \text{ где:}$$

ИО – издержки обращения;

ВД – внереализационные доходы, относимые на регулируемую деятельность;

ВР – внереализационные расходы, относимые на регулируемую деятельность;

П – необходимая сумма прибыли до налогообложения.

5.2. Размер наценки на произведенную и реализованную продукцию собственного производства выражается в процентах и определяется по формуле 2:

$$РН_{прод} = \frac{НВВ_{прод}}{Ст_{прод}} \times 100, \text{ где:}$$

$НВВ_{прод}$ – необходимая валовая выручка для производства и реализации продукции собственного производства в плановом периоде регулирования, в руб. (расчет по формуле 1);

$Ст_{прод}$ – стоимость сырья для производства продукции собственного производства в плановом периоде регулирования, в руб.

5.3 Предельный размер наценки на приобретенные и реализованные товары выражается в процентах и определяется по формуле 3:

$$РН_{тов} = \frac{НВВ_{тов}}{Ст_{тов}} \times 100, \text{ где:}$$

$НВВ_{тов}$ – необходимая валовая выручка для реализации товаров в плановом периоде регулирования, в руб. (расчет по формуле 1);

$Ст_{тов}$ – стоимость приобретенных товаров для последующей реализации в плановом периоде регулирования, в руб.

## 6. Формирование цен и применение наценок

6.1. Цены на продукцию общественного питания и покупные товары складываются из стоимости сырья в ценах приобретения (товаров для перепродажи в ценах приобретения) и наценок, возмещающих расходы предприятий по производству и реализации продукции и обеспечения их рентабельной работы.

6.2. Исчисление суммы наценки производится в следующем порядке:

– предприятиями общественного питания при образовательных учреждениях Республики Карелия, являющихся плательщиками налога на добавленную стоимость (далее – НДС), – от цен без НДС с последующим применением ставки налога;

– предприятиями общественного питания при образовательных учреждениях Республики Карелия, не являющихся плательщиками НДС, – от цен, включающих НДС, уплаченный поставщикам.

6.3. Цены на продукцию собственного производства, товары, реализуемые на предприятиях общественного питания при образовательных учреждениях Республики Карелия, округляются до 10 копеек (до 5 копеек отбрасываются, 5 копеек и выше округляются до 10 копеек). Округлению подлежат цены конечной реализации на продукцию предприятий общественного питания собственного производства, товары покупные после начисления всех наценок.

ПРИЛОЖЕНИЕ 1

**Основные показатели предприятия общественного питания при образовательном учреждении**

_____

(наименование предприятия (организации))

*(руб.)*

| № п/п | Показатели | Отчетный период | Плановый период | Изменение (рост, снижение) (%) (гр. 4/гр. 3 х 100%) |
|---|---|---|---|---|
| 1 | 2 | 3 | 4 | 5 |
| 1. | Доход от реализации – всего, в т. ч.: | | | |
| 1.1. | от реализации продукции по регулируемой деятельности, из них: | | | |
| 1.1.1. | от реализации продукции собственного производства (приложение 2) | | | |
| 1.1.2. | от реализации покупных товаров, в т. ч. хлеба (приложение 2) | | | |
| 2. | Стоимость реализованной продукции (товаров) в ценах приобретения – всего, в т. ч.: | | | |
| 2.1. | продукции по регулируемой деятельности (стр. 2.1.1 + + стр. 2.1.2), из них: | | | |
| 2.1.1. | продукции собственного производства (приложение 3) | | | |
| 2.1.2. | покупных товаров, в т. ч. хлеба (приложение 3) | | | |
| 3. | Необходимая валовая выручка к возмещению наценкой – всего, в т. ч.: | | | |
| 3.1. | по регулируемой деятельности (стр. 3.1.1 + стр. 3.1.2), из них: | | | |
| 3.1.1. | продукции собственного производства (стр. 4.1.1 – стр. 5.1.1 + стр. 6.1.1 + стр. 7.1.1) | | | |
| 3.1.2. | покупных товаров, в т. ч. хлеба (стр. 4.1.2 – стр. 5.1.2 + + стр. 6.1.2 + стр. 7.1.2) | | | |
| 4. | Расходы на производство и реализацию (издержки обращения) – всего, в т. ч.: | | | |
| 4.1. | по регулируемой деятельности (стр. 4.1.1 + стр. 4.1.2), из них: | | | |
| 4.1.1. | продукции собственного производства (стр. 12 приложения 4) | | | |
| 4.1.2. | покупных товаров, в т. ч. хлеба (стр. 12 приложения 4) | | | |
| 5. | Внереализационные доходы – всего, в т.ч.: | | | |
| 5.1. | по регулируемой деятельности (стр. 5.1.1 + стр. 5.1.2), из них: | | | |

| 1 | 2 | 3 | 4 | 5 |
|---|---|---|---|---|
| 5.1.1. | продукции собственного производства | | | |
| 5.1.2. | покупных товаров, в т. ч. хлеба | | | |
| 6. | Внереализационные расходы – всего, в т. ч.: | | | |
| 6.1. | по регулируемой деятельности (стр. 6.1.1 + стр. 6.1.2), из них: | | | |
| 6.1.1. | продукции собственного производства | | | |
| 6.1.2. | покупных товаров, в т. ч. хлеба | | | |
| 7. | Прибыль (убыток) от продаж до налогообложения в т. ч.: | | | |
| 7.1. | по регулируемой деятельности (стр. 7.1.1 + стр. 7.1.2), из них: | | | |
| 7.1.1. | продукции собственного производства | | | |
| 7.1.2. | покупных товаров, в т. ч. хлеба | | | |
| 8. | Рентабельность расходов общественного питания (%) | | | |
| 8.1. | в т. ч. по регулируемой деятельности (стр. 7.1/(стр. 2.1 + стр. 4.1) х 100), из них: | | | |
| 8.1.1. | продукции собственного производства (стр. 7.1.1/ (стр. 2.1.1 + стр. 4.1.1) х 100) | | | |
| 8.1.2. | покупных товаров, в т. ч. хлеба (стр. 7.1.2 / (стр. 2.1.2 + + стр. 4.1.2) х 100) | | | |
| 9. | Налог на прибыль | | | |
| 9.1. | в т.ч. по регулируемой деятельности (стр. 9.1.1 + + стр. 9.1.2), из них: | | | |
| 9.1.1. | продукции собственного производства | | | |
| 9.1.2. | покупных товаров, в т. ч. хлеба | | | |
| 10. | Чистая прибыль (убыток) (стр. 7 приложения 10), в т. ч. | | | |
| 10.1. | по регулируемой деятельности (стр. 7.1 приложения 10), из них: | | | |
| 10.1.1. | продукции собственного производства (стр. 7.1.1 приложения 10) | | | |
| 10.1.2. | покупных товаров, в т. ч. хлеба (стр. 7.1.2 приложения 10) | | | |
| 11. | Средний размер наценки, % | | | |
| 11.1. | в т. ч. по регулируемой деятельности (стр. 3.1/стр. 2.1 х 100), из них: | | | |
| 11.1.1. | при реализации продукции собственного производства (стр. 3.1.1/стр. 2.1.1 х 100) | | | |
| 11.1.2. | при реализации покупных товаров, в т. ч. хлеба (стр. 3.1.2/стр. 2.1.2 х 100) | | | |

Руководитель организации _____ _____ _____

(подпись) (Ф.И.О.) (дата)

М. П.

ПРИЛОЖЕНИЕ 2

**Расшифровка доходов от реализации продукции общественного питания в образовательном учреждении**

| № п/п | Наименование показателя | Ед. изм. | Отчетный период (руб.) | Плановый период (руб.) | Изменение (рост, снижение) (%) (гр. 5 /гр. 4 х 100) |
|---|---|---|---|---|---|
| А | Выручка от реализации продукции общественного питания, в т. ч.: (стр. 1 + + стр. 2 + стр. 3 + стр. 4) | | | | |
| 1. | Выручка от оказания услуг питания | | | | |
| 1.1. | за счет средств бюджета | | | | |
| 1.2. | за счет внебюджетных средств | | | | |
| 2 . | Родительские взносы | | | | |
| 3 . | Выручка по кассе | | | | |
| 4 . | Прочие доходы | | | | |
| Б | Выручка от реализации покупных товаров: | | | | |
| 1. | Выручка по кассе | | | | |
| 2. | Прочие доходы | | | | |

Руководитель организации _____ _____ _____
(подпись) (Ф.И.О.) (дата)

М. П.

ПРИЛОЖЕНИЕ 3

**Данные о стоимости реализованного пищевого сырья, использованного для изготовления продукции собственного производства, стоимости реализованных покупных товаров в мелкой расфасовке, в т. ч. хлеба, в ценах приобретения**

| № п/п | Наименование продуктов питания | Расходы на приобретение пищевого сырья и покупных товаров | | | | | | |
|---|---|---|---|---|---|---|---|---|
| | | отчетный период | | | плановый период | | | изменение (рост/ снижение) (%) (гр. 8/гр. 5 х х 100) |
| | | количество (кг, шт., л) | средневзвешенные цены за ед., руб. (гр. 5/гр. 3) | стоимость реализованных продуктовв ценах приобретения (руб.) | количество (кг, шт., л) | средневзвешенные цены за ед. (руб.) | стоимость реализованных продуктов в ценах приобретения, руб. (гр. 6 х гр. 7) | |
| 1 | 2 | 3 | 4 | 5 | 6 | 7 | 8 | 9 |
| | Молочные продукты, в т. ч.: | | | | | | | |
| | | | | | | | | |
| | Крупы, в т. ч.: | | | | | | | |
| | | | | | | | | |
| | Мука, в т. ч.: | | | | | | | |
| | | | | | | | | |
| | Яйца, в т. ч.: | | | | | | | |
| | | | | | | | | |
| | Рыба, в т. ч.: | | | | | | | |

| 1 | 2 | 3 | 4 | 5 | 6 | 7 | 8 | 9 |
|---|---|---|---|---|---|---|---|---|
| | | | | | | | | |
| | Мясо, в т. ч.: | | | | | | | |
| | | | | | | | | |
| | Овощи, в т. ч.: | | | | | | | |
| | | | | | | | | |
| | Хлебобулочные изделия, в т. ч.: | | | | | | | |
| | | | | | | | | |
| | Прочие (соль, песок, чай и т. д.), в т. ч.: | | | | | | | |
| | | | | | | | | |
| | | | | | | | | |
| | **Итого:** | | | | | | | |

Руководитель организации _____ _____ _____
(подпись) (Ф.И.О.) (дата)

М. П.

ПРИЛОЖЕНИЕ 4

**Расчет расходов на производство и реализацию продукции (товаров) по регулируемой деятельности**

_____
**(наименование предприятия, организации)**

| № п/п | Наименование показателей | Регулируемая деятельность | | | | | |
|---|---|---|---|---|---|---|---|
| | | реализация продукции собственного производства, руб. | | изменение (рост/снижение) (%) (гр. 4/гр. 3 х 100) | реализация покупных товаров, руб. | | изменение (рост/снижение) (%) (гр. 7/гр. 6 х х 100) |
| | | отчетный период | плановый период | | отчетный период | плановый период | |
| 1 | 2 | 3 | 4 | 5 | 6 | 7 | 8 |
| | Издержки: | | | | | | |
| | Прямые расходы (связанные с производством и реализацией продукции собственного производства и покупных товаров) | | | | | | |
| 1. | ФОТ (приложение 5) | | | | | | |
| 2. | Начисления на ФОТ | | | | | | |
| 3. | Аренда зданий, сооружений, оборудования | | | | | | |
| 4. | Содержание зданий, помещений, оборудования | | | | | | |
| 5. | Оплата коммунальных услуг (стр. 7 приложения 6) | | | | | | |
| 6. | Амортизационные отчисления (стр. 1 приложения 7) | | | | | | |
| 7. | Транспортные расходы, в т. ч.: (стр. 7.1 + стр. 7.2 + стр. 7.3 + стр. 7.4) | | | | | | |

| 1 | 2 | 3 | 4 | 5 | 6 | 7 | 8 |
|---|---|---|---|---|---|---|---|
| 7.1. | сторонних организаций | | | | | | |
| 7.2. | расходы на аренду транспорта | | | | | | |
| 7.3. | содержание транспорта, находящегося на балансе предприятия | | | | | | |
| 7.4. | ГСМ (стр. 1 приложения 8) | | | | | | |
| 8. | Материальные затраты | | | | | | |
| 9. | Итого прямых расходов: | | | | | | |
| 10. | Косвенные расходы (часть общехозяйственных расходов) | | | | | | |
| 11. | Удельный вес косвенных расходов в общей сумме издержек (%) (стр. 10 / стр. 12 х 100) | | | | | | |
| **12.** | **Итого издержки (стр. 9 + + стр. 10)** | | | | | | |

Руководитель организации _____ _____ _____
(подпись) (Ф.И.О.) (дата)

М. П.

ПРИЛОЖЕНИЕ 5

## Расчет расходов на ФОТ по регулируемой деятельности

_____
**(наименование предприятия, организации)**

| № п/п | Наименование должности | Количество штатных единиц | Фонд заработной платы в месяц (руб.) | Годовая сумма ФОТ (руб.) |
|---|---|---|---|---|
| 1 | 2 | 3 | 4 | 5 |
| | | | | |
| | | | | |
| | | | | |
| | | | | |
| | | | | |
| | | | | |
| | | | | |
| | | | | |
| | | | | |

Руководитель организации _____ _____ _____
(подпись) (Ф.И.О.) (дата)

М. П.

ПРИЛОЖЕНИЕ 6

**Расчет расходов на оплату коммунальных услуг и содержание объекта**

_____

(наименование предприятия, организации)

| № п/п | Наименование услуг | Отчетный период | | | Плановый период | | | Изменение (рост/ снижение) (гр. 8/гр. 5 х х 100) |
|---|---|---|---|---|---|---|---|---|
| | | количество | цена за ед. (руб.) | сумма, всего (руб.) | количество | цена за ед. (руб.) | сумма, всего (руб.) | |
| 1. | Электроснабжение (кВт./ час) | | | | | | | |
| 2. | Газ (куб. м) | | | | | | | |
| 3. | Теплоснабжение (Гкал) | | | | | | | |
| 4. | Водоснабжение (куб. м) | | | | | | | |
| 5. | Водоотведение (куб. м) | | | | | | | |
| 6. | Вывоз ТБО | | | | | | | |
| **7.** | **Итого по коммунальным услугам:** | | | | | | | |

Руководитель организации _____ _____ _____

(подпись) (Ф.И.О.) (дата)

М. П.

ПРИЛОЖЕНИЕ 7

**Расчет расходов на амортизационные отчисления на восстановление основных производственных фондов**

_____

**(наименование предприятия, организации)**

| № п/п | Показатели | Отчетный период (руб.) | | Плановый период (руб.) | | Изменение (рост/ снижение) (%) (гр. 6 (5)/ гр. 4 (3) х х 100%) |
|---|---|---|---|---|---|---|
| | | приготовление и реализация продукции собственного производства | реализация покупных товаров | приготовление и реализация продукции собственного производства | реализация покупных товаров | |
| 1 | 2 | 3 | 4 | 5 | 6 | 7 |
| 1. | Сумма амортизационных отчислений всего, в т. ч.: | | | | | |
| 1.1. | зданий и сооружений | | | | | |
| 1.2. | машин, оборудования и прочих основных средств | | | | | |
| 1.3. | мебели и инвентаря | | | | | |
| 1.4. | вычислительной и орг. техники | | | | | |
| 1.5. | автотранспорта | | | | | |

Руководитель организации _____ _____ _____

(подпись) (Ф.И.О.) (дата)

М. П.

ПРИЛОЖЕНИЕ 8

## Расчет затрат на оплату горюче-смазочных материалов

_____

(наименование предприятия, организации)

| № п/п | Наименование автотранспортных средств, находящихся на балансе предприятия | Наименование ГСМ | Отчетный период | | | | | Плановый период | | | | | | | | | |
|---|---|---|---|---|---|---|---|---|---|---|---|---|---|---|---|---|---|
| | | | кол-во, л | цена за л., руб. | стоимость, всего, руб. (гр. 4 х гр. 5) | в т. ч. относимые на | | норматив расхода ГСМ на 100 км пробега | нредний пробег в день, км | кол-во дней эксплуатации в период регулирования | средний пробег в период регулирования, км (гр. 11 х гр. 12) | средний расход ГСМ на период регулирования, л (гр. 9 х гр. 12 / 100) | цена за л., руб. | стоимость, всего, руб. (гр.13 х гр.14) | в т. ч. относимые на | | изменение (рост/снижение) (гр. 17 (16)/гр. 8 (7) х 100) |
| | | | | | | приготовление и реализацию продукции собственного производства (руб.) | реализацию покупных товаров (руб.) | | | | | | | | приготовление и реализацию продукции собственного производства, руб. | реализацию покупных товаров, руб. | |
| 1 | 2 | 3 | 4 | 5 | 6 | 7 | 8 | 9 | 10 | 11 | 12 | 13 | 14 | 15 | 16 | 17 | 18 |
| 1. | **Итого:** | | | | | | | | | | | | | | | | |
| 2. | | | | | | | | | | | | | | | | | |
| 3. | | | | | | | | | | | | | | | | | |
| 4. | | | | | | | | | | | | | | | | | |
| 5. | | | | | | | | | | | | | | | | | |
| | | | | | | | | | | | | | | | | | |

Руководитель организации _____ _____ _____

(подпись) (Ф.И.О.) (дата)

М. П.

ПРИЛОЖЕНИЕ 9

## Расчет косвенных расходов

_____

**(наименование предприятия, организации)**

| № п/п | Наименование показателей | Отчетный период | Плановый период | Изменение (рост или снижение), % (гр.4/гр.3 х 100) |
|---|---|---|---|---|
| | Косвенные расходы (не потребляемые в процессе производства и реализации продукции собственного производства и покупных товаров) | | | |
| 1. | ФОТ административно-управленческого и обслуживающего персонала (АУП) | | | |
| 2. | Начисления на ФОТ АУП | | | |
| 3. | Аренда зданий, сооружений, оборудования | | | |
| 4. | Содержание зданий, сооружений, оборудования | | | |
| 5. | Оплата коммунальных услуг | | | |
| 6. | Амортизационные отчисления | | | |
| 7. | Транспортные расходы | | | |
| 8. | Материальные затраты | | | |
| 9. | Прочие | | | |
| 10. | Налоги, сборы | | | |
| 11. | Итого косвенных расходов, в т. ч.: | | | |
| 11.1. | относимые на регулируемую деятельность: | | | |
| 11.1.1. | на производство и реализацию продукции собственного производства | | | |
| 11.1.2. | на реализацию покупных товаров | | | |

Руководитель организации _____ _____ _____

(подпись) (Ф.И.О.) (дата)

М. П.

ПРИЛОЖЕНИЕ 10

## Расчет необходимой прибыли

_____

**(наименование предприятия, организации)**

| № п/п | Наименование расходов из прибыли | Использование прибыли за отчетный период (тыс. руб.) | Сумма прибыли на плановый период, (тыс. руб.) | Изменение (рост/снижение) (%) (гр. 4/гр. 3 х 100) |
|---|---|---|---|---|
| 1 | 2 | 3 | 4 | 5 |
| 1. | Прибыль на развитие производства, в том числе: | | | |
| 1.1. | капитальные вложения | | | |
| 2. | Прибыль на социальное развитие | | | |
| 3. | Прибыль на поощрение | | | |
| 4. | Прибыль на прочие цели | | | |
| 5. | Прибыль до налогообложения, в т. ч. : | | | |
| 5.1. | по регулируемой деятельности: | | | |
| 5.1.1. | на производство и реализацию продукции собственного производства | | | |

| 1 | 2 | 3 | 4 | 5 |
|---|---|---|---|---|
| 5.1.2. | на реализацию покупных товаров | | | |
| 6. | Налоги всего, в том числе: | | | |
| 6.1 . | на производство и реализацию продукции собственного производства | | | |
| 6.2 . | на реализацию покупных товаров | | | |
| 7. | Чистая прибыль, в т. ч.: | | | |
| 7.1 . | по регулируемой деятельности: | | | |
| 7.1.1. | на производство и реализацию продукции собственного производства | | | |
| 7.1.2. | на реализацию покупных товаров | | | |

Руководитель организации _____ _____ _____
(подпись) (Ф.И.О.) (дата)

М. П.

МИНИСТЕРСТВО КУЛЬТУРЫ РЕСПУБЛИКИ КАРЕЛИЯ

**ПРИКАЗ**

15 апреля 2019 г. № 132

г. Петрозаводск

## 927 О проведении первого тура Общероссийского конкурса «Молодые дарования России»

В соответствии с Положением об Общероссийском конкурсе «Молодые дарования России», утвержденным директором Федерального государственного бюджетного профессионального образовательного учреждения «Академическое музыкальное училище при Московской государственной консерватории имени П. И. Чайковского», в целях реализации Указа Президента Российской Федерации от 7 мая 2012 года № 597 «О мероприятиях по реализации государственной социальной политики в части привлечения детского населения к участию в творческих мероприятиях», Указа Президента Российской Федерации от 7 декабря 2015 года № 607 «О мерах государственной поддержки лиц, проявивших выдающиеся способности», постановления Правительства Российской Федерации от 17 ноября 2015 года № 1239 «Об утверждении правил выявления детей, проявивших выдающиеся способности, сопровождения и мониторинг их дальнейшего развития», Комплекса мер по реализации Концепции общенациональной системы выявления и развития молодых талантов на 2015 – 2020 годы, утвержденного Заместителем Председателя Правительства Российской Федерации О. Ю. Голодец от 27 мая 2015 года № 3274п-П8, Концепции развития дополнительного образования детей, утвержденной распоряжением Правительства Российской Федерации от 4 сентября 2014 года № 1726-р, а также сохранения и развития системы художественного образования в Российской Федерации, выявления и поддержки молодых дарований приказываю:

1. Провести первый тур Общероссийского конкурса «Молодые дарования России».

2. Утвердить прилагаемый Порядок проведения первого тура Общероссийского конкурса «Молодые дарования России».

3. Государственному бюджетному профессиональному образовательному учреждению Республики Карелия «Петрозаводский музыкальный колледж имени Карла Эриковича Раутио» (Л. В. Холодкова):

в срок до 24 апреля 2019 года осуществить сбор документов и формирование реестра участников первого тура Общероссийского конкурса «Молодые дарования России»;

в срок до 25 апреля 2019 года предоставить документы и реестр участников первого тура Общероссийского конкурса «Молодые дарования России» в отдел координации деятельности организаций культуры Министерства культуры Республики Карелия.

4. Отделу координации деятельности организаций культуры Министерства культуры Республики Карелия (Т. К. Кордюкова) в срок до 30 апреля 2019 года обеспечить направление документов и реестр участников второго тура Общероссийского конкурса «Молодые дарования России» в Организационный комитет Общероссийского конкурса «Молодые дарования России»

5. Контроль за исполнением настоящего приказа оставляю за собой.

**И. о. Министра В. Н. ЛЕБЕДЕВА**

УТВЕРЖДЕН
приказом
Министерства культуры
Республики Карелия
от 15 апреля 2019 г.
№ 132

## ПОРЯДОК
### проведения первого тура Общероссийского конкурса «Молодые дарования России»

1. Организатором проведения первого тура Общероссийского конкурса «Молодые дарования России» (далее – Конкурс) является Министерство культуры Республики Карелия (далее – Министерство).

2. Конкурс проводится с целью сохранения и развития системы художественного образования в Российской Федерации, выявления и поддержки молодых дарований.

3. Для проведения первого тура Конкурса и определения участников второго тура Конкурса Министерством утверждается состав отборочной комиссии первого тура Конкурса (далее – отборочная комиссия).

4. В Конкурсе могут принимать участие (далее – участники):

обучающиеся в возрасте от 13 до 19 лет включительно на момент проведения Конкурса, которые в процессе обучения достигли высоких результатов, принимают активное участие в творческой деятельности образовательной организации и обучаются по:

дополнительным предпрофессиональным программам в области искусств в организациях дополнительного образования – детских школах искусств, профессиональных образовательных организациях, образовательных организациях высшего образования;

образовательным программам среднего общего образования, интегрированных с образовательными программами в области искусств, в общеобразовательных организациях;

образовательным программам среднего профессионального образования, в том числе интегрированным с образовательными программами среднего общего образования.

5. Конкурс проводится по следующим номинациям:

фортепиано, орган;

оркестровые духовые и ударные инструменты;

оркестровые струнные инструменты;

народные и национальные инструменты;

инструменты эстрадного оркестра;

академическое пение, сольное народное пение, эстрадный вокал (для обучающихся по образовательным программам среднего профессионального образования, в том числе интегрированным с образовательными программами среднего общего образования);

дирижирование оркестром или хором (для обучающихся по образовательным программам среднего профессионального образования, в том числе интегрированным с образовательными программами среднего общего образования);

теория и история музыки (для обучающихся по образовательным программам среднего профессионального образования, в том числе интегрированным с образовательными программами среднего общего образования);

живопись, акварельная живопись;

хореографическое искусство;

театральное, цирковое искусство и искусство эстрады.

6. Для участия в первом туре Конкурса участники представляют следующие документы:

1) заявку участника по форме согласно приложению № 1 к настоящему Порядку (на бумажном носителе и в формате .doc/.docx на электронном цифровом носителе);

2) творческую биографию участника на бумажном носителе и в формате .pdf или .jpeg на электронном цифровом носителе, с обязательным указанием:

полного наименования образовательной организации с почтовым адресом, номера телефона, факса, адреса электронной почты;

фамилии, имени, отчества (последнее – при наличии) участника;

номинации;

класса (курса);

вида образовательной программы, по которой обучается участник;

номера телефона, адреса электронной почты участника;

имеющихся у участника творческих достижений, в том числе званий лауреата или дипломанта всероссийских и международных конкурсов, фестивалей, олимпиад, выставок, полученных за последние три года;

фамилии, имени, отчества преподавателя и имеющихся у преподавателя почетных званий и государственных наград;

3) копии дипломов (при их наличии) всероссийских и международных конкурсов, фестивалей, олимпиад, выставок, полученных участником за последние три года, подтверждающие информацию, изложенную в творческой биографии (в формате .pdf или .jpeg на электронном цифровом носителе);

4) копию свидетельства о рождении/паспорта с регистрацией места проживания участника (в формате .pdf или .jpeg на электронном цифровом носителе);

5) разрешение (заявление) на обработку персональных данных, с учетом требований законодательства Российской Федерации по форме согласно приложению № 1 к настоящему Порядку (в формате .pdf или .jpeg на электронном цифровом носителе);

6) для участников в номинациях «фортепиано», «орган», «оркестровые духовые и ударные инструменты», «оркестровые струнные инструменты», «народные и национальные инструменты», «инструменты эстрадного оркестра», «академическое пение», «сольное народное пение», «эстрадный вокал», «дирижирование оркестром или хором», «хореографическое искусство», «театральное, цирковое искусство и искусство эстрады»:

видеопрезентацию фрагмента сольного выступления участника (на концерте, в хореографической постановке, цирковом или театральном представлении, театральном монологе) продолжительностью до 15 минут (в формате .DVD/.AVI/.MPEG4 на электронном цифровом носителе);

репертуар с указанием хронометража каждого номера (в формате .doc/.docx на электронном цифровом носителе);

7) для участников в номинации «теория и история музыки»: копию курсовой работы (в формате .pdf на электронном цифровом носителе), выполненной в рамках освоения образовательной программы в области теории или истории музыки, с двумя отзывами (рецензиями) на нее (внутренними или внешними) (в формате .pdf или .jpeg на электронном цифровом носителе);

8) для участников в номинации «живопись, акварельная живопись»: фотопрезентацию работ, выполненных за последние три года (не менее 10 работ) в формате .pdf или .pptx на электронном цифровом носителе).

7. Документы, указанные в пункте 6 настоящего Порядка, представляются в срок до 24 апреля 2019 года по адресу: ГБПОУ РК «Петрозаводский музыкальный колледж им. К. Э. Раутио», ул. Свердлова, д. 25, г. Петрозаводск, 185035 (с пометкой «конкурс «Молодые дарования России»).

8. Отбор участников второго тура Конкурса проходит в срок до 30 апреля 2019 года на заседании отборочной комиссии. Заседание отборочной комиссии считается правомочным, если на нем присутствуют не менее 2/3 членов отборочной комиссии. Решение отборочной комиссии принимается открытым голосованием простым большинством голосов членов отборочной комиссии по следующим критериям:

соответствие предмета деятельности участника требованиям пунктов 5 и 6 настоящего Порядка;

достижения в творческой деятельности участника за последние три года: победы на всероссийских и международных конкурсах, фестивалях, олимпиадах, выставках.

9. Отборочная комиссия принимает решение о результатах первого тура Конкурса и формирует список участников второго тура:

по каждой номинации не более 2 кандидатур участников – обучающихся по дополнительным предпрофессиональным программам в области искусств в организациях дополнительного образования – детских школах искусств, профессиональных образовательных организациях, образовательных организациях высшего образования;

по каждой номинации не более 2 кандидатур участников – обучающихся по образовательным программам среднего общего образования, интегрированных с образовательными программами в области искусств, в общеобразовательных организациях, образовательным программам среднего профессионального образования, в том числе интегрированным с образовательными программами среднего общего образования.

10. Протокол решения отборочной комиссии и документы участников второго тура Конкурса направляются Министерством в организационный комитет Конкурса до 30 апреля 2019 года.

ПРИЛОЖЕНИЕ № 1
к Порядку проведения
первого тура
Общероссийского конкурса
«Молодые дарования России»

**РАЗРЕШЕНИЕ**
**на обработку персональных данных**

Я, _____ ,
(Ф.И.О. родителя или законного представителя)
паспорт_____, выдан _____
(серия, номер) (когда, кем)
_____,
(в случае опекунства/попечительства указать реквизиты документа, на основании которого осуществляется опека или попечительство)
проживающий по адресу: _____
даю согласие на обработку персональных данных моего ребенка _____
_____
(фамилия, имя, отчество ребенка)

паспорт/свидетельство о рождении _____ _____, выдан _____,
(серия, номер) (когда, кем)
проживающего по адресу: _____ .

Министерству культуры Республики Карелия, Министерству культуры Российской Федерации, Федеральному государственному бюджетному профессиональному образовательному учреждению «Академическое музыкальное училище при Московской государственной консерватории имени П. И. Чайковского» для обеспечения участия ребенка в Общероссийском конкурсе «Молодые дарования России».

Обработка персональных данных осуществляется в соответствии с положениями Федерального закона № 152-ФЗ «О персональных данных» от 27.07.2006 г.

Данное согласие вступает в силу со дня его подписания и действует до окончания Общероссийского конкурса «Молодые дарования России».

_____ _____
(личная подпись) (дата)

ПРИЛОЖЕНИЕ № 2
к Порядку проведения
первого тура
Общероссийского конкурса
«Молодые дарования России»

**ЗАЯВКА**
**на участие в первом туре Общероссийского конкурса «Молодые дарования России»**

| | |
|---|---|
| Ф.И.О. участника | |
| Номинация / инструмент | |
| Дата рождения | |
| Полных лет | |
| Полное наименование образовательной организации | |
| Адрес образовательной организации | |
| Телефон образовательной организации | |
| Адрес электронной почты образовательной организации | |
| Полное наименование образовательной программы | |
| Класс/курс | |
| Номер телефона участника | |
| Адрес электронной почты участника | |

МИНИСТЕРСТВО ЭКОНОМИЧЕСКОГО РАЗВИТИЯ И ПРОМЫШЛЕННОСТИ
РЕСПУБЛИКИ КАРЕЛИЯ

## ПРИКАЗ

19 апреля 2019 г. № 104-А

г. Петрозаводск

## 928 О внесении изменения в приказ Министерства экономического развития Республики Карелия от 20 мая 2010 года № 146-А

Приказываю:

Внести изменение в приказ Министерства экономического развития Республики Карелия от 20 мая 2010 года № 146-А «Об утверждении Перечня должностей государственной гражданской службы Республики Карелия в Министерстве экономического развития и промышленности Республики Карелия, исполнение должностных обязанностей по которым связано с использованием сведений, составляющих государственную тайну, при назначении на которые конкурс может не проводиться», зарегистрированный в Администрации Главы Республики Карелия 7 июня 2010 года за № 982 (Собрание законодательства Республики Карелия, 2010, № 6, ст. 754; 2011, № 1, ст. 75; № 9, ст. 1521; № 11, ст. 1953; 2013, № 2, ст. 334; 2015, № 4, ст. 788; 2016, № 10, ст. 2236; 2017, № 9, ст. 1864; 2018, № 1, ст.147, № 3, ст. 621), изложив в новой прилагаемой редакции перечень должностей государственной гражданской службы Республики Карелия в Министерстве экономического развития и промышленности Республики Карелия, исполнение должностных обязанностей по которым связано с использованием сведений, составляющих государственную тайну, при назначении на которые конкурс может не проводиться.

**Министр П. В. БУРЕНКОВ**

ПРИЛОЖЕНИЕ
к приказу Министерства
экономического развития
и промышленности
Республики Карелия
от 19 апреля 2019 г.
№ 104-А

## ПЕРЕЧЕНЬ
**должностей государственной гражданской службы Республики Карелия в Министерстве экономического развития и промышленности Республики Карелия, исполнение должностных обязанностей по которым связано с использованием сведений, составляющих государственную тайну, при назначении на которые конкурс может не проводиться**

1. Первый заместитель Министра.
2. Заместитель Министра.
3. Заместитель Министра.
4. Начальник отдела мобилизационной подготовки экономики.
5. Главный специалист отдела мобилизационной подготовки экономики.
6. Ведущий специалист отдела мобилизационной подготовки экономики.
7. Начальник управления промышленной политики.
8. Начальник отдела промышленности и торговли.
9. Заместитель начальника отдела промышленности и торговли.
10. Ведущий специалист отдела промышленности и торговли.
11. Начальник отдела правовой работы и лицензирования.
12. Начальник отдела международного сотрудничества.
13. Консультант отдела международного сотрудничества.
14. Главный специалист отдела государственных услуг и защиты информации.

МИНИСТЕРСТВО ИМУЩЕСТВЕННЫХ И ЗЕМЕЛЬНЫХ ОТНОШЕНИЙ
РЕСПУБЛИКИ КАРЕЛИЯ

**ПРИКАЗ**

15 апреля 2019 г. № 63

г. Петрозаводск

## 929 Об утверждении Порядка согласования Министерством имущественных и земельных отношений Республики Карелия решения о списании имущества, закрепленного на праве оперативного управления за государственными учреждениями Республики Карелия и хозяйственного ведения за государственными унитарными предприятиями Республики Карелия

В соответствии с требованиями Закона Республики Карелия от 6 июня 2000 года № 414-ЗРК «Об управлении и распоряжении государственным имуществом Республики Карелия», а также в целях повышения эффективности использования имущества, находящегося в собственности Республики Карелия, упорядочения процедуры списания недвижимого имущества (включая объекты незавершенного строительства) и особо ценного движимого имущества, закрепленного на праве оперативного управления за государственными учреждениями и хозяйственного ведения за государственными унитарными предприятиями Республики Карелия, приказываю:

1. Утвердить прилагаемые:

Порядок согласования решения о списании имущества, закрепленного на праве оперативного управления за государственными учреждениями Республики Карелия и хозяйственного ведения за государственными унитарными предприятиями Республики Карелия, согласно приложению № 1;

перечень документов, необходимых для согласования решения о списании недвижимого имущества (включая объекты незавершенного строительства), закрепленного на праве оперативного управления за государственными учреждениями Республики Карелия и хозяйственного ведения за государственными унитарными предприятиями Республики Карелия, согласно приложению № 2;

перечень документов, необходимых для согласования решения о списании особо ценного движимого имущества, закрепленного на праве оперативного управления за государственными учреждениями Республики Карелия, согласно приложению № 3;

перечень документов, необходимых для согласования решения о списании движимого имущества, балансовой стоимостью равной или более 100 тысяч рублей (кроме автотранспортных средств), признанного непригодным для дальнейшего использования по целевому назначению, выбывшего вследствие гибели или уничтожения, невозможности установления его местонахождения, согласно приложению № 4.

2. Признать утратившими силу:

приказ Министерства природных ресурсов Республики Карелия от 28 апреля 2008 года № 128 «Об утверждении Порядка согласования Министерством природных ресурсов Республики Карелия списания с баланса объектов основных средств в органах государственной власти Республики Карелия и государственных учреждениях Республики Карелия» (Собрание законодательства Республики Карелия, 2008, № 5, ст. 676), зарегистрированный Администрацией Главы Республики Карелия 20 мая 2008 года № 587;

пункт 4 приказа Государственного комитета Республики Карелия по управлению государственным имуществом и размещению заказов для государственных нужд от 11 января 2011 года № 1 «О внесении изменений в Приказ Министерства промышленности и природных ресурсов Республики Карелия от 24 октября 2007 года № 433 и отдельные приказы Министерства природных ресурсов Республики Карелия» (Собрание законодательства Республики Карелия, 2011, № 1, ст. 91), зарегистрированного в Государственном правовом комитете Республики Карелия 20 января 2011 года № 1157.

**Министр С. Ю. ЩЕБЕКИН**

ПРИЛОЖЕНИЕ № 1
к приказу
Министерства имущественных
и земельных отношений
Республики Карелия
от 15 апреля 2019 г.
№ 63

## ПОРЯДОК
**согласования решения о списании имущества, закрепленного на праве оперативного управления за государственными учреждениями Республики Карелия и на праве хозяйственного ведения за государственными унитарными предприятиями Республики Карелия**

1. Настоящий Порядок определяет организацию деятельности по согласованию Министерством имущественных и земельных отношений Республики Карелия (далее – Министерство) решения о списании имущества, закрепленного на праве оперативного управления за государственными учреждениями Республики Карелия и на праве хозяйственного ведения за государственными унитарными предприятиями Республики Карелия (далее – имущество, учреждения, предприятия).

Для целей настоящего порядка установить, что:

1.1. Списание недвижимого имущества (включая объекты незавершенного строительства), независимо от балансовой стоимости, учреждения и предприятия согласовывают с отраслевым органом исполнительной власти Республики Карелия и Министерством имущественных и земельных отношений Республики Карелия.

1.2. Списание движимого имущества балансовой стоимостью, равной или более 100 тысяч рублей, особо ценного движимого имущества и автотранспортных средств учреждения согласовывают с отраслевым органом исполнительной власти Республики Карелия и Министерством имущественных и земельных отношений Республики Карелия.

1.3. Решение о списании иного движимого имущества учреждения и предприятия принимают самостоятельно.

2. Решение о согласовании либо об отказе в согласовании решения о списании имущества принимается заместителем Министра в соответствии с распределением компетенции и оформляется письмом Министерства.

3. Все представляемые копии документов должны быть заверены подписью руководителя (или уполномоченного им лица) учреждения (предприятия) и печатью учреждения (предприятия).

4. В случаях представления документов не в полном объеме либо ненадлежащего оформления таких документов Министерство возвращает их в учреждение (предприятие), направившее документы, с указанием причин возврата.

5. Комплект документов рассматривается в течение 30 дней со дня его поступления в Министерство.

6. В случае принятия заместителем Министра в соответствии с распределением компетенции решения о согласовании решения о списании имущества поступившие в Министерство документы не возвращаются и остаются на хранении в Министерстве.

7. Решение о согласовании либо об отказе в согласовании решения о списании имущества, оформленное письмом Министерства, направляется в учреждение (предприятие) не позднее срока, указанного в пункте 5 настоящего Порядка.

ПРИЛОЖЕНИЕ № 2
к приказу
Министерства имущественных
и земельных отношений
Республики Карелия
от 15 апреля 2019 г.
№ 63

## ПЕРЕЧЕНЬ
**документов, необходимых для согласования решения о списании недвижимого имущества (включая объекты незавершенного строительства), закрепленного на праве оперативного управления за государственными учреждениями Республики Карелия и на праве хозяйственного ведения за государственными унитарными предприятиями Республики Карелия**

1. Для согласования Министерством имущественных и земельных отношений (далее – Министерство) решения о списании недвижимого имущества (включая объекты незавершенного строительства),

закрепленного на праве оперативного управления за государственными учреждениями Республики Карелия и на праве хозяйственного ведения за государственными унитарными предприятиями Республики Карелия (далее – учреждения (предприятия), учреждениям (предприятиям) необходимо представлять в Министерство следующие документы:

1.1. Заявление учреждения (предприятия), подписанное руководителем (уполномоченным им лицом) и согласованное с органом исполнительной власти Республики Карелия, в компетенции которого находятся полномочия по координации и регулированию деятельности в соответствующих отраслях экономики и социальной сферы республики, содержащее полное наименование учреждения и перечень представленных документов. Заявление также должно содержать информацию о том, что после списания деятельность учреждения не будет существенно затруднена.

1.2. Перечень объектов недвижимого имущества, подлежащих списанию, включающий:

а) номер по порядку;

б) наименование объекта недвижимого имущества;

в) инвентарный номер объекта недвижимого имущества;

г) кадастровый номер объекта недвижимого имущества;

д) год ввода в эксплуатацию (год выпуска) объекта недвижимого имущества;

е) балансовую стоимость объекта недвижимого имущества;

ж) остаточную стоимость объекта недвижимого имущества на момент принятия решения о списании;

з) кадастровую стоимость объекта недвижимого имущества;

и) срок полезного использования, установленный для данного объекта недвижимого имущества;

к) срок фактического использования на момент принятия решения о списании.

1.3. Документ, содержащий сведения о стоимости (кадастровой стоимости) объекта незавершенного строительства на момент принятия решения о списании.

1.4. Фотоматериалы.

1.5. Копия приказа о создании постоянно действующей комиссии по подготовке и принятию решения о списании имущества (далее – Комиссия) с приложением положения о данной Комиссии и ее состава, утвержденные приказом руководителя соответствующего учреждения в случае, если такая Комиссия создается впервые, либо в случае, если в ее положение либо в состав внесены изменения.

1.6. Копия оформленного Комиссией акта о списании недвижимого имущества, содержащего информацию о состоянии имущества (непригодности основных средств к дальнейшему использованию, невозможности и неэффективности восстановления, возможности использования отдельных узлов, деталей, конструкций и материалов от имущества).

При списании объектов недвижимого имущества в связи с новым их строительством, реконструкцией и сносом старых в актах о списании недвижимого имущества необходима ссылка на проектную документацию (выписку из нее), предусматривающую снос объекта недвижимого имущества в целях нового строительства, прошедшую экспертизу в порядке, установленном законодательством Российской Федерации.

1.7. Копия инвентарной карточки учета объекта основных средств.

1.8. Заверенная руководителем копия заключения о техническом состоянии объекта недвижимого имущества, подтверждающего его непригодность к восстановлению и дальнейшему использованию, выданного компетентной организацией, а в предусмотренных Федеральным законом от 4 мая 2011 года № 99-ФЗ «О лицензировании отдельных видов деятельности» случаях имеющей лицензию на соответствующий вид деятельности, подтверждающего непригодность недвижимого имущества (в котором указываются наименование, тип, инвентарный, регистрационный номер, год постройки, дата закрепления за учреждением (предприятием), дата ввода в эксплуатацию, цели и условия использования объекта недвижимого имущества, подробное описание основных дефектов, причины их возникновения, техническое состояние основных конструктивных элементов, а также должны быть приложены фотографии объектов недвижимого имущества, скрепленные печатью технического эксперта).

2. В случае списания объектов недвижимого имущества, пришедших в негодность в результате чрезвычайной ситуации, кроме документов, перечисленных в пункте 1 настоящего Перечня, к сопроводительному письму дополнительно прилагаются копии справок органов исполнительной власти субъектов Российской Федерации или территориальных органов МЧС России, подтверждающих факт чрезвычайной ситуации с перечнем объектов недвижимого имущества, пострадавших от этих бедствий, с краткой характеристикой ущерба.

3. В случае списания объектов недвижимого имущества в результате причинения ущерба, кроме документов, перечисленных в пункте 1 настоящего Перечня, к сопроводительному письму дополнительно прилагаются копии:

а) постановлений о возбуждении уголовного дела, о прекращении уголовного дела, вынесенных уполномоченным должностным лицом правоохранительного органа, или иных документов, подтверждающих принятие мер по защите интересов или возмещению причиненного ущерба;

б) приказа учреждения о принятии мер в отношении виновных лиц (работников учреждения), допустивших повреждение объекта основных средств;

в) справки о стоимости нанесенного ущерба;

г) справок учреждения о возмещении ущерба виновными лицами (в случае возмещения ущерба).

ПРИЛОЖЕНИЕ № 3
к приказу
Министерства имущественных
и земельных отношений
Республики Карелия
от 15 апреля 2019 г.
№ 63

## ПЕРЕЧЕНЬ
## документов, необходимых для согласования решения о списании особо ценного движимого имущества, закрепленного на праве оперативного управления за государственными учреждениями Республики Карелия

1. Для согласования Министерством имущественных и земельных отношений (далее – Министерство) решения о списании особо ценного движимого имущества, закрепленного на праве оперативного управления за государственными учреждениями Республики Карелия (далее – учреждения), необходимо представить в Министерство следующие документы:

1.1. Заявление учреждения, подписанное руководителем (уполномоченным им лицом) и согласованное с органом исполнительной власти Республики Карелия, в компетенции которого находятся полномочия по координации и регулированию деятельности в соответствующих отраслях экономики и социальной сферы республики, содержащее полное наименование учреждения, перечень представленных документов, причины списания. Заявление также должно содержать информацию о том, что после списания деятельность учреждения не будет существенно затруднена.

1.2. Перечень объектов особо ценного движимого имущества, подлежащих списанию, включающий:

а) номер по порядку;

б) наименование объекта особо ценного движимого имущества (тип, марка, для автотранспортных средств – модель и регистрационный номер);

в) инвентарный номер объекта особо ценного движимого имущества;

г) год ввода в эксплуатацию (год выпуска) объекта особо ценного движимого имущества;

д) балансовую стоимость объекта особо ценного движимого имущества;

е) остаточную стоимость объекта особо ценного движимого имущества на момент принятия решения о списании;

ж) срок полезного использования, установленный для данного объекта особо ценного движимого имущества;

з) срок фактического использования на момент принятия решения о списании.

1.3. Копия приказа о создании постоянно действующей комиссии по подготовке и принятию решения о списании имущества (далее – Комиссия) с приложением положения о данной Комиссии и ее состава, утвержденные приказом руководителя соответствующего учреждения в случае, если такая Комиссия создается впервые, либо в случае, если в ее положение либо в состав внесены изменения.

1.4. Технико-экономическое обоснование необходимости и целесообразности списания объектов особо ценного движимого имущества.

1.5. Акт о списании особо ценного движимого имущества, полностью оформленный и содержащий все подписи Комиссии.

1.6. Копия инвентарной карточки учета объекта основных средств.

1.7. Копия экспертного заключения о техническом состоянии объекта особо ценного движимого имущества, подтверждающего его непригодность к восстановлению и дальнейшей эксплуатации (в котором указываются наименование, тип, марка, модель, инвентарный, заводской, регистрационный номера, год изготовления, дата закрепления за учреждением, дата ввода в эксплуатацию, цели и условия использования объекта особо ценного движимого имущества, балансовая стоимость объекта особо ценного движимого имущества на момент принятия решения о списании, остаточная стоимость объекта особо ценного движимого имущества на момент принятия решения о списании, срок полезного использования, установленный для данного объекта особо ценного движимого имущества, и срок фактического использования на момент принятия решения о списании, подробное описание основных дефектов, причины их возникновения, техническое состояние основных узлов, частей, деталей

и конструктивных элементов, а также необходимо наличие расчета эффективности восстановительного ремонта с обоснованием).

1.8. Копия паспорта транспортного средства (для автотранспортного средства).

1.9. Копия свидетельства о государственной регистрации (для автотранспортного средства).

1.10. Сведения о прохождении последнего техосмотра (для автотранспортного средства).

2. При списании автотранспортных средств, выбывших вследствие аварии, дорожно-транспортного происшествия, кроме документов, перечисленных в пункте 1 настоящего перечня, к сопроводительному письму прилагаются копии:

а) акта об аварии, выданного уполномоченным органом;

б) акта о дорожно-транспортном происшествии, выданного уполномоченным должностным лицом правоохранительного органа;

в) справок учреждения о стоимости нанесенного ущерба;

г) постановления по делу об административном правонарушении, вынесенного уполномоченным должностным лицом правоохранительного органа или судьей;

д) постановлений о возбуждении уголовного дела, о прекращении уголовного дела, вынесенных уполномоченным должностным лицом правоохранительного органа, или иных документов, подтверждающих принятие мер по защите интересов или возмещению причиненного ущерба;

е) приказа учреждения о принятии мер в отношении виновных лиц (работников учреждения), допустивших повреждение объекта особо ценного движимого имущества.

3. В случае списания объектов особо ценного движимого имущества, пришедших в негодность в результате чрезвычайной ситуации, кроме документов, перечисленных в пункте 1 настоящего Перечня, к сопроводительному письму дополнительно прилагаются справки органов исполнительной власти субъектов Российской Федерации или территориальных органов МЧС России, подтверждающие факт чрезвычайной ситуации с перечнем объектов основных средств, пострадавших от таких ситуаций, с краткой характеристикой ущерба.

4. В случае списания объектов особо ценного движимого имущества в результате хищения или нанесения ущерба, кроме документов, перечисленных в пункте 1 настоящего Перечня, к сопроводительному письму дополнительно прилагаются копии:

а) постановлений о возбуждении уголовного дела, о прекращении уголовного дела, вынесенных уполномоченным должностным лицом правоохранительного органа, или иных документов, подтверждающих принятие мер по защите интересов или возмещению причиненного ущерба;

б) приказа учреждения о принятии мер в отношении виновных лиц (работников учреждения), допустивших повреждение объекта основных средств;

в) справки о стоимости нанесенного ущерба;

г) справок учреждения о возмещении ущерба виновными лицами (в случае возмещения ущерба).

5. В случае необходимости списания части движимого имущества балансовой стоимостью более 100 тысяч рублей (кроме автотранспортных средств) предварительно необходимо осуществить раздел и выделение этой части в качестве индивидуального объекта учета.

ПРИЛОЖЕНИЕ № 4
к приказу
Министерства имущественных
и земельных отношений
Республики Карелия
от 15 апреля 2019 г.
№ 63

## ПЕРЕЧЕНЬ
**документов, необходимых для согласования решения о списании движимого имущества, балансовой стоимостью равной или более 100 тысяч рублей (кроме автотранспортных средств), признанного непригодным для дальнейшего использования по целевому назначению, выбывшего вследствие гибели или уничтожения, невозможности установления его местонахождения**

1. Решение о согласовании списания движимого имущества балансовой стоимостью более 100 тысяч рублей (кроме автотранспортных средств), закрепленного на праве оперативного управления за государственными учреждениями Республики Карелия, принимается на основании следующих документов:

1.1. Заявление учреждения, подписанное руководителем (уполномоченным им лицом) и согласованное с органом исполнительной власти Республики Карелия, в компетенции которого находятся полномочия по координации и регулированию деятельности в соответствующих отраслях экономики

и социальной сферы республики, содержащее полное наименование учреждения, перечень представленных документов, причины списания движимого имущества балансовой стоимостью более 100 тысяч рублей (кроме автотранспортных средств). Заявление также должно содержать информацию о том, что после списания деятельность учреждения не будет существенно затруднена.

1.2. Перечень объектов движимого имущества балансовой стоимостью более 100 тысяч рублей (кроме автотранспортных средств) (данные должны быть внесены из актов о списании объектов основных средств).

В перечне объектов движимого имущества балансовой стоимостью более 100 тысяч рублей (кроме автотранспортных средств) указывается:

а) номер по порядку;

б) наименование объекта движимого имущества;

в) инвентарный номер объекта движимого имущества в случае его присвоения;

г) год ввода в эксплуатацию (год выпуска) объекта движимого имущества;

д) балансовая стоимость объекта движимого имущества на момент принятия решения о списании;

е) остаточная стоимость объекта движимого имущества на момент принятия решения о списании;

ж) срок полезного использования, установленный для данного объекта движимого имущества, и срок фактического использования на момент принятия решения о его списании.

1.3. Копия приказа о создании постоянно действующей комиссии по подготовке и принятию решения о списании объектов имущества (далее – Комиссия) с приложением положения о данной Комиссии и ее состава, утвержденные приказом руководителя соответствующего учреждения в случае, если такая Комиссия создается впервые, либо в случае, если в ее положение либо в состав внесены изменения.

1.4. Подписанный Комиссией акт о списании движимого имущества балансовой стоимостью более 100 тысяч рублей (кроме автотранспортных средств).

1.5. Технико-экономическое обоснование необходимости и целесообразности списания движимого имущества балансовой стоимостью более 100 тысяч рублей (кроме автотранспортных средств), подписанное руководителем (уполномоченным им лицом).

1.6. Копия инвентарной карточки учета основных средств.

1.7. Заключение технической экспертизы независимого эксперта (далее – техническое заключение) с приложением документов, подтверждающих его полномочия по осуществлению соответствующей деятельности на территории Российской Федерации.

В техническом заключении указываются наименование, тип, марка, модель, инвентарный номер, заводской номер, регистрационный номер, год изготовления, дата ввода в эксплуатацию, цели и условия объекта, подробное описание основных дефектов, причины их возникновения, техническое состояние основных узлов, частей, деталей и конструктивных элементов. В техническом заключении необходимо наличие расчета эффективности восстановительного ремонта с обоснованием.

1.8. Копия технического паспорта объекта движимого имущества балансовой стоимостью более 100 тысяч рублей (кроме автотранспортных средств), в случае отсутствия – письмо в произвольной форме с указанием причин отсутствия технического паспорта.

2. В случае списания движимого имущества балансовой стоимостью более 100 тысяч рублей (кроме автотранспортных средств), признанного непригодным в результате чрезвычайной ситуации, кроме перечисленных в пункте 1 настоящего Перечня документов, дополнительно прилагаются справки, выданные соответствующими органами исполнительной власти субъектов Российской Федерации или территориальными органами МЧС России, подтверждающие факт чрезвычайной ситуации с указанием объектов движимого имущества, пострадавших от этих бедствий, с краткой характеристикой ущерба.

3. В случае списания движимого имущества балансовой стоимостью более 100 тысяч рублей (кроме автотранспортных средств) в результате хищения, нанесения ущерба, кроме перечисленных в пункте 1 настоящего Перечня документов, дополнительно прилагаются копии:

а) постановлений о возбуждении уголовного дела, о прекращении уголовного дела, вынесенных уполномоченным должностным лицом правоохранительного органа, или иных документов, подтверждающих принятие мер по защите интересов или возмещению причиненного ущерба;

б) приказа учреждения о принятии мер в отношении виновных лиц (работников учреждения), допустивших повреждение движимого имущества балансовой стоимостью более 100 тысяч рублей (кроме автотранспортных средств);

в) справки о стоимости нанесенного ущерба;

г) справок учреждения о возмещении ущерба виновными лицами (в случае возмещения ущерба).

4. В случае необходимости списания части движимого имущества балансовой стоимостью более 100 тысяч рублей (кроме автотранспортных средств) предварительно необходимо осуществить раздел и выделение этой части в качестве индивидуального объекта учета.

МИНИСТЕРСТВО ПРИРОДНЫХ РЕСУРСОВ И ЭКОЛОГИИ
РЕСПУБЛИКИ КАРЕЛИЯ

**ПРИКАЗ**

17 апреля 2019 г. № 743

г. Петрозаводск

## 930 О начале пожароопасного сезона 2019 года

В соответствии с п. 490 Правил противопожарного режима в Российской Федерации, утвержденных постановлением Правительства Российской Федерации от 25 апреля 2012 года № 390 «О противопожарном режиме», исходя из природно-климатических особенностей, связанных с прогнозируемым сходом снежного покрова в лесах на территории Республики Карелия, приказываю:

1. Установить начало пожароопасного сезона с 1 мая 2019 года на территории муниципальных образований: Олонецкий национальный муниципальный район, Кондопожский муниципальный район, Лахденпохский муниципальный район, Медвежьегорский муниципальный район, Питкярантский муниципальный район, Сегежский муниципальный район, Сортавальский муниципальный район, Петрозаводский городской округ, Пряжинский национальный муниципальный район, Прионежский муниципальный район, Пудожский муниципальный район, Суоярвский муниципальный район.

2. Установить начало пожароопасного сезона с 9 мая 2019 года на территории муниципальных образований: Лоухский муниципальный район, Калевальский национальный район, Кемский муниципальный район, Беломорский муниципальный район, Муезерский муниципальный район, Костомукшский городской округ.

**Министр А. А. ЩЕПИН**

МИНИСТЕРСТВО ЭКОНОМИЧЕСКОГО РАЗВИТИЯ И ПРОМЫШЛЕННОСТИ
РЕСПУБЛИКИ КАРЕЛИЯ

**ПРИКАЗ**

19 апреля 2019 г. № 105-А

## 931 О внесении изменений в приказ Министерства экономического развития Республики Карелия от 30 октября 2013 года № 202-А

Приказываю:

внести в типовую форму инвестиционного соглашения по предоставлению инвесторам налоговых льгот по региональным налогам, а также преимуществ в виде установления пониженной ставки налога на прибыль организаций в части, зачисляемой в бюджет Республики Карелия, утвержденную приказом Министерства экономического развития Республики Карелия от 30 октября 2013 года № 202-А «Об утверждении типовой формы инвестиционного соглашения по предоставлению инвесторам налоговых льгот по региональным налогам, а также преимуществ в виде установления пониженной ставки налога на прибыль организаций в части, зачисляемой в бюджет Республики Карелия» (Собрание законодательства Республики Карелия, 2013, № 11, ст. 2158; 2015, № 7, ст. 1480; 2016, № 6 (часть II), ст. 1407, № 9, ст. 2049), следующие изменения:

1. В преамбуле:

– слова «Министерство экономического развития Республики Карелия» заменить словами «Министерство экономического развития и промышленности Республики Карелия»;

– слова «Положения о Министерстве экономического развития Республики Карелия» заменить словами «Положения о Министерстве экономического развития и промышленности Республики Карелия».

2. Пункт 1.1 изложить в следующей редакции:

«1.1. Предметом Соглашения является предоставление Инвестору налоговых льгот по региональным налогам:

– _____ (указать вид и размер налоговых льгот) и (или) пониженной ставки налога на прибыль организаций в части, зачисляемой в бюджет Республики Карелия, в соответствии с Законом Республики Карелия от 30.12.2018 г. № 384-ЗРК «О налогах (ставках налогов) на территории Республики Карелия» (далее – Налоговые льготы) с __ _____ 20__года по __ _____ 20__года при реализации инвестиционного проекта _____ (далее – Инвестиционный проект) с дисконтированным сроком окупаемости инвестиций с учетом инвестиционной фазы в условиях налоговых льгот _____ лет (_____ месяцев).».

3. Пункт 1.3 изложить в следующей редакции:

«1.3. С момента заключения настоящего Соглашения Инвестор реализует вышеуказанный инвестиционный проект по месту его нахождения на территории Республики Карелия или по месту нахождения филиала Инвестора на территории Республики Карелия _____ (далее – Филиал) при предоставлении налоговых льгот.».

4. Пункт 2.1 изложить в следующей редакции:

«2.1. Условиями предоставления Инвестору Налоговой льготы являются:

– реализация Инвестиционного проекта в объеме инвестиционных вложений _____ рублей (сумма понесенных в рамках проекта затрат подтверждается платежными поручениями по осуществлению оплаты авансов и окончательных платежей за приобретение оборудования, материалов, работ, услуг);

– реализация Инвестиционного проекта Инвестором не ниже показателей бизнес-плана по выручке и чистой прибыли/для Филиала – не ниже показателей бизнес-плана по выручке. Процент отклонения в сторону уменьшения фактических показателей реализуемого Инвестиционного проекта от показателей бизнес-плана в течение отчетного года не должен превышать более 25%;

– поступления в доход бюджета Республики Карелия и местного бюджета от реализации Инвестиционного проекта в соответствии с бизнес-планом в период с __ _____ 20__ года_ до __ _____ 20__ года_ составят_____ рублей;

– отсутствие у Инвестора/Филиала недоимки по налогам и сборам в бюджет Республики Карелия и местные бюджеты с начала календарного года по первое число месяца, следующего за налоговым периодом (на 1 января);

– выполнение Инвестором положений пункта 3.1 Соглашения;

– срок реализации инвестиционного проекта не должен превышать указанный в пункте 1.1 настоящего Соглашения.».

5. В пункте 2.2:

– слова «Налоговые льготы по региональным налогам и пониженная ставка налога на прибыль организаций в части, зачисляемой в бюджет Республики Карелия, предоставляемые Инвестору» заменить словами «Налоговые льготы»;

– слова «при отсутствии увеличения» заменить словами «при отсутствии у Инвестора/Филиала увеличения».

6. Пункт 3.1 изложить в следующей редакции:

«3.1. Инвестор обязуется:

– осуществлять реализацию вышеуказанного инвестиционного проекта в соответствии с представленным бизнес-планом;

– ежегодно, в срок до 1 июля представлять в Министерство копию отчета аудиторской организации или индивидуального аудитора об исполнении условий настоящего Соглашения по инвестиционной деятельности;

– предоставлять в Министерство расчет окупаемости инвестиционного проекта и промежуточную бухгалтерскую (финансовую) отчетность Инвестора/Филиала за отчетный период менее отчетного года в составе, установленном федеральными стандартами в соответствии с законодательством Российской Федерации, по состоянию на 31 марта до 10 мая, на 30 июня до 10 августа, на 30 сентября до 10 ноября, заверенную Инвестором/Филиалом (для организаций, применяющих упрощенную систему налогообложения, – книгу учета доходов и расходов, налоговую декларацию);

– представлять в Министерство годовую бухгалтерскую (финансовую) отчетность Инвестора за отчетный год, установленную законодательством Российской Федерации, с отметкой налогового органа (для организаций, применяющих упрощенную систему налогообложения, – книгу учета доходов и расходов, налоговую декларацию)/отчетность Филиала до 10 апреля;

– предоставлять Министерству достоверные сведения;

– обеспечить доступ представителей Министерства для проведения проверки соответствия созданных (приобретенных) активов целям осуществляемого инвестиционного проекта и предоставленного бизнес-плана;

– своевременно и в полном объеме перечислять в бюджеты всех уровней и во внебюджетные фонды текущие платежи и страховые взносы;

– в случае изменения реквизитов, внесения изменений в Устав Инвестора в течение 10 дней направить уведомление в Министерство.».

7. Пункт 3.2 изложить в следующей редакции:

«3.2. Министерство обязуется:

– в течение 5 рабочих дней от даты заключения Соглашения представить экземпляр Соглашения в налоговый орган по месту учета Инвестора/Филиала;

– ежеквартально запрашивать у налогового органа, территориального органа Пенсионного фонда Российской Федерации, территориального органа Фонда социального страхования Российской Федерации и территориального органа Фонда обязательного медицинского страхования Российской Федерации информацию об исполнении Инвестором/Филиалом обязанности по уплате налогов, сборов, страховых взносов, пеней и налоговых санкций, если Инвестор не представил указанные документы, по состоянию на 1 января до 10 апреля, на 31 марта до 10 мая, на 30 июня до 10 августа, на 30 сентября до 10 ноября.

Если по информации, полученной Министерством из налогового органа, территориального органа Пенсионного фонда Российской Федерации, территориального органа Фонда социального страхования Российской Федерации и территориального органа Фонда обязательного медицинского страхования Российской Федерации об исполнении обязанности по уплате налогов, сборов, страховых взносов и налоговых санкций, у Инвестора/Филиала имеется задолженность, Министерство направляет письменный запрос в налоговый орган, территориальный орган Пенсионного фонда РФ, территориальный орган Фонда социального страхования РФ и территориальный орган Фонда обязательного медицинского страхования Российской Федерации о подтверждении данной задолженности для решения вопроса о дальнейшем применении налоговых льгот и пониженных ставок по региональным налогам и пониженной ставки налога на прибыль организаций в части, зачисляемой в бюджет Республики Карелия.».

8. В Пункте 3.1.2 абзац второй дополнить словами «Заявление подается Филиалом до наступления оснований для прекращения государственной поддержки инвестиционной деятельности, а именно не позднее чем за 20 рабочих дней до окончания отчетного года, в котором процент отклонения в сторону уменьшения фактических показателей выручки Филиала превысит 25% от утвержденных показателей бизнес-плана.».

9. В подпункте «в» пункта 3.1.3 слова «бухгалтерская (финансовая) отчетность» заменить словами «бухгалтерская (финансовая) отчетность Инвестора/Филиала».

10. В пункте 5.4 слова «уплаченных Инвестором налогов» заменить словами «уплаченных Инвестором/Филиалом налогов».

11. В пункте 5.5 слова «по месту учета Инвестора» заменить словами «по месту учета Инвестора/Филиала».

**Министр П. В. БУРЕНКОВ**

МИНИСТЕРСТВО СОЦИАЛЬНОЙ ЗАЩИТЫ
РЕСПУБЛИКИ КАРЕЛИЯ

**ПРИКАЗ**

16 аперля 2019 г. № 240-П

г. Петрозаводск

## 932 Об утверждении Перечня должностей государственной гражданской службы Республики Карелия в Министерстве социальной защиты Республики Карелия, при замещении которых государственные гражданские служащие Республики Карелия обязаны представлять сведения о своих доходах, об имуществе и обязательствах имущественного характера, а также сведения о доходах, об имуществе и обязательствах имущественного характера своих супруги (супруга) и несовершеннолетних детей

В соответствии с частью 1 статьи 20 Федерального закона от 27 июля 2004 года № 79-ФЗ «О государственной гражданской службе Российской Федерации», частью 1 статьи 8 Федерального закона от 25 декабря 2008 года № 273-ФЗ «О противодействии коррупции», Указом Главы Республики Карелия от 5 августа 2009 года № 64 «Об утверждении Перечня должностей государственной гражданской службы Республики Карелия, при назначении на которые граждане и при замещении которых государственные гражданские служащие Республики Карелия обязаны представлять сведения о своих доходах, об имуществе и обязательствах имущественного характера, а также сведения о доходах, об имуществе и обязательствах имущественного характера своих супруги (супруга) и несовершеннолетних детей» приказываю:

1. Утвердить прилагаемый Перечень должностей государственной гражданской службы Республики Карелия в Министерстве социальной защиты Республики Карелия, при замещении которых государственные гражданские служащие Республики Карелия обязаны представлять сведения о своих доходах, об имуществе и обязательствах имущественного характера, а также сведения о доходах, об имуществе и обязательствах имущественного характера своих супруги (супруга) и несовершеннолетних детей (далее – Перечень).

2. Признать утратившим силу приказ Министерства социальной защиты Республики Карелия от 27 декабря 2017 года № 792-П «Об утверждении Перечня должностей государственной гражданской службы Республики Карелия в Министерстве социальной защиты Республики Карелия, при замещении которых государственные гражданские служащие Республики Карелия обязаны представлять сведения о своих доходах, об имуществе и обязательствах имущественного характера, а также сведения о доходах, об имуществе и обязательствах имущественного характера своих супруги (супруга) и несовершеннолетних детей» (Собрание законодательства Республики Карелия, 2017, № 12, ст. 2602).

3. Отделу правовой, кадровой и организационной работы Министерства социальной защиты Республики Карелия обеспечить ознакомление с настоящим приказом под расписку государственных гражданских служащих, замещающих должности, предусмотренные Перечнем, утвержденным настоящим приказом.

**И. о. Министра И. С. СКРЫННИКОВ**

УТВЕРЖДЕН
приказом Министерства
социальной защиты
Республики Карелия
от 16 апреля 2019 г.
№ 240-П

**ПЕРЕЧЕНЬ**
**должностей государственной гражданской службы Республики Карелия в Министерстве социальной защиты Республики Карелия, при замещении которых государственные гражданские служащие Республики Карелия обязаны представлять сведения о своих доходах, об имуществе и обязательствах имущественного характера, а также сведения о доходах, об имуществе и обязательствах имущественного характера своих супруги (супруга) и несовершеннолетних детей**

1. Первый заместитель Министра социальной защиты Республики Карелия
2. Заместитель Министра социальной защиты Республики Карелия
3. Начальник отдела разработки и мониторинга социальных программ
4. Начальник финансово-хозяйственного управления
5. Должности государственной гражданской службы Республики Карелия в отделе правовой, кадровой и организационной работы
6. Должности государственной гражданской службы Республики Карелия в финансово-экономическом отделе
7. Должности государственной гражданской службы Республики Карелия в отделе материального обеспечения и защиты информации
8. Должности государственной гражданской службы Республики Карелия в отделе социальной помощи
9. Должности государственной гражданской службы Республики Карелия в отделе социальных выплат
10. Должности государственной гражданской службы Республики Карелия в отделе профилактики социального сиротства
11. Должности государственной гражданской службы Республики Карелия в отделе опеки и социального обслуживания населения

МИНИСТЕРСТВО ПО ДЕЛАМ МОЛОДЕЖИ, ФИЗИЧЕСКОЙ КУЛЬТУРЕ И СПОРТУ
РЕСПУБЛИКИ КАРЕЛИЯ

**ПРИКАЗ**

19 апреля 2019 г. № 140

г. Петрозаводск

## 933 Об утверждении методики проведения конкурса на замещение вакантной должности государственной гражданской службы Республики Карелия и включение в кадровый резерв в Министерстве по делам молодежи, физической культуре и спорту Республики Карелия, сроки и порядок работы конкурсной комиссии

В соответствии со статьей 22, частью 8 статьи 64 Федерального закона от 27 июля 2004 года № 79-ФЗ «О государственной гражданской службе Российской Федерации», пунктом 16 Положения о конкурсе на замещение вакантной должности государственной гражданской службы Российской Федерации, утвержденного Указом Президента Российской Федерации от 1 февраля 2005 года № 112, единой методикой проведения конкурсов на замещение вакантных должностей государственной гражданской службы Российской Федерации и включение в кадровый резерв государственных органов, утвержденной постановлением Правительства Российской Федерации от 31 марта 2018 года № 397, пунктом 9 Положения о кадровом резерве на государственной гражданской службе Республики Карелия, утвержденного Указом Главы Республики Карелия от 6 октября 2016 года № 130, приказываю:

1. Утвердить и ввести в действие прилагаемую Методику проведения конкурса на замещение вакантной должности государственной гражданской службы Республики Карелия и включение в кадровый резерв в Министерстве по делам молодежи, физической культуре и спорту Республики Карелия.

2. Признать утратившим силу приказ Министерства по делам молодежи, физической культуре и спорту Республики Карелия от 27 июня 2018 года № 211 «Об утверждении Методики проведения конкурса на замещение вакантной должности государственной гражданской службы Республики Карелия и включение в кадровый резерв в Министерстве по делам молодежи, физической культуре и спорту Республики Карелия» (официальный интернет-портал правовой информации http://www.pravo.gov.ru, 29 июня 2018 года, № 1001201806290012).

**И. о. Министра А. В. ЕРМАШОВ**

УТВЕРЖДЕНА
приказом Министерства
по делам молодежи,
физической культуре и спорту
Республики Карелия
от 19 апреля 2019 г.
№ 140

# МЕТОДИКА
## проведения конкурса на замещение вакантной должности государственной гражданской службы Республики Карелия и включение в кадровый резерв в Министерстве по делам молодежи, физической культуре и спорту Республики Карелия, сроки и порядок работы конкурсной комиссии

### I. Общие положения

1. Настоящая Методика проведения конкурса на замещение вакантной должности государственной гражданской службы Республики Карелия и включение в кадровый резерв в Министерстве по делам молодежи, физической культуре и спорту Республики Карелия (далее – Методика, Министерство) разработана в соответствии со статьей 22, частью 8 статьи 64 Федерального закона от 27 июля 2004 года № 79-ФЗ «О государственной гражданской службе Российской Федерации» (далее – Федеральный закон № 79-ФЗ), пунктом 16 Положения о конкурсе на замещение вакантной должности государственной гражданской службы Российской Федерации, утвержденного Указом Президента Российской Федерации от 1 февраля 2005 года № 112 (далее – Положение о конкурсе), единой методикой проведения конкурсов на замещение вакантных должностей государственной гражданской службы Российской Федерации и включение в кадровый резерв государственных органов, утвержденной постановлением Правительства Российской Федерации от 31 марта 2018 года № 397 (далее – Единая методика), пунктом 9 Положения о кадровом резерве на государственной гражданской службе Республики Карелия, утвержденного Указом Главы Республики Карелия от 6 октября 2016 года № 130, и определяет порядок организации и проведения конкурса на замещение вакантной должности государственной гражданской службы Республики Карелия (далее – гражданская служба) в Министерстве.

2. Настоящая Методика направлена на повышение объективности и прозрачности конкурсной процедуры и формирование профессионального кадрового состава гражданской службы Республики Карелия при проведении Министерством конкурса на замещение вакантной должности гражданской службы и включение в кадровый резерв Министерства.

3. Основными задачами проведения конкурса на замещение вакантной должности гражданской службы в Министерстве (далее – конкурс) являются:

обеспечение конституционного права граждан Российской Федерации на равный доступ к государственной службе;

обеспечение права государственных гражданских служащих Министерства (далее – гражданские служащие) на должностной рост на конкурсной основе;

формирование кадрового резерва Министерства для замещения должностей гражданской службы;

совершенствование работы по подбору и расстановке кадров.

4. Право на участие в конкурсе имеют граждане Российской Федерации, достигшие возраста 18 лет, владеющие государственным языком Российской Федерации и отвечающие квалификационным требованиям для замещения вакантной должности гражданской службы, установленным в соответствии с законодательством Российской Федерации о государственной гражданской службе.

Гражданский служащий вправе на общих основаниях участвовать в конкурсе независимо от того, какую должность он замещает на момент проведения конкурса.

5. Конкурс проводится в целях оценки профессионального уровня граждан Российской Федерации (государственных гражданских служащих Российской Федерации), допущенных к участию в конкурсе (далее – кандидаты), а также их соответствия установленным квалификационным требованиям для замещения соответствующих должностей гражданской службы (далее – квалификационные требования, оценка кандидатов).

6. Назначение на должность гражданской службы осуществляется по результатам конкурса, если иное не установлено статьей 22 Федерального закона № 79-ФЗ.

## II. Организация и проведение конкурса

7. Конкурс объявляется по решению Министра по делам молодежи, физической культуре и спорту Республики Карелия либо лица, его замещающего (далее – представитель нанимателя), при наличии вакантной (не замещенной гражданским служащим) должности гражданской службы, замещение которой в соответствии со статьей 22 Федерального закона № 79-ФЗ может быть произведено на конкурсной основе.

8. Конкурс на замещение вакантной должности гражданской службы проводится в два этапа.

На первом этапе структурное подразделение Министерства, в ведении которого находятся вопросы государственной гражданской службы и кадров (далее – кадровая служба):

– готовит совместно со структурными подразделениями Министерства, в котором имеется вакантная должность гражданской службы, предложения по выбору методов оценки профессиональных и личностных качеств граждан (гражданских служащих), которые будут допущены к участию в конкурсе, разрабатывает вопросы тестирования и форму его проведения применительно к требованиям, предъявляемым к должностям гражданской службы с учетом специфики должностных обязанностей и методов оценки профессиональных и личностных качеств;

– организует подготовку и размещение на официальных сайтах Министерства и федеральной государственной информационной системы «Единая информационная система управления кадровым составом государственной гражданской службы Российской Федерации» (далее – ЕИСУК) в информационно-телекоммуникационной сети «Интернет» объявления о приеме документов для участия в конкурсе, а также следующей информации о конкурсе:

наименование вакантной должности гражданской службы;

квалификационные требования для замещения данной должности;

положения должностного регламента гражданского служащего, включающие должностные обязанности, права и ответственность за неисполнение (ненадлежащее исполнение) должностных обязанностей, показатели эффективности и результативности профессиональной служебной деятельности гражданского служащего;

сведения о методах оценки профессиональных и личностных качеств кандидатов;

информация о возможности кандидата пройти предварительный квалификационный тест (далее – предварительный тест) вне рамок конкурса для самостоятельной оценки своего профессионального уровня;

условия прохождения гражданской службы;

перечень, а также место и время приема документов, подлежащих представлению для участия в конкурсе;

срок, до истечения которого принимаются указанные документы;

предполагаемая дата проведения конкурса, место и порядок его проведения;

необходимость оформления допуска к сведениям, составляющим государственную и иную охраняемую законом тайну;

другие информационные материалы.

Объявление о приеме документов для участия в конкурсе и информация о конкурсе также могут публиковаться в периодическом печатном издании;

– организует размещение на официальном сайте ЕИСУК предварительного теста. Доступ претендентам для его прохождения предоставляется безвозмездно.

Результаты прохождения претендентом предварительного теста не могут быть приняты во внимание конкурсной комиссией и не могут являться основанием для отказа ему в приеме документов для участия в конкурсе;

– обеспечивает гражданскому служащему, изъявившему желание участвовать в конкурсе, получение документов, необходимых для участия в конкурсе;

– осуществляет прием документов от претендентов на замещение вакантной должности, проверяет полноту и правильность их заполнения/оформления;

– осуществляет проверку соответствия претендентов на замещение вакантной должности установленным квалификационным требованиям для замещения этой должности (уровень профессионального образования, стаж гражданской службы или работы по специальности, направлению подготовки, а также при наличии требования – специальность, направление подготовки);

– организует с согласия гражданина (гражданского служащего) процедуру оформления его допуска к сведениям, составляющим государственную и иную охраняемую законом тайну, если исполнение должностных обязанностей по вакантной должности гражданской службы связано с использованием таких сведений.

Достоверность сведений, представленных гражданином на имя представителя нанимателя, подлежит проверке.

Проверка достоверности сведений, представленных гражданским служащим, осуществляется только в случае его участия в конкурсе на замещение вакантной должности гражданской службы, относящейся к высшей группе должностей гражданской службы;

– организует подготовку и направление посредством почтовой связи или на электронный адрес, если он указан в заявлении, информации гражданам (гражданским служащим) о допуске (отказе в допуске) к участию в конкурсе, о месте, времени и порядке проведения конкурса и о его результатах;

– осуществляет организационно-техническое обеспечение проведения конкурса (определение помещений, которые будут задействованы при проведении конкурса; выделение оргтехники; иных средств, требуемых при реализации методов оценки кандидатов; подготовка сводной таблицы, содержащей сведения о кандидатах).

9. Решение о дате, времени, месте проведения второго этапа конкурса о методах оценки профессиональных и личностных качеств кандидатов принимается представителем нанимателя и оформляется приказом Министерства после завершения проверки документов, представленных претендентами на замещение вакантной должности гражданской службы, при наличии не менее двух кандидатов, а также после оформления в случае необходимости допуска к сведениям, составляющим государственную и иную охраняемую законом тайну.

Одновременно с принятием решения кадровая служба:

– в случаях, установленных Положением о конкурсе, организует подготовку и направление гражданам (гражданским служащим) извещений о причинах отказа в участии в конкурсе в письменной форме, а гражданам (гражданским служащим), представившим документы для участия конкурсе в электронном виде, – в форме электронного документа, подписанного усиленной квалифицированной электронной подписью, с использованием ЕИСУК;

– не позднее чем за 15 дней до начала второго этапа конкурса:

– организует подготовку и направление кандидатам, допущенным к участию в конкурсе, сообщения в письменной форме о дате, месте и времени проведения второго этапа конкурса, а кандидатам, представившим документы для участия в конкурсе в электронном виде, – в форме электронного документа, подписанного усиленной квалифицированной подписью, с использованием указанной информационной системы;

– организует размещение на официальных сайтах Министерства и ЕИСУК в сети «Интернет» информацию о дате, времени и месте проведения второго этапа конкурса, список кандидатов, допущенных к участию в конкурсе.

10. Второй этап конкурса заключается в оценке профессиональных и личностных качеств кандидатов, соответствия их квалификационным требованиям для замещения соответствующей должности гражданской службы на основе конкурсных процедур с использованием не противоречащих федеральным законам и другим нормативным правовым актам Российской Федерации методов оценки профессиональных и личностных качеств кандидатов, включая индивидуальное собеседование, анкетирование, проведение групповых дискуссий, написание реферата и иных письменных работ или тестирование по вопросам, связанным с выполнением должностных обязанностей по вакантной должности гражданской службы (группе должностей гражданской службы, по которой формируется кадровый резерв).

Обязательными методами оценки являются тестирование и собеседование.

Необходимость, а также очередность применения методов при проведении конкурса определяется представителем нанимателя и устанавливается приказом Министерства о проведении второго этапа конкурса.

11. В ходе конкурсных процедур проводится тестирование по вопросам, связанным с выполнением должностных обязанностей по вакантной должности гражданской службы (группе должностей гражданской службы, по которой формируется кадровый резерв):

для оценки уровня владения государственным языком Российской Федерации (русским языком), знаниями основ Конституции Российской Федерации, законодательства Российской Федерации о государственной службе и противодействии коррупции, знаниями и умениями в сфере информационно-коммуникационных технологий;

для оценки знаний и умений по вопросам профессиональной служебной деятельности, исходя из области и вида профессиональной служебной деятельности по вакантной должности (группе должностей, по которой формируется резерв).

12. При тестировании используется Единый перечень вопросов, утверждаемый Министерством.

Тест должен содержать не менее 40 и не более 60 вопросов.

На каждый вопрос теста может быть только один верный вариант ответа.

Кандидатам предоставляется одно и то же время для прохождения тестирования.

В ходе тестирования не допускается использование кандидатами специальной, справочной и иной литературы, письменных заметок, средств мобильной связи и иных средств хранения и передачи информации, выход кандидатов за пределы аудитории, в которой проходит тестирование.

Оценка кандидатов по результатам тестирования производится по 5-балльной системе.

По результатам тестирования кандидатам выставляются баллы:

5 баллов, если даны правильные ответы не менее чем на 100% вопросов;

4 балла, если даны правильные ответы не менее чем на 95 – 99% вопросов;

3 балла, если даны правильные ответы не менее чем на 85 – 94% вопросов;

2 балла, если даны правильные ответы не менее чем на 75 – 84% вопросов;

1 балл, если даны правильные ответы не менее чем на 70 – 74% вопросов;

0 баллов, если даны правильные ответы не менее чем на 70% вопросов.

Подведение результатов тестирования основывается на количестве правильных ответов.

Тестирование считается пройденным, если кандидат правильно ответил на 70 и более процентов заданных вопросов.

Результаты тестирования оформляются секретарем конкурсной комиссии в виде краткой справки.

13. Проведение индивидуального собеседования с кандидатом в ходе заседания конкурсной комиссии является обязательным.

В ходе индивидуального собеседования с кандидатом обсуждаются результаты выполнения им других конкурсных заданий, задаются вопросы с целью определения профессионального уровня кандидата.

По результатам индивидуального собеседования кандидатам выставляются баллы:

5 баллов, если кандидат последовательно, в полном объеме, глубоко и правильно раскрыл содержание вопроса, правильно использовал понятия и термины, в ходе дискуссии проявил высокую активность, показал высокий уровень профессиональных знаний в соответствующей сфере, аналитических способностей, навыков аргументированного отстаивания собственной точки зрения и ведения деловых переговоров, умение обоснованно и самостоятельно принимать решения;

4 балла, если кандидат последовательно, в полном объеме раскрыл содержание вопроса, правильно использовал понятия и термины, но допустил неточности и незначительные ошибки, в ходе дискуссии проявил активность, показал достаточный уровень профессиональных знаний в соответствующей сфере, аналитических способностей, навыков аргументированного отстаивания собственной точки зрения и ведения деловых переговоров, умение самостоятельно принимать решения, готовность следовать взятым на себя обязательствам;

3 балла, если кандидат последовательно, но не в полном объеме раскрыл содержание вопроса, не всегда правильно использовал понятия и термины, допустил неточности и ошибки, в ходе дискуссии проявил низкую активность, показал средний уровень профессиональных знаний в соответствующей сфере, аналитических способностей, навыков аргументированного отстаивания собственной точки зрения и ведения деловых переговоров;

0 баллов, если кандидат не раскрыл содержание вопроса, при ответе неправильно использовал основные понятия и термины, допустил значительные неточности и ошибки, в ходе дискуссии проявил низкую активность, показал средний уровень профессиональных знаний в соответствующей сфере, аналитических способностей, отсутствие навыков аргументированного отстаивания собственной точки зрения и ведения деловых переговоров, неготовность следовать взятым на себя обязательствам.

Кандидат считается прошедшим задание, если полученная им оценка индивидуального собеседования составляет 3 балла и более.

По окончании индивидуального собеседования с кандидатом каждый член конкурсной комиссии заносит в конкурсный бюллетень, составляемый по форме согласно приложению № 1 к настоящей Методике, результат оценки кандидата, при необходимости с краткой мотивировкой, обосновывающей принятое членом конкурсной комиссии решение.

Руководитель структурного подразделения Министерства, на замещение вакантной должности гражданской службы в котором проводится конкурс или в котором реализуется область профессиональной служебной деятельности по группе должностей гражданской службы, по которой проводится конкурс на включение в кадровый резерв, может проводить предварительное индивидуальное собеседование.

О результатах проведения предварительного индивидуального собеседования лицо, его проводившее, устно докладывает в ходе заседания конкурсной комиссии.

14. Анкетирование проводится по вопросам, составленным исходя из должностных обязанностей по вакантной должности гражданской службы (группе должностей гражданской службы, по которой проводится конкурс на включение в кадровый резерв).

В анкету включаются вопросы о выполняемых должностных обязанностях по должностям, замещаемым в рамках ранее осуществляемой профессиональной деятельности, профессиональных достижениях, мероприятиях (проектах, форумах, семинарах и др.), в которых кандидат принимал участие, его публикациях в печатных изданиях, увлечениях, а также о рекомендациях и/или рекомендательных письмах, которые могут быть представлены кандидатом.

Оценка результатов анкетирования проводится по 5-балльной системе, от 0 до 5 баллов за каждый ответ на вопрос.

По окончании анкетирования каждый член конкурсной комиссии заносит в конкурсный бюллетень, составляемый по форме согласно приложению № 1 к настоящей Методике, результат оценки кандидата, при необходимости с краткой мотивировкой, обосновывающей принятое членом конкурсной комиссии решение.

15. Групповые дискуссии проводятся уполномоченными должностными лицами структурного подразделения Министерства, на замещение вакантной должности гражданской службы в котором проводится конкурс или в котором реализуется область профессиональной служебной деятельности по группе должностей гражданской службы, по которой проводится конкурс на включение в кадровый резерв.

В целях проведения групповой дискуссии кандидатам предлагается конкретная ситуация, которую необходимо обсудить и найти решение поставленных в ней проблем.

В течение установленного времени кандидатом готовится устный или письменный ответ.

Ответы кандидатов изучаются лицами, организовавшими групповую дискуссию. Затем проводится дискуссия с участием указанных лиц, после завершения которой конкурсной комиссией принимается решение об итогах прохождения кандидатами групповой дискуссии.

Конкурсная комиссия оценивает кандидата в его отсутствие по правильности ответов и предложенных решений, активности в ходе дискуссии и самостоятельности суждений.

Оценка результатов групповых дискуссий производится по 5-балльной системе.

Оценка выставляется по следующим критериям:

последовательность, объем, качество раскрытия содержания темы (конкретной ситуации) групповой дискуссии;

активность и быстрота реакции;

аналитические способности и логическое мышление.

Для принятия решения об итогах групповой дискуссии каждый член конкурсной комиссии заносит в конкурсный бюллетень, составленный по форме согласно приложению № 1 к настоящей Методике, результат оценки кандидата, при необходимости с краткой мотивировкой, обосновывающей принятое членом конкурсной комиссии решение.

16. Для написания реферата или иной письменной работы используются вопросы или задания, составленные исходя из должностных обязанностей по вакантной должности гражданской службы (группе должностей гражданской службы, по которой проводится конкурс на включение в кадровый резерв), а также квалификационных требований для замещения указанных должностей.

Тема реферата в случае проведения конкурса на замещение вакантной должности гражданской службы определяется руководителем структурного подразделения государственного органа, на замещение вакантной должности гражданской службы в котором проводится конкурс, а в случае проведения конкурса на включение в кадровый резерв – руководителем структурного подразделения государственного органа, в котором реализуется область профессиональной служебной деятельности по группе должностей гражданской службы, по которой проводится конкурс на включение в кадровый резерв, и согласовывается с председателем конкурсной комиссии.

Реферат должен соответствовать следующим требованиям:

объем реферата – от 7 до 10 страниц (за исключением титульного листа и списка использованной литературы);

шрифт – Times New Roman, размер 14, через одинарный интервал.

Реферат должен содержать ссылки на используемые источники.

Руководителем структурного подразделения Министерства, на замещение вакантной должности гражданской службы в котором проводится конкурс или в котором реализуется область профессиональной служебной деятельности по группе должностей гражданской службы, дается письменное заключение на реферат, с которым члены конкурсной комиссии должны быть ознакомлены не позднее 1 рабочего дня до дня начала заседания конкурсной комиссии.

При этом в целях проведения объективной оценки кадровой службой обеспечивается анонимность подготовленного реферата или иной письменной работы.

По результатам написания реферата или иной письменной работы кандидатам выставляются баллы:

5 баллов, если реферат соответствует установленным требованиям оформления, кандидат последовательно, в полном объеме, глубоко и качественно раскрыл содержание темы, чем показал высокий уровень аналитических способностей и логичность мышления, а также представленные предложения по заданной теме являются обоснованными и практически реализуемыми;

4 балла, если реферат не соответствует установленным требованиям оформления, кандидат последовательно, в полном объеме, глубоко и качественно раскрыл содержание темы, чем показал высокий уровень аналитических способностей и логичность мышления, а также представленные предложения по заданной теме являются обоснованными и практически реализуемыми;

3 балла, если реферат соответствует установленным требованиям по оформлению, кандидат последовательно, но не в полном объеме раскрыл содержание темы, чем показал средний уровень аналитических способностей и логичности мышления, отсутствие предложений по заданной теме;

0 баллов, если реферат не соответствует установленным требованиям оформления, не раскрыта тема реферата, кандидат показал низкий уровень аналитических способностей и логичности мышления, отсутствие предложений по заданной теме.

Кандидат считается прошедшим задание, если полученная им оценка за написание реферата составляет 3 балла и более.

После ознакомления с заключением для принятия решения об итогах написания реферата или иной письменной работы каждый член конкурсной комиссии заносит в конкурсный бюллетень, составляемый по форме согласно приложению № 1 к настоящей Методике, результат оценки кандидата, при необходимости с краткой мотивировкой, обосновывающей принятое членом конкурсной комиссии решение.

17. При выполнении кандидатами конкурсных заданий и проведении заседания конкурсной комиссии по решению представителя нанимателя ведется видео- и/или аудиозапись либо стенограмма проведения соответствующих конкурсных процедур.

18. С целью обеспечения контроля при выполнении кандидатами конкурсных заданий в ходе конкурсных процедур присутствуют представители конкурсной комиссии. Члены конкурсной комиссии не позднее 3 рабочих дней до начала ее заседания должны быть ознакомлены с материалами выполнения кандидатами конкурсных заданий. Перечень указанных материалов определяется председателем конкурсной комиссии.

19. Итоговый балл кандидата определяется как сумма среднего арифметического баллов, выставленных кандидату членами конкурсной комиссии по результатам индивидуального собеседования, других конкурсных заданий и баллов, набранных кандидатом по итогам тестирования и выполнения иных аналогичных конкурсных заданий, и оформляется секретарем комиссии в виде краткой справки.

20. По результатам сопоставления итоговых баллов кандидатов секретарь конкурсной комиссии формирует рейтинг кандидатов.

21. Результаты голосования конкурсной комиссии оформляются решением конкурсной комиссии по итогам конкурса на замещение вакантной должности гражданской службы по форме согласно приложению № 4 к Единой методике и протоколом заседания конкурсной комиссии по результатам конкурса на включение в кадровый резерв по форме согласно приложению № 5 к Единой методике.

Указанное решение (протокол) содержит рейтинг кандидатов с указанием набранных баллов и занятых ими мест по результатам оценки конкурсной комиссией.

Решение является основанием для назначения кандидата на вакантную должность гражданской службы либо отказа в таком назначении.

22. В кадровый резерв конкурсной комиссией могут рекомендоваться кандидаты из числа тех кандидатов, общая сумма набранных баллов которых составляет не менее 50 процентов максимального балла.

23. Согласие кандидата на его включение в кадровый резерв по результатам конкурса на замещение вакантных должностей гражданской службы оформляется в письменной форме либо в форме электронного документа, подписанного усиленной квалифицированной электронной подписью.

24. Если в результате проведения конкурса не были выявлены кандидаты, отвечающие квалификационным требованиям к вакантной должности гражданской службы, на замещение которой он был объявлен, представитель нанимателя может принять решение о проведении повторного конкурса.

## III. Сроки и порядок работы конкурсной комиссии

25. Конкурсная комиссия Министерства по проведению конкурса на замещение вакантной должности гражданской службы (далее – конкурсная комиссия) образуется правовым актом Министерства

в порядке, установленном частями 8 – 10 статьи 22 Федерального закона № 79-ФЗ, пунктами 17, 18 Положения о конкурсе с учетом пункта 11 Единой методики.

26. Конкурсная комиссия действует на постоянной основе.

По решению представителя нанимателя проводится ежегодное обновление ее состава.

27. Конкурсная комиссия состоит из председателя, заместителя председателя, секретаря и членов конкурсной комиссии.

28. Председатель конкурсной комиссии осуществляет руководство деятельностью конкурсной комиссии, а также является ответственным за организацию проведения конкурса. В период временного отсутствия председателя конкурсной комиссии (болезнь, командировка, отпуск и иные причины) руководство конкурсной комиссией осуществляет заместитель председателя конкурсной комиссии.

29. Техническое обеспечение работы конкурсной комиссии осуществляется секретарем конкурсной комиссии. Секретарь конкурсной комиссии формирует рейтинг кандидатов, участвует в оценке кандидатов и обладает правом голоса при принятии решений конкурсной комиссией.

30. Заседание конкурсной комиссии считается правомочным, если на нем присутствует не менее 2/3 от общего числа ее членов.

В случае когда присутствие члена конкурсной комиссии на заседании невозможно по уважительным причинам, может производиться его замена с внесением изменения в состав конкурсной комиссии соответствующим приказом Министерства.

Проведение заседания конкурсной комиссии с участием только ее членов, замещающих должности гражданской службы, не допускается.

31. Решение конкурсной комиссии принимается в отсутствие кандидата открытым голосованием простым большинством голосов ее членов, присутствующих на заседании. При голосовании мнение членов комиссии выражается словами «за», «против», «воздержался». При равенстве голосов решающим является голос председателя конкурсной комиссии.

Конкурсная комиссия вправе также принять решение, имеющее рекомендательный характер, о включении в кадровый резерв Министерства кандидата, который не стал победителем конкурса на замещение вакантной должности гражданской службы, но профессиональные и личностные качества которого получили высокую оценку.

32. Решение конкурсной комиссии оформляется в пятидневный срок со дня проведения заседания конкурсной комиссии.

33. Кандидат вправе обжаловать решение конкурсной комиссии в соответствии с законодательством Российской Федерации.

## IV. Заключительные положения

34. По результатам конкурса издается приказ Министерства о назначении победителя конкурса на вакантную должность гражданской службы, с победителем конкурса заключается служебный контракт.

Если конкурсной комиссией принято решение о включении в кадровый резерв Министерства кандидата, не ставшего победителем конкурса на замещение вакантной должности гражданской службы, то с согласия указанного лица издается приказ Министерства о включении его в кадровый резерв Министерства для замещения должностей гражданской службы той же группы, к которой относилась вакантная должность гражданской службы, о чем лицо, включенное в кадровый резерв, уведомляется в письменной форме.

35. В случае отказа кандидата, победившего в конкурсе, заключить служебный контракт на вакантную должность гражданской службы конкурсная комиссия вправе предложить данную вакантную должность следующему кандидату, получившему наибольшее количество баллов.

36. Сообщения о результатах конкурса в 7-дневный срок со дня его завершения направляются кандидатам в письменной форме, при этом кандидатам, которые представили документы в электронном виде, – в форме электронного документа, подписанного усиленной квалифицированной электронной подписью, с использованием ЕИСУК. Информация о результатах конкурса в этот же срок размещается на официальных сайтах Министерства и ЕИСУК в сети «Интернет».

37. Документы претендентов на замещение вакантной должности гражданской службы, не допущенных к участию в конкурсе, и кандидатов, участвующих в конкурсе, могут быть возвращены им по письменному заявлению в течение трех лет со дня завершения конкурса. До истечения этого срока документы хранятся в архиве государственного органа, после чего подлежат уничтожению. Документы для участия в конкурсе, представленные в электронном виде, хранятся в течение трех лет, после чего подлежат удалению.

38. Расходы, связанные с участием в конкурсе (проезд к месту проведения конкурса и обратно, наем жилого помещения и т. д.), осуществляются кандидатами за счет собственных средств.

ПРИЛОЖЕНИЕ № 1
к Методике проведения конкурса
на замещение вакантной должности
государственной гражданской службы
Республики Карелия и включение
в кадровый резерв в Министерстве
по делам молодежи, физической культуре
и спорту Республики Карелия,
сроки и порядок работы
конкурсной комиссии

**Конкурсный бюллетень**
**«___» _____ 20__ г.**
(дата проведения конкурса)

_____
(полное наименование должности, на замещение которой проводится конкурс, или наименование группы должностей, по которой проводится конкурс на включение в кадровый резерв Министерства)

Балл, присвоенный членом конкурсной комиссии кандидату по результатам индивидуального собеседования.

Справочно: максимальный балл составляет _____ баллов.

| Фамилия, имя, отчество кандидата | Балл | Краткая мотивировка выставленного балла (при необходимости) |
|---|---|---|
| 1 | 2 | 3 |
| | | |

_____ _____
(фамилия, имя, отчество члена конкурсной комиссии) (подпись)

МИНИСТЕРСТВО СТРОИТЕЛЬСТВА, ЖИЛИЩНО-КОММУНАЛЬНОГО ХОЗЯЙСТВА
И ЭНЕРГЕТИКИ РЕСПУБЛИКИ КАРЕЛИЯ

**ПРИКАЗ**

18 апреля 2019 г. № 84

г. Петрозаводск

## 934 О внесении изменений в приказ Министерства строительства, жилищно-коммунального хозяйства и энергетики Республики Карелия от 28 февраля 2018 года № 59

Приказываю:

Внести в приказ Министерства строительства, жилищно-коммунального хозяйства и энергетики Республики Карелия от 28 февраля 2018 года № 59 «О внесении изменений в приказ Министерства строительства, жилищно-коммунального хозяйства и энергетики Республики Карелия от 31 мая 2017 года № 156» следующие изменения:

1. Пункт 1 признать утратившим силу.
2. В пункте 2 приказа слова «нормативы потребления коммунальных услуг по холодному водоснабжению, горячему водоснабжению на общедомовые нужды, утвержденные приказом Государственного комитета Республики Карелия по жилищно-коммунальному хозяйству и энергетики от 28 августа 2012 года № 42,» исключить.
3. Пункт 3 признать утратившим силу.

**И. о. Министра А. В. ЛОМАКО**

УПРАВЛЕНИЕ ПО ОХРАНЕ ОБЪЕКТОВ КУЛЬТУРНОГО НАСЛЕДИЯ
РЕСПУБЛИКИ КАРЕЛИЯ

**ПРИКАЗ**

22 апреля 2019 г. № 87

г. Петрозаводск

## 935 О включении выявленного объекта культурного наследия в единый государственный реестр объектов культурного наследия (памятников истории и культуры) народов Российской Федерации, утверждении предмета охраны и утверждении границ его территории

В соответствии с частью 12 статьи 9.2 и статьей 18 Федерального закона от 25.06.2002 № 73-ФЗ «Об объектах культурного наследия (памятниках истории и культуры) народов Российской Федерации», пунктом 12 части 1 статьи 4 Закона Республики Карелия от 06.06.2005 № 883-ЗРК «Об объектах культурного наследия (памятниках истории и культуры) народов Российской Федерации в Республике Карелия», Положением об Управлении по охране объектов культурного наследия Республики Карелия, утвержденным постановлением Правительства Республики Карелия от 14.04.2017 № 123-П, актом государственной историко-культурной экспертизы от 04.12.2017, проектом границ территории выявленного объекта культурного наследия, выполненным индивидуальным предпринимателем А. А.Трусовым в 2017 г., приказываю:

1. Включить выявленный объект культурного наследия «Дом жилой Кипрушова И. В.», 1934 – 1935 гг., расположенный по адресу: Республика Карелия, Олонецкий район, д. Большая Сельга, дом № 31, в единый государственный реестр объектов культурного наследия (памятников истории и культуры) народов Российской Федерации в качестве объекта культурного наследия (памятник) регионального значения с уточненным месторасположением: Республика Карелия, Олонецкий национальный муниципальный район, Куйтежское сельское поселение, д. Сельга, д. 31;

2. Утвердить предмет охраны объекта культурного наследия согласно приложению № 1.

3. Утвердить границы территории объекта культурного наследия согласно приложению № 2.

4. Признать утратившим силу пункт 9 приложения № 3 приказа Министерства культуры и по связям с общественностью Республики Карелия от 18.05.2007 № 182 «О внесении дополнений в приказ Министерства культуры Республики Карелия от 18 февраля 2000 года № 38»;

5. Признать утратившим силу приказ Государственного комитета Республики Карелия от 18.07.2017 № 54 «Об установлении границ территории выявленного объекта культурного наследия (памятника истории и культуры) «Дом жилой Кипрушова И. В.», 1934 – 1935 гг., расположенного в д. Большая Сельга Куйтежского сельского поселения Олонецкого национального муниципального района Республики Карелия, как объекта градостроительной деятельности особого регулирования».

**Начальник Ю. Б. АЛИПОВА**

ПРИЛОЖЕНИЕ № 1
к приказу Управления
по охране объектов
культурного наследия
Республики Карелия
от 22 апреля 2019 г.
№ 87

**Предмет охраны объекта культурного наследия регионального значения «Дом жилой Кипрушова И. В.», 1934 – 1935 гг., расположенного по адресу: Республика Карелия, Олонецкий национальный муниципальный район, Куйтежское сельское поселение, д. Сельга, д. 31**

Островное расположение дома в поселении с обзором объема здания со стороны лицевого и боковых фасадов при движении к нему по дорогам, пересекающимся у въезда в деревню со стороны Олонца;

объемно-планировочная структура здания – конфигурация сохранившейся исторической части здания в плане, одноэтажный на подклете объем жилой части и двухэтажный объем хозяйственной части, размеры срубов в плане и их высота, расположение наружных и внутренних бревенчатых стен и перерубов;

решение фасадов – бревенчатый сруб жилой части с дощатой обшивкой, хозяйственной части – без обшивки; оконные наличники, гладкие составные причелины, выпуски перерубов под основание декоративного балкона;

особенности рубки стен «в обло» и «в охряпку»;

двускатная форма крыши, высота в коньке, уклоны скатов, размеры выносов над торцовыми и свесов над боковыми фасадами, конструкция крыши – самцово-стропильно-слеговая с тремя конструктивными перерубами на щипцах;

расположение и параметры первоначальных проемов ворот, дверных и оконных проемов, сохранившаяся историческая конструкция их заполнения и расстекловка оконных рам;

габариты, конструкция и обшивка тамбура;

здоровый материал первоначальных стен, перекрытий, конструкций и элементов.

ПРИЛОЖЕНИЕ № 2
к приказу Управления
по охране объектов
культурного наследия
Республики Карелия
от 22 апреля 2019 г.
№ 87

**Границы территории объекта культурного наследия регионального значения «Дом жилой Кипрушова И. В.», 1934 – 1935 гг., расположенного по адресу: Республика Карелия, Олонецкий национальный муниципальный район, Куйтежское сельское поселение, д. Сельга, д. 31**

Местоположение территории объекта культурного наследия регионального значения «Дом жилой Кипрушова И. В.», 1934 – 1935 гг.: Республика Карелия, Олонецкий национальный муниципальный район, Куйтежское сельское поселение, д. Сельга, д. 31 кадастровый квартал № 10:14:0090303.

Территория объекта культурного наследия расположена на сложившемся при доме усадебном участке, занимая его полностью.

Общий периметр границы территории объекта культурного наследия составляет 172,2 м.

Площадь территории объекта культурного наследия – 1 799 кв. м.

**Описание границ территории объекта культурного наследия**

| Обозначение части границы территории памятника | | Описание прохождения границы территории объекта культурного наследия |
|---|---|---|
| от точки | до точки | |
| 1 | 2 | 3 |
| 1 | 2 | Граница проходит от точки 1 до точки 2 в направлении с юго-запада на северо-восток, дирекционный угол 45°24’8. Протяженность границы составляет 9,70 м. Граница проходит по ограде усадебного участка, под углом к северному, боковому, фасаду дома |
| 2 | 3 | Граница проходит от точки 2 до точки 3 в направлении с северо-запада на юго-восток, дирекционный угол 126°44’3. Протяженность границы составляет 10,93 м. Граница проходит по ограде усадебного участка, под углом к северному, боковому, фасаду дома |
| 3 | 4 | Граница проходит от точки 3 до точки 4 в направлении с северо-запада на юго-восток, дирекционный угол 130°29’1. Протяженность границы составляет 5,05 м. Граница проходит по ограде усадебного участка, под углом к северному, боковому, фасаду дома |
| 4 | 5 | Граница проходит от точки 4 до точки 5 в направлении с северо-запада на юго-восток, дирекционный угол 134°53’7. Протяженность границы составляет 15,52 м. Граница проходит по ограде усадебного участка, под углом к северному, боковому, фасаду дома |
| 5 | 6 | Граница проходит от точки 5 до точки 6 в направлении с северо-запада на юго-восток, дирекционный угол 134°53’7. Протяженность границы составляет 9,31 м. Граница проходит по ограде усадебного участка, под углом к северному, боковому, фасаду дома |

| 1 | 2 | 3 |
|---|---|---|
| 6 | 7 | Граница проходит от точки 6 до точки 7 в направлении с северо-запада на юго-восток, дирекционный угол 134°53’7. Протяженность границы составляет 10,86 м. Граница проходит по ограде усадебного участка, под углом к северному, боковому, фасаду дома |
| 7 | 8 | Граница проходит от точки 7 до точки 8 в направлении с северо-запада на юго-восток, дирекционный угол 171°07’5. Протяженность границы составляет 7,88 м. Граница проходит по ограде усадебного участка, вдоль восточного, дворового, фасада дома |
| 8 | 9 | Граница проходит от точки 8 до точки 9 в направлении с северо-востока на юго-запад, дирекционный угол 188°11’4. Протяженность границы составляет 10,16 м. Граница проходит по ограде усадебного участка, вдоль восточного, дворового, фасада дома |
| 9 | 10 | Граница проходит от точки 9 до точки 10 в направлении с юго-востока на северо-запад, дирекционный угол 273°10’4. Протяженность границы составляет 49,14 м. Граница проходит по ограде усадебного участка, параллельно южному, боковому, фасаду дома |
| 10 | 11 | Граница проходит от точки 10 до точки 11 в направлении с юго-запада на северо-восток, дирекционный угол 3°33’1. Протяженность границы составляет 32,19 м. Граница проходит по ограде усадебного участка, параллельно западному, главному, фасаду дома |
| 11 | 1 | Граница проходит от точки 11 до точки 1 в направлении с юго-запада на северо-восток, дирекционный угол 12°38’1. Протяженность границы составляет 11,47 м. Граница проходит по ограде усадебного участка, вдоль западного, главного, фасада дома |

**Перечень координат поворотных точек границ территории объекта культурного наследия**

| Обозначение (номер) характерной точки | Координаты характерных точек во Всемирной геодезической системе координат (WGS-84) | | Координаты характерных точек в местной системе координат (МСК-10) | |
|---|---|---|---|---|
| | северной широты | восточной долготы | X | Y |
| 1 | N 61°03’05.29” | E 33°09’50.91” | 260815.388 | 1461209.203 |
| 2 | N 61°03’05.51” | E 33°09’51.38” | 260822.196 | 1461216.110 |
| 3 | N 61°03’05.29” | E 33°09’51.96” | 260815.659 | 1461224.868 |
| 4 | N 61°03’05.18” | E 33°09’52.21” | 260812.382 | 1461228.707 |
| 5 | N 61°03’04.82” | E 33°09’52.93” | 260801.427 | 1461239.702 |
| 6 | N 61°03’04.61” | E 33°09’53.36” | 260794.854 | 1461246.299 |
| 7 | N 61°03’04.36” | E 33°09’53.86” | 260787.185 | 1461253.996 |
| 8 | N 61°03’04.10” | E 33°09’53.94” | 260779.404 | 1461255.211 |
| 9 | N 61°03’03.78” | E 33°09’53.83” | 260769.349 | 1461253.764 |
| 10 | N 61°03’03.90” | E 33°09’50.56” | 260772.069 | 1461204.701 |
| 11 | N 61°03’04.93” | E 33°09’50.73” | 260804.200 | 1461206.695 |

**Требования к осуществлению деятельности в границах территории объекта культурного наследия**

В соответствии с пунктом 1 статьи 5.1 Федерального закона от 25 июня 2002 года № 73-ФЗ «Об объектах культурного наследия (памятниках истории и культуры) народов Российской Федерации» в границах территории объекта культурного наследия:

– запрещаются строительство объектов капитального строительства и необоснованное изменение объемно-пространственных характеристик существующих на территории памятника объектов капитального строительства; проведение земляных, строительных, мелиоративных и иных работ, за исключением работ по сохранению объекта культурного наследия или его отдельных элементов, сохранению историко-архитектурной или природной среды объекта культурного наследия;

– разрешается ведение хозяйственной деятельности, не противоречащей требованиям обеспечения сохранности объекта культурного наследия и позволяющей обеспечить функционирование объекта культурного наследия в современных условиях.

К деятельности, противоречащей требованиям обеспечения сохранности объекта культурного наследия и особенностей, определяющих его историко-культурную ценность, в том числе относятся:

– проведение работ, которые могут повлечь нарушение целостности объекта культурного наследия и (или) его территории и создать угрозу его повреждения, разрушения, уничтожения, а также нарушения его зрительного восприятия;

– прокладка по территории объекта культурного наследия коммуникаций, нарушающих визуальное восприятие памятника и (или) способных повлечь нарушение целостности объекта культурного наследия, создать угрозу его повреждения, разрушения или уничтожения;

– размещение на территории объекта культурного наследия временных и хозяйственных построек, киосков, навесов, рекламных конструкций, опор электропередачи, ограждений, нарушающих зрительное восприятие объекта культурного наследия;

– применение при проведении ремонтно-строительных работ нетрадиционных материалов и агрессивных цветовых решений;

– любые виды деятельности, нарушающие исторически сложившиеся функциональные и архитектурно-планировочные связи объекта культурного наследия с окружающей застройкой и природным ландшафтом.

К деятельности, не противоречащей требованиям обеспечения сохранности объекта культурного наследия и позволяющей обеспечить функционирование объекта культурного наследия в современных условиях, в том числе относятся:

– проведение в установленном законом порядке работ, направленных на сохранение объекта культурного наследия, в том числе ремонтно-реставрационных работ с воссозданием утраченных частей;

– проведение работ по приспособлению объекта культурного наследия к современному использованию при условии сохранения его как предмета охраны;

– осуществление мероприятий, направленных на сохранение и восстановление (регенерацию) историко-архитектурной и природной среды объекта культурного наследия (по специально разработанным и согласованным в установленном порядке проектам);

– осуществление мероприятий, направленных на обеспечение зрительного восприятия объекта культурного наследия (по специально разработанным и согласованным в установленном порядке проектам);

– проведение работ по благоустройству территории;

– строительство коммуникаций, вспомогательных построек и сетей, необходимых для обеспечения сохранности и функционирования объекта культурного наследия, в том числе хозяйственных построек, традиционных по объемно-пространственному решению, материалам и габаритам, при условии сохранения предмета охраны (по специально разработанным и согласованным в установленном порядке проектам);

– реализация специальных мер, направленных на обеспечение пожарной безопасности объекта культурного наследия (по специально разработанным и согласованным в установленном порядке проектам);

– проведение на территории объекта культурного наследия в установленном законодательством порядке археологических исследований, иных работ по изучению объекта культурного наследия и его историко-архитектурной и природной среды;

– осуществление на территории объекта культурного наследия хозяйственной деятельности, не нарушающей целостности объекта культурного наследия и не создающей угрозы его повреждения, разрушения или уничтожения.

## Схема границ территории объекта культурного наследия

**Масштабная схема / топографический план границ территории объекта культурного наследия «Дом жилой Кипрушова И.В.»**

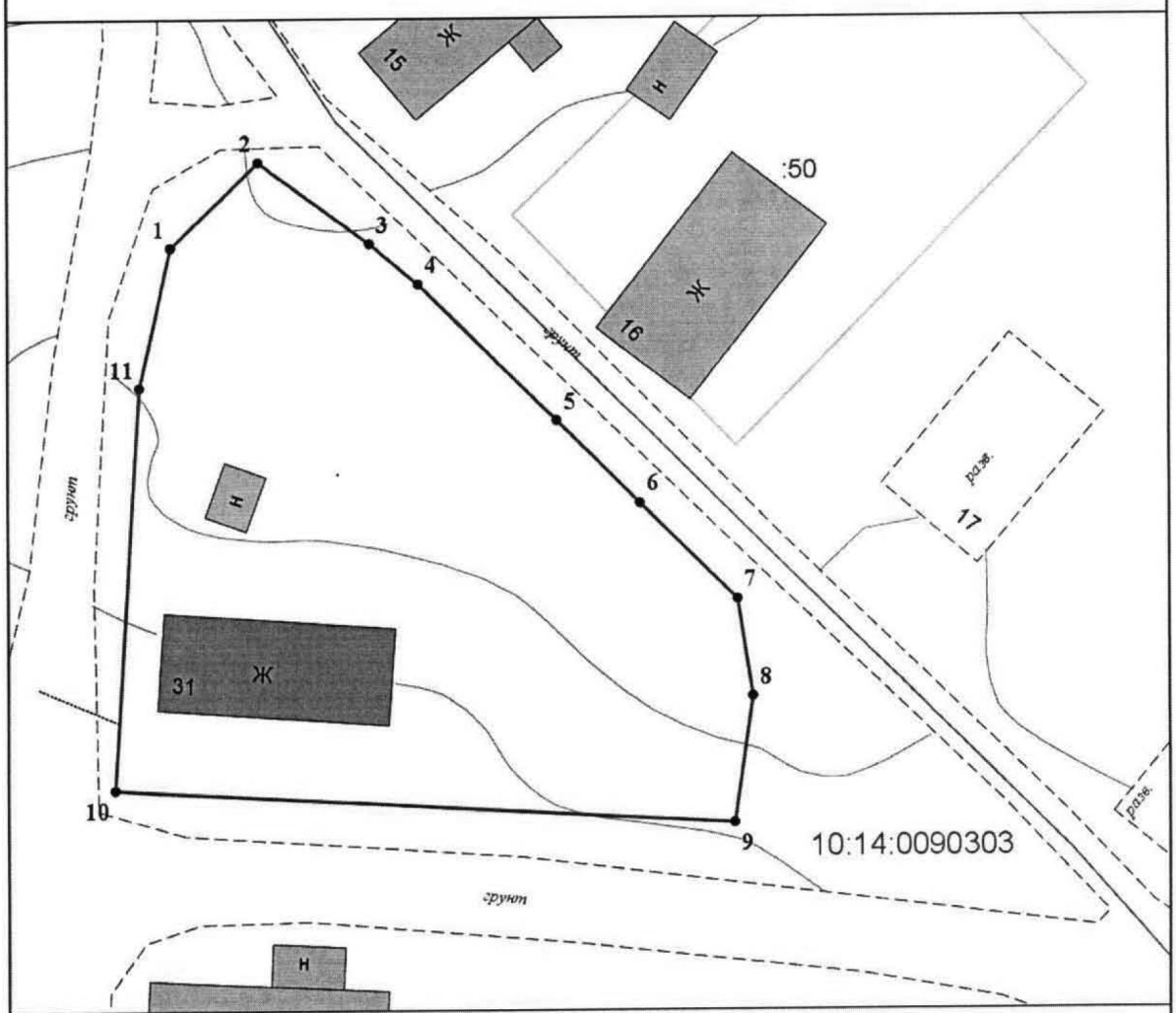


УСЛОВНЫЕ ОБОЗНАЧЕНИЯ

- граница территории объекта культурного наследия
- 1 - характерная точка границы территории объекта культурного наследия
- граница кадастрового квартала
- 10:14:0090303 - номер кадастрового квартала
- граница земельного участка
- :50 - кадастровый номер земельного участка
- объект культурного наследия

0 5 10 15 20 25

Система координат МСК-10

Сплошные горизонтали проведены через 0.5 метра

| | | | | | | | | |
|---|---|---|---|---|---|---|---|---|
| | | | | | | | | |
| | | | | | | | | |
| | | | | Подпись | Дата | | | |
| Разраб. | | | | | | «Дом жилой Кипрушова И.В.» | Стадия | Гриф секр. | Масштаб |
| | | | | | | | | | 1:500 |
| | | | | | | | Лист 1 | Листов 1 | |
| Оформил | Трусов А.А. | | | | | | | | |
| Н.Контр. | | | | | | | | | |
| Утв. | | | | | | | | | |

УПРАВЛЕНИЕ ПО ОХРАНЕ ОБЪЕКТОВ КУЛЬТУРНОГО НАСЛЕДИЯ
РЕСПУБЛИКИ КАРЕЛИЯ

**ПРИКАЗ**

22 апреля 2019 г. № 86

г. Петрозаводск

**936 О включении выявленного объекта культурного наследия в единый государственный реестр объектов культурного наследия (памятников истории и культуры) народов Российской Федерации, утверждении предмета охраны и утверждении границ его территории.**

В соответствии с частью 12 статьи 9.2 и статьей 18 Федерального закона от 25.06.2002 № 73-ФЗ «Об объектах культурного наследия (памятниках истории и культуры) народов Российской Федерации», пунктом 12 части 1 статьи 4 Закона Республики Карелия от 06.06.2005 № 883-ЗРК «Об объектах культурного наследия (памятниках истории и культуры) народов Российской Федерации в Республике Карелия», Положением об Управлении по охране объектов культурного наследия Республики Карелия, утвержденным постановлением Правительства Республики Карелия от 14.04.2017 № 123-П, актом государственной историко-культурной экспертизы от 04.12.2017, проектом границ территории выявленного объекта культурного наследия, выполненным индивидуальным предпринимателем А. А. Трусовым в 2017 г., приказываю:

1. Включить выявленный объект культурного наследия «Дом жилой Ольхина Н. Е.», кон. XIX в., расположенный по адресу: Республика Карелия, Олонецкий район, д. Большая Сельга, дом № 8, в единый государственный реестр объектов культурного наследия (памятников истории и культуры) народов Российской Федерации в качестве объекта культурного наследия (памятник) регионального значения с уточненной датировкой: кон. XIX в., 1960-е гг., и уточненным месторасположением: Республика Карелия, Олонецкий национальный муниципальный район, Куйтежское сельское поселение, д. Сельга, д. 8.

2. Утвердить предмет охраны объекта культурного наследия согласно приложению № 1.

3. Утвердить границы территории объекта культурного наследия согласно приложению № 2.

4. Признать утратившим силу пункт 8 приложения № 3 приказа Министерства культуры и по связям с общественностью Республики Карелия от 18.05.2007 № 182 «О внесении дополнений в приказ Министерства культуры Республики Карелия от 18 февраля 2000 года № 38».

5. Признать утратившим силу приказ Государственного Комитета Республики Карелия от 18.07.2017 № 52 «Об установлении границ территории выявленного объекта культурного наследия (памятника истории и культуры) «Дом жилой Ольхина Н. Е.», кон. XIX в., расположенного в д. Большая Сельга Куйтежского сельского поселения Олонецкого национального муниципального района Республики Карелия, как объекта градостроительной деятельности особого регулирования».

**Начальник Ю. Б. АЛИПОВА**

ПРИЛОЖЕНИЕ № 1
к приказу Управления
по охране объектов
культурного наследия
Республики Карелия
от 22 апреля 2019 г.
№ 86

**Предмет охраны объекта культурного наследия регионального значения «Дом жилой Ольхина Н. Е.», кон. XIX в.; 1960-е гг., расположенного по адресу: Республика Карелия, Олонецкий национальный муниципальный район, Куйтежское сельское поселение, д. Сельга, д. 8**

Расположение дома в поселении с обзором объема здания со стороны лицевого и боковых фасадов при движении к нему по внутридеревенским дорогам;

объемно-планировочная структура здания – конфигурация здания в плане, двухэтажный объем жилой и хозяйственной частей, размеры срубов в плане и их высота, расположение наружных и внутренних бревенчатых стен и перерубов;

решение фасадов – бревенчатый сруб с дощатой обшивкой лицевой стены, перерубов на боковых стенах жилых помещений, без обшивки – сруб двора-сарая; характер дощатой обшивки – горизонтальная, обшивка перерубов в виде филенчатых лопаток, тип оконных наличников;

особенности рубки стен «в обло» и «в полуторную чашу»;

двускатная форма крыши, высота в коньке, уклоны скатов, размеры выносов над торцовыми и свесов над боковыми фасадами, конструкция крыши – самцово-слеговая с тремя конструктивными перерубами на щипца;

расположение и параметры первоначальных проемов ворот, дверных и оконных проемов, историческая конструкция их заполнения и расстекловка оконных рам;

габариты, конструкция и обшивка тамбура;

здоровый материал первоначальных стен, перекрытий, конструкций и элементов.

ПРИЛОЖЕНИЕ № 2
к приказу Управления
по охране объектов
культурного наследия
Республики Карелия
от 22 апреля 2019 г.
№ 86

**Границы территории объекта культурного наследия регионального значения «Дом жилой Ольхина Н. Е.», кон. XIX в.; 1960-е гг., расположенного по адресу: Республика Карелия, Олонецкий национальный муниципальный район, Куйтежское сельское поселение, д. Сельга, д. 8**

Местоположение территории объекта культурного наследия регионального значения «Дом жилой Ольхина Н. Е.», кон. XIX в., 1960-е гг.,: Республика Карелия, Олонецкий национальный муниципальный район, Куйтежское сельское поселение, д. Сельга, д. 8, кадастровый квартал №10:14:0090304.

Территория объекта культурного наследия расположена на сложившемся при доме усадебном участке, занимая его полностью.

Общий периметр границы территории объекта культурного наследия составляет 149,8 м.

Площадь территории объекта культурного наследия 1 396 кв. м.

**Описание границ территории объекта культурного наследия**

| Обозначение части границы территории памятника | | Описание прохождения границы территории объекта культурного наследия |
|---|---|---|
| от точки | до точки | |
| 1 | 2 | 3 |
| 1 | 2 | Граница проходит от точки 1 до точки 2 в направлении с юго-запада на северо-восток, дирекционный угол 37°10’4. Протяженность границы составляет 18,25 м. Граница проходит вдоль бокового фасада соседнего жилого дома, параллельно северо-западному, боковому фасаду дома |
| 2 | 3 | Граница проходит от точки 2 до точки 3 в направлении с северо-запада на юго-восток, дирекционный угол 121°31’0. Протяженность границы составляет 7,88 м. Граница проходит от угла соседнего жилого дома по ограде усадебного участка до угла сарая, расположенного на усадебном участке |
| 3 | 4 | Граница проходит от точки 3 до точки 4 в направлении с юго-запада на северо-восток, дирекционный угол 33°43’1. Протяженность границы составляет 5,69 м. Граница проходит вдоль северо-западного, бокового, фасада сарая, расположенного на усадебном участке |
| 4 | 5 | Граница проходит от точки 4 до точки 5 в направлении с северо-запада на юго-восток, дирекционный угол 123°31’7. Протяженность границы составляет 3,93 м. Граница проходит по не огражденной территории вдоль северо-восточного, дворового, фасада дома |
| 5 | 6 | Граница проходит от точки 5 до точки 6 в направлении с северо-запада на юго-восток, дирекционный угол 110°09’2. Протяженность границы составляет 12,05 м |

| 1 | 2 | 3 |
|---|---|---|
| | | Граница проходит по не огражденной территории вдоль северо-восточного, дворового, фасада дома |
| 6 | 7 | Граница проходит от точки 6 до точки 7 в направлении с северо-запада на юго-восток, дирекционный угол 130°23’1. Протяженность границы составляет 6,41 м. Граница проходит по не огражденной территории вдоль северо-восточного, дворового, фасада дома |
| 7 | 8 | Граница проходит от точки 7 до точки 8 в направлении с северо-востока на юго-запад, дирекционный угол 207°19’9. Протяженность границы составляет 21,52 м. Граница проходит по ограде усадебного участка, вдоль юго-восточного, бокового, фасада дома |
| 8 | 9 | Граница проходит от точки 8 до точки 9 в направлении с северо-востока на юго-запад, дирекционный угол 221°41’7. Протяженность границы составляет 25,09 м. Граница проходит по ограде усадебного участка, вдоль юго-восточного, бокового, фасада дома |
| 9 | 10 | Граница проходит от точки 9 до точки 10 в направлении с юго-востока на северо-запад, дирекционный угол 300°16’2. Протяженность границы составляет 19,07 м. Граница проходит по ограде усадебного участка, параллельно юго-западному, главному, фасаду дома |
| 10 | 11 | Граница проходит от точки 10 до точки 11 в направлении с юго-востока на северо-запад, дирекционный угол 325°34’6. Протяженность границы составляет 13,91 м. Граница проходит по ограде усадебного участка, под углом к юго-западному, главному, фасаду дома |
| 11 | 1 | Граница проходит от точки 11 до точки 1 в направлении с юго-запада на северо-восток, дирекционный угол 41°03’1. Протяженность границы составляет 16,02 м. Граница проходит по ограде усадебного участка, вдоль северо-западного, бокового, фасада дома |

**Перечень координат поворотных точек границ территории объекта культурного наследия**

| Обозначение (номер) характерной точки | Координаты характерных точек во Всемирной геодезической системе координат (WGS-84) | | Координаты характерных точек в местной системе координат (МСК-10) | |
|---|---|---|---|---|
| | северной широты | восточной долготы | X | Y |
| 1 | N 61°03’11.71” | E 33°09’49.37” | 261013.579 | 1461182.652 |
| 2 | N 61°03’12.17” | E 33°09’50.12” | 261028.123 | 1461193.681 |
| 3 | N 61°03’12.04” | E 33°09’50.56” | 261024.004 | 1461200.398 |
| 4 | N 61°03’12.19” | E 33°09’50.78” | 261028.739 | 1461203.558 |
| 5 | N 61°03’12.11” | E 33°09’51.00” | 261026.567 | 1461206.836 |
| 6 | N 61°03’11.97” | E 33°09’51.75” | 261022.416 | 1461218.146 |
| 7 | N 61°03’11.84” | E 33°09’52.07” | 261018.265 | 1461223.026 |
| 8 | N 61°03’11.23” | E 33°09’51.39” | 260999.147 | 1461213.145 |
| 9 | N 61°03’10.63” | E 33°09’50.25” | 260980.415 | 1461196.458 |
| 10 | N 61°03’10.95” | E 33°09’49.17” | 260990.026 | 1461179.991 |
| 11 | N 61°03’11.32” | E 33°09’48.65” | 261001.497 | 1461172.130 |

**Требования к осуществлению деятельности в границах территории объекта культурного наследия**

В соответствии с пунктом 1 статьи 5.1 Федерального закона от 25 июня 2002 года № 73-ФЗ «Об объектах культурного наследия (памятниках истории и культуры) народов Российской Федерации» в границах территории объекта культурного наследия:

– запрещаются строительство объектов капитального строительства и необоснованное изменение объемно-пространственных характеристик существующих на территории памятника объектов капитального строительства; проведение земляных, строительных, мелиоративных и иных работ, за исклю-

чением работ по сохранению объекта культурного наследия или его отдельных элементов, сохранению историко-архитектурной или природной среды объекта культурного наследия;

– разрешается ведение хозяйственной деятельности, не противоречащей требованиям обеспечения сохранности объекта культурного наследия и позволяющей обеспечить функционирование объекта культурного наследия в современных условиях.

К деятельности, противоречащей требованиям обеспечения сохранности объекта культурного наследия и особенностей, определяющих его историко-культурную ценность, в том числе относятся:

– проведение работ, которые могут повлечь нарушение целостности объекта культурного наследия и (или) его территории и создать угрозу его повреждения, разрушения, уничтожения, а также нарушения его зрительного восприятия;

– прокладка по территории объекта культурного наследия коммуникаций, нарушающих визуальное восприятие памятника и (или) способных повлечь нарушение целостности объекта культурного наследия, создать угрозу его повреждения, разрушения или уничтожения;

– размещение на территории объекта культурного наследия временных и хозяйственных построек, киосков, навесов, рекламных конструкций, опор электропередачи, ограждений, нарушающих зрительное восприятие объекта культурного наследия;

– применение при проведении ремонтно-строительных работ нетрадиционных материалов и агрессивных цветовых решений;

– любые виды деятельности, нарушающие исторически сложившиеся функциональные и архитектурно-планировочные связи объекта культурного наследия с окружающей застройкой и природным ландшафтом.

К деятельности, не противоречащей требованиям обеспечения сохранности объекта культурного наследия и позволяющей обеспечить функционирование объекта культурного наследия в современных условиях, в том числе относятся:

– проведение в установленном законом порядке работ, направленных на сохранение объекта культурного наследия, в том числе ремонтно-реставрационных работ с воссозданием утраченных частей;

– проведение работ по приспособлению объекта культурного наследия к современному использованию при условии сохранения его предмета охраны;

– осуществление мероприятий, направленных на сохранение и восстановление (регенерацию) историко-архитектурной и природной среды объекта культурного наследия (по специально разработанным и согласованным в установленном порядке проектам);

– осуществление мероприятий, направленных на обеспечение зрительного восприятия объекта культурного наследия (по специально разработанным и согласованным в установленном порядке проектам);

– проведение работ по благоустройству территории;

– строительство коммуникаций, вспомогательных построек и сетей, необходимых для обеспечения сохранности и функционирования объекта культурного наследия, в том числе хозяйственных построек, традиционных по объемно-пространственному решению, материалам и габаритам, при условии сохранения предмета охраны (по специально разработанным и согласованным в установленном порядке проектам);

– реализация специальных мер, направленных на обеспечение пожарной безопасности объекта культурного наследия (по специально разработанным и согласованным в установленном порядке проектам);

– проведение на территории объекта культурного наследия в установленном законодательством порядке археологических исследований, иных работ по изучению объекта культурного наследия и его историко-архитектурной и природной среды;

– осуществление на территории объекта культурного наследия хозяйственной деятельности, не нарушающей целостности объекта культурного наследия и не создающей угрозы его повреждения, разрушения или уничтожения.

**Схема границ территории объекта культурного наследия**

**Масштабная схема \ топографический план границ территории объекта культурного наследия «Дом жилой Ольхина Н.Е.»**

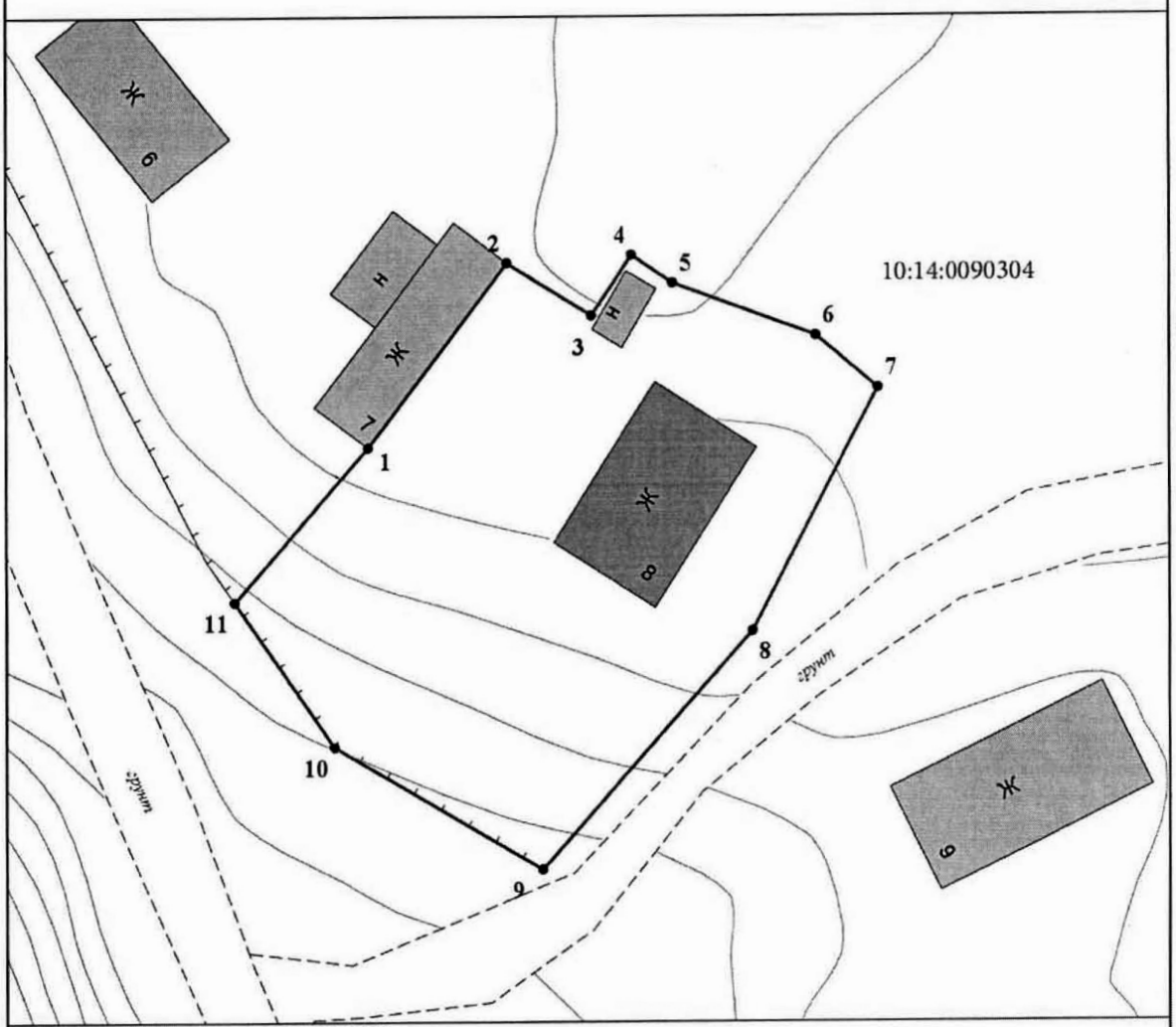


УСЛОВНЫЕ ОБОЗНАЧЕНИЯ

- граница территории объекта культурного наследия
- 1 - характерная точка границы территории объекта культурного наследия
- граница кадастрового квартала
- объект культурного наследия

10:14:0090304 -номер кадастрового квартала

0 5 10 15 20 25

Система координат МСК-10

Сплошные горизонтали проведены через 0.5 метра

| | | | | | | | | |
|---|---|---|---|---|---|---|---|---|
| | | | | Подпись | Дата | | | |
| Разраб. | | | | | | «Дом жилой Ольхина Н.Е.» | Стадия | Гриф секр. | Масштаб |
| | | | | | | | | | 1:500 |
| | | | | | | | Лист 1 | Листов 1 | |
| Оформил | Трусов А.А. | | | | | | | | |
| Н.Контр. | | | | | | | | | |
| Утв. | | | | | | | | | |

УПРАВЛЕНИЕ ПО ОХРАНЕ ОБЪЕКТОВ КУЛЬТУРНОГО НАСЛЕДИЯ
РЕСПУБЛИКИ КАРЕЛИЯ

**ПРИКАЗ**

22 апреля 2019 г. № 85

г. Петрозаводск

## 937 О включении выявленного объекта культурного наследия в единый государственный реестр объектов культурного наследия (памятников истории и культуры) народов Российской Федерации, утверждении предмета охраны и утверждении границ его территории

В соответствии с частью 12 статьи 9.2 и статьей 18 Федерального закона от 25.06.2002 г. № 73-ФЗ «Об объектах культурного наследия (памятниках истории и культуры) народов Российской Федерации», пунктом 12 части 1 статьи 4 Закона Республики Карелия от 06.06.2005 № 883-ЗРК «Об объектах культурного наследия (памятниках истории и культуры) народов Российской Федерации в Республике Карелия», Положением об Управлении по охране объектов культурного наследия Республики Карелия, утвержденным постановлением Правительства Республики Карелия от 14.04.2017 № 123-П, актом государственной историко-культурной экспертизы от 04.12.2017, проектом границ территории выявленного объекта культурного наследия, выполненным индивидуальным предпринимателем А. А.Трусовым в 2017 г., приказываю:

1. Включить выявленный объект культурного наследия «Дом жилой Родионовой», кон. XIX в., расположенный по адресу: Республика Карелия, Олонецкий район, д. Большая Сельга, д. № 12, в единый государственный реестр объектов культурного наследия (памятников истории и культуры) народов Российской Федерации в качестве объекта культурного наследия (памятник) регионального значения с уточненным месторасположением: Республика Карелия, Олонецкий национальный муниципальный район, Куйтежское сельское поселение, д. Сельга, д. 13.

2. Утвердить предмет охраны объекта культурного наследия согласно приложению № 1.

3. Утвердить границы территории объекта культурного наследия согласно приложению № 2.

4. Признать утратившим силу пункт 25 приложения № 25 приказа Министерства культуры Республики Карелия от 18.02.2000 г. № 38 «Об учете вновь выявленных памятников истории и культуры».

5. Признать утратившим силу приказ Государственного комитета Республики Карелия от 18.07.2017 № 50 «Об установлении границ территории выявленного объекта культурного наследия (памятника истории и культуры) «Дом жилой Родионовой», кон. XIX в., расположенного в д. Большая Сельга Куйтежского сельского поселения Олонецкого национального муниципального района Республики Карелия, как объекта градостроительной деятельности особого регулирования».

**Начальник Ю. Б. АЛИПОВА**

ПРИЛОЖЕНИЕ № 1
к приказу Управления
по охране объектов
культурного наследия
Республики Карелия
от 22 апреля 2019 г.
№ 85

**Предмет охраны объекта культурного наследия регионального значения «Дом жилой Родионовой», кон. XIX в., расположенного по адресу: Республика Карелия, Олонецкий национальный муниципальный район, Куйтежское сельское поселение, д. Сельга, д. 13**

Расположение дома в поселении с обзором объема здания со стороны лицевого и боковых фасадов при движении к нему по внутридеревенским дорогам;

объемно-планировочная структура здания – конфигурация сохранившейся исторической части здания в плане, двухэтажный объем жилой и хозяйственной частей, размеры срубов в плане и их высота, расположение наружных и внутренних бревенчатых стен и перерубов;

решение фасадов – бревенчатые стены с дощатой обшивкой только углов и перерубов сруба жилых помещений; фасадный брус со следами декоративного балкона, обшитый в виде двухступенчатого карниза; выпуски-кронштейны с выкружкой на лицевом фасаде; окна без наличников, с сандриками;

особенности рубки стен «в обло»;

двускатная форма крыши, высота в коньке, уклоны скатов, размеры выносов над торцовыми и свесов над боковыми фасадами, конструкция крыши – самцово-слеговая с тремя конструктивными перерубами на щипцах;

расположение и параметры первоначальных проемов ворот, дверных и оконных проемов, конструкция их заполнения, расстекловка оконных рам;

габариты, конструкция и обшивка тамбура;

здоровый материал первоначальных стен, перекрытий, конструкций и элементов.

ПРИЛОЖЕНИЕ № 2
к приказу Управления
по охране объектов
культурного наследия
Республики Карелия
от 22 апреля 2019 г.
№ 85

**Границы территории объекта культурного наследия регионального значения «Дом жилой Родионовой», кон. XIX в., расположенного по адресу: Республика Карелия, Олонецкий национальный муниципальный район, Куйтежское сельское поселение, д. Сельга, д. 13**

Местоположение территории объекта культурного наследия регионального значения «Дом жилой Родионовой, кон. XIX в.» Республика Карелия, Олонецкий национальный муниципальный район, Куйтежское сельское поселение, деревня Большая Сельга, д. 13, кадастровый квартал № 10:14:0090304.

Территория объекта культурного наследия занимает часть земельного участка современного домовладения, занимая его частично.

Общий периметр границы территории объекта культурного наследия составляет 135,5 м.

Площадь территории объекта культурного наследия 1 177 кв. м.

**Описание границ территории объекта культурного наследия**

| Обозначение части границы территории памятника | | Описание прохождения границы территории объекта культурного наследия |
|---|---|---|
| от точки | до точки | |
| 1 | 2 | 3 |
| 1 | 2 | Граница проходит от точки 1 до точки 2 в направлении с юго-запада на северо-восток, дирекционный угол 89°00’6. Протяженность границы составляет 3,24 м. Граница проходит по неогражденной территории |
| 2 | 3 | Граница проходит от точки 2 до точки 3 в направлении с юго-запада на северо-восток, дирекционный угол 66°35’3. Протяженность границы составляет 5,84 м. Граница проходит по неогражденной территории |
| 3 | 4 | Граница проходит от точки 3 до точки 4 в направлении с юго-запада на северо-восток, дирекционный угол 70°26’9. Протяженность границы составляет 24,50 м. Граница проходит по неогражденной территории |
| 4 | 5 | Граница проходит от точки 4 до точки 5 в направлении с северо-запада на юго-восток, дирекционный угол 161°25’4. Протяженность границы составляет 30,39 м. Граница проходит по неогражденной территории |
| 5 | 6 | Граница проходит от точки 5 до точки 6 в направлении с северо-востока на юго-запад, дирекционный угол 237°34’6. Протяженность границы составляет 17,09 м. Граница проходит по огороду усадебного участка |
| 6 | 7 | Граница проходит от точки 6 до точки 7 в направлении с северо-востока на юго-запад, дирекционный угол 244°22’4. Протяженность границы составляет 5,35 м. Граница проходит по неогражденной территории |
| 7 | 8 | Граница проходит от точки 7 до точки 8 в направлении с северо-востока на юго-запад, дирекционный угол 249°16’7. Протяженность границы составляет 13,20 м. Граница проходит по неогражденной территории |
| 8 | 9 | Граница проходит от точки 8 до точки 9 в направлении с юго-востока на северо-запад, дирекционный угол 337°22’5. Протяженность границы составляет 13,19 м. Граница проходит вдоль ограды усадебного участка |

| 1 | 2 | 3 |
|---|---|---|
| 9 | 1 | Граница проходит от точки 9 до точки 1 в направлении с юго-востока на северо-запад, дирекционный угол 348°02’3. Протяженность границы составляет 22,70 м. Граница проходит по не огражденной территории |

**Перечень координат поворотных точек границ территории объекта культурного наследия**

| Обозначение (номер) характерной точки | Координаты характерных точек во Всемирной геодезической системе координат (WGS-84) | | Координаты характерных точек в местной системе координат (МСК-10) | |
|---|---|---|---|---|
| | северной широты | восточной долготы | X | Y |
| 1 | N 61°03’07.68” | E 33°09’50.30” | 260889.216 | 1461198.688 |
| 2 | N 61°03’07.68” | E 33°09’50.51” | 260889.272 | 1461201.928 |
| 3 | N 61°03’07.75” | E 33°09’50.87” | 260891.594 | 1461207.291 |
| 4 | N 61°03’08.01” | E 33°09’52.42” | 260899.794 | 1461230.381 |
| 5 | N 61°03’07.07” | E 33°09’53.03” | 260870.984 | 1461240.064 |
| 6 | N 61°03’06.78” | E 33°09’52.06” | 260861.819 | 1461225.635 |
| 7 | N 61°03’06.71” | E 33°09’51.74” | 260859.506 | 1461220.813 |
| 8 | N 61°03’06.57” | E 33°09’50.91” | 260854.835 | 1461208.466 |
| 9 | N 61°03’06.96” | E 33°09’50.58” | 260867.007 | 1461203.393 |

**Требования к осуществлению деятельности в границах территории объекта культурного наследия**

В соответствии с пунктом 1 статьи 5.1 Федерального закона от 25 июня 2002 года № 73-ФЗ «Об объектах культурного наследия (памятниках истории и культуры) народов Российской Федерации» в границах территории объекта культурного наследия:

– запрещаются строительство объектов капитального строительства и необоснованное изменение объемно-пространственных характеристик существующих на территории памятника объектов капитального строительства; проведение земляных, строительных, мелиоративных и иных работ, за исключением работ по сохранению объекта культурного наследия или его отдельных элементов, сохранению историко-архитектурной или природной среды объекта культурного наследия;

– разрешается ведение хозяйственной деятельности, не противоречащей требованиям обеспечения сохранности объекта культурного наследия и позволяющей обеспечить функционирование объекта культурного наследия в современных условиях.

К деятельности, противоречащей требованиям обеспечения сохранности объекта культурного наследия и особенностей, определяющих его историко-культурную ценность, в том числе относятся:

– проведение работ, которые могут повлечь нарушение целостности объекта культурного наследия и (или) его территории и создать угрозу его повреждения, разрушения, уничтожения, а также нарушения его зрительного восприятия;

– прокладка по территории объекта культурного наследия коммуникаций, нарушающих визуальное восприятие памятника и (или) способных повлечь нарушение целостности объекта культурного наследия, создать угрозу его повреждения, разрушения или уничтожения;

– размещение на территории объекта культурного наследия временных и хозяйственных построек, киосков, навесов, рекламных конструкций, опор электропередачи, ограждений, нарушающих зрительное восприятие объекта культурного наследия;

– применение при проведении ремонтно-строительных работ нетрадиционных материалов и агрессивных цветовых решений;

– любые виды деятельности, нарушающие исторически сложившиеся функциональные и архитектурно-планировочные связи объекта культурного наследия с окружающей застройкой и природным ландшафтом.

К деятельности, не противоречащей требованиям обеспечения сохранности объекта культурного наследия и позволяющей обеспечить функционирование объекта культурного наследия в современных условиях, в том числе относятся:

– проведение в установленном законом порядке работ, направленных на сохранение объекта культурного наследия, в том числе ремонтно-реставрационных работ с воссозданием утраченных частей;

– проведение работ по приспособлению объекта культурного наследия к современному использованию при условии сохранения его как предмета охраны;

– осуществление мероприятий, направленных на сохранение и восстановление (регенерацию) историко-архитектурной и природной среды объекта культурного наследия (по специально разработанным и согласованным в установленном порядке проектам);

– осуществление мероприятий, направленных на обеспечение зрительного восприятия объекта культурного наследия (по специально разработанным и согласованным в установленном порядке проектам);

– проведение работ по благоустройству территории;

– строительство коммуникаций, вспомогательных построек и сетей, необходимых для обеспечения сохранности и функционирования объекта культурного наследия, в том числе хозяйственных построек, традиционных по объемно-пространственному решению, материалам и габаритам, при условии сохранения предмета охраны (по специально разработанным и согласованным в установленном порядке проектам);

– реализация специальных мер, направленных на обеспечение пожарной безопасности объекта культурного наследия (по специально разработанным и согласованным в установленном порядке проектам);

– проведение на территории объекта культурного наследия в установленном законодательством порядке археологических исследований, иных работ по изучению объекта культурного наследия и его историко-архитектурной и природной среды;

– осуществление на территории объекта культурного наследия хозяйственной деятельности, не нарушающей целостности объекта культурного наследия и не создающей угрозы его повреждения, разрушения или уничтожения.

## Схема границ территории объекта культурного наследия

**Масштабная схема \ топографический план границ территории объекта культурного наследия «Дом жилой Родионовой»**

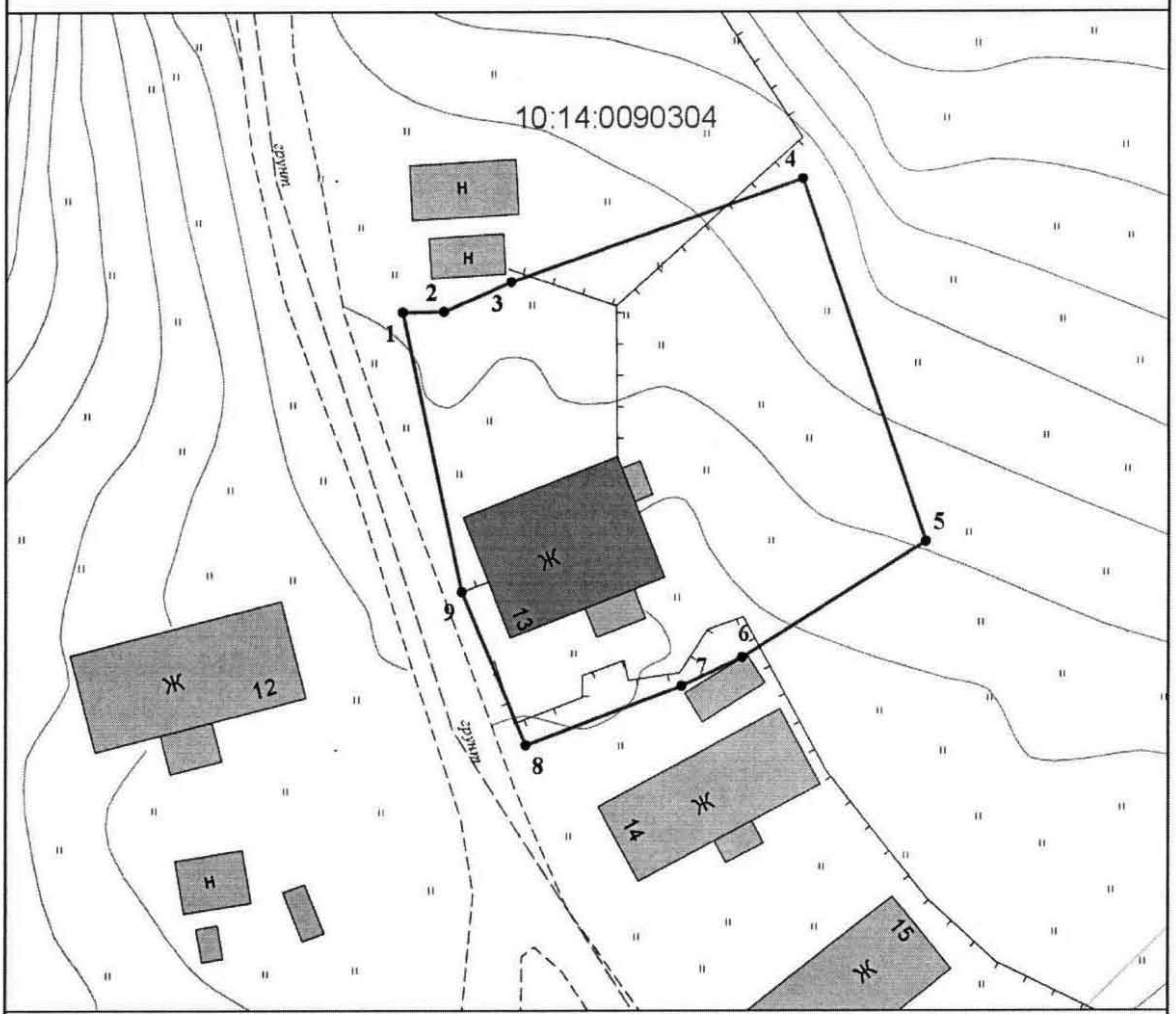


УСЛОВНЫЕ ОБОЗНАЧЕНИЯ

- граница территории объекта культурного наследия
- 1 - характерная точка границы территории объекта культурного наследия
- граница кадастрового квартала
- 10:14:0090304 - номер кадастрового квартала
- граница земельного участка
- объект культурного наследия

0 5 10 15 20 25

Система координат МСК-10

Сплошные горизонтали проведены через 0.5 метра

| | | | | | | | | |
|---|---|---|---|---|---|---|---|---|
| | | | | Подпись | Дата | | | |
| Разраб. | | | | | | «Дом жилой Родионовой» | Стадия | Гриф секр. | Масштаб |
| | | | | | | | | | 1:500 |
| | | | | | | | Лист 1 | Листов 1 | |
| Оформил | Трусов А.А. | | | | | | | | |
| Н.Контр. | | | | | | | | | |
| Утв. | | | | | | | | | |

УПРАВЛЕНИЕ ТРУДА И ЗАНЯТОСТИ
РЕСПУБЛИКИ КАРЕЛИЯ

**ПРИКАЗ**

19 апреля 2019 г. № 64-П

г. Петрозаводск

## 938 Об утверждении рекомендуемой формы представления информации о наличии свободных рабочих мест и вакантных должностей

В целях реализации пункта 3 статьи 25 Закона Российской Федерации от 19 апреля 1991 года № 1032-1 «О занятости населения в Российской Федерации» приказываю:

1. Утвердить прилагаемую рекомендуемую форму представления информации о наличии свободных рабочих мест и вакантных должностей.

2. Государственному казенному учреждению Республики Карелия «Центр занятости населения Республики Карелия» обеспечить информирование работодателей о принятии настоящего приказа и осуществление контроля за своевременным представлением работодателями информации о наличии свободных рабочих мест и вакантных должностей.

**Начальник Е. Е. ФРОЛОВА**

УТВЕРЖДЕНА
приказом Управления
труда и занятости
Республики Карелия
от 19 апреля 2019 г.
№ 64-П

**Рекомендуемая форма**
**представления информации о наличии свободных рабочих мест и вакантных должностей**[1]

исх. №_____ от _____

Агентство занятости населения _____
(наименование
_____
муниципального района (городского округа))

Государственного казенного учреждения
Республики Карелия «Центр занятости населения
Республики Карелия»

**ИНФОРМАЦИЯ**
**о наличии свободных рабочих мест и вакантных должностей**
**на «_____»_____ _____ г.**[2]

| | | | |
|---|---|---|---|
| Полное наименование юридического лица/индивидуального предпринимателя/ физического лица (нужное подчеркнуть) | | ИНН | |
| Юридический адрес | | | |
| Адрес фактического места нахождения работодателя и (или) адрес рабочего места | | | |
| Электронный адрес, факс, контактный телефон | | | |
| Фамилия, имя, отчество представителя работодателя | | | |
| Сведения о применении процедур о несостоятельности (банкротстве) | | | |

[1] Представляется работодателями в агентство занятости населения Государственного казенного учреждения Республики Карелия «Центр занятости населения Республики Карелия» по месту осуществления работодателями деятельности (с использованием почтовой, факсимильной связи, электронной почты, информационно-телекоммуникационной сети «Интернет»). Сроки представления: ежемесячно, до 10-го числа месяца, следующего за отчетным.

[2] Сведения представляются по состоянию на первое число месяца, следующего за отчетным месяцем.

Среднесписочная численность работников (без совместителей) _____, в т. ч. иностранных работников _____

**Сведения о свободных рабочих местах и вакантных должностях**

| № п/п | Наименование профессии (специальности), должности | Квалификация | Количество свободных рабочих мест и вакантных должностей | Характер работы (постоянная, временная, сезонная, по совместительству) | Возможность организации работодателем временного трудоустройства молодежи, в т. ч. | | Размер оплаты труда (без учета стимулирующих выплат) |
|---|---|---|---|---|---|---|---|
| | | | | | несовершеннолетних граждан в возрасте от 14 до 18 лет в свободное от учебы время | выпускников среднего профессионального образования и образовательных организаций высшего образования | |
| | | | | | | | |

Работодатель
(его представитель) _____ / _____
(подпись) (расшифровка подписи)

М. П.

Исполнитель (Ф.И.О., должность, тел.) _____

«___» _____ 20___ г.

Вниманию работодателей!

За непредставление или несвоевременное представление сведений (информации), а также представление их в неполном объеме или в искаженном виде предусмотрена административная ответственность в соответствии со статьей 19.7 Кодекса Российской Федерации об административных правонарушениях.

УПРАВЛЕНИЕ ПО ОХРАНЕ ОБЪЕКТОВ КУЛЬТУРНОГО НАСЛЕДИЯ
РЕСПУБЛИКИ КАРЕЛИЯ

**ПРИКАЗ**

23 апреля 2019 г. № 92

г. Петрозаводск

## 939 О включении выявленного объекта культурного наследия в единый государственный реестр объектов культурного наследия (памятников истории и культуры) народов Российской Федерации, утверждении предмета охраны и утверждении границ его территории

В соответствии с частью 12 статьи 9.2 и статьей 18 Федерального закона от 25.06.2002 № 73-ФЗ «Об объектах культурного наследия (памятниках истории и культуры) народов Российской Федерации», пунктом 12 части 1 статьи 4 Закона Республики Карелия от 06.06.2005 № 883-ЗРК «Об объектах культурного наследия (памятниках истории и культуры) народов Российской Федерации в Республике Карелия», Положением об Управлении по охране объектов культурного наследия Республики Карелия, утвержденным постановлением Правительства Республики Карелия от 14.04.2017 № 123-П, актом государственной историко-культурной экспертизы от 04.12.2017, проектом границ территории выявленного объекта культурного наследия, выполненным индивидуальным предпринимателем А. А. Трусовым в 2017 г., приказываю:

1. Включить выявленный объект культурного наследия «Двор-сарай Ольхина В. М.», 1940 – 1950-е гг., расположенный по адресу: Республика Карелия, Олонецкий район, д. Большая Сельга, в единый государственный реестр объектов культурного наследия (памятников истории и культуры) народов Российской Федерации в качестве объекта культурного наследия (памятник) местного (муниципального) значения, с уточненным месторасположением: Республика Карелия, Олонецкий национальный муниципальный район, Куйтежское сельское поселение, д. Сельга, во дворе д. 26.

2. Утвердить предмет охраны объекта культурного наследия согласно приложению № 1.

3. Утвердить границы территории объекта культурного наследия согласно приложению № 2.

4. Признать утратившим силу пункт 11 Приложения № 3 приказа Министерства культуры и по связям с общественностью Республики Карелия от 18.05.2007 № 182 «О внесении дополнений в приказ Министерства культуры Республики Карелия от 18 февраля 2000 года № 38».

5. Признать утратившим силу приказ Государственного комитета Республики Карелия от 18.07.2017 № 48 «Об установлении границ территории выявленного объекта культурного наследия (памятника истории и культуры) «Двор-сарай Ольхина В. М.», 1940 – 1950 гг., расположенного в д. Большая Сельга Куйтежского сельского поселения Олонецкого национального муниципального района Республики Карелия, как объекта градостроительной деятельности особого регулирования».

**Начальник Ю. Б. АЛИПОВА**

ПРИЛОЖЕНИЕ № 1
к приказу Управления
по охране объектов
культурного наследия
Республики Карелия
от 23 апреля 2019 г.
№ 92

**Предмет охраны объекта культурного наследия местного (муниципального) значения «Двор-сарай Ольхина В. М.», 1940 – 1950-е гг., расположенного по адресу: Республика Карелия, Олонецкий национальный муниципальный район, Куйтежское сельское поселение, д. Сельга, во дворе д. 26**

Расположение двора-сарая с обзором объема здания в глубине усадебного участка;

объемно-планировочная структура здания – конфигурация здания в плане, двухэтажный объем, размер сруба в плане и его высота, расположение бревенчатого переруба;

расположение и параметры сохранившихся проемов ворот и двери, оконных проемов, конструкция их заполнения;

двускатная форма крыши, высота в коньке, уклоны скатов, размеры выносов над торцовыми и свесов над боковыми фасадами, конструкция крыши – самцово-стропильно-слеговая с тремя конструктивными перерубами на щипцах;

габариты и конструкция взвоза;

решение фасадов – бревенчатый сруб без обшивки, особенности рубки стен «в обло» и «в охряпку», особенности врубки балок перекрытия;

здоровый материал стен, перекрытий, конструкций и элементов.

ПРИЛОЖЕНИЕ № 2
к приказу Управления
по охране объектов
культурного наследия
Республики Карелия
от 23 апреля 2019 г.
№ 92

**Границы территории объекта культурного наследия местного (муниципального) значения «Двор-сарай Ольхина В. М.», 1940 – 1950-е гг., расположенного по адресу: Республика Карелия, Олонецкий национальный муниципальный район, Куйтежское сельское поселение, д. Сельга, во дворе д. 26**

Местоположение территории объекта культурного наследия «Двор-сарай Ольхина В. М., 1940 – 1950 гг.»: Республика Карелия, Олонецкий национальный муниципальный район, Куйтежское сельское поселение, д. Сельга, во дворе д. 26, кадастровый квартал № 10:14:0090304.

Территория объекта культурного наследия расположена на сложившемся при доме усадебном участке, занимая его частично.

Общий периметр границы территории объекта культурного наследия составляет 160,3 м.

Площадь территории объекта культурного наследия 1 444 кв. м.

**Описание границ территории объекта культурного наследия**

| Обозначение части границы территории памятника | | Описание прохождения границы территории объекта культурного наследия |
|---|---|---|
| от точки | до точки | |
| 1 | 2 | Граница проходит от точки 1 до точки 2 в направлении с юго-запада на северо-восток, дирекционный угол 53°04’3. Протяженность границы составляет 44,67 м. Граница проходит по неогражденной территории и частично вдоль ограды усадебного участка |
| 2 | 3 | Граница проходит от точки 2 до точки 3 в направлении с северо-запада на юго-восток, дирекционный угол 144°34’0. Протяженность границы составляет 25,17 м. Граница проходит по не огражденной территории |
| 3 | 4 | Граница проходит от точки 3 до точки 4 в направлении с северо-востока на юго-запад, дирекционный угол 229°23’2. Протяженность границы составляет 30,60 м. Граница проходит по неогражденной территории и вдоль стены хозяйственной постройки, расположенной на территории усадебного участка соседнего дома |
| 4 | 5 | Граница проходит от точки 4 до точки 5 в направлении с северо-востока на юго-запад, дирекционный угол 228°32’7. Протяженность границы составляет 22,10 м. Граница проходит вдоль ограды усадебного участка |
| 5 | 6 | Граница проходит от точки 5 до точки 6 в направлении с юго-востока на северо-запад, дирекционный угол 319°37’7. Протяженность границы составляет 27,41 м. Граница проходит вдоль ограды усадебного участка |
| 6 | 7 | Граница проходит от точки 6 до точки 7 в направлении с юго-запада на северо-восток, дирекционный угол 36°44’4. Протяженность границы составляет 3,95 м. Граница проходит по не огражденной территории |
| 7 | 1 | Граница проходит от точки 7 до точки 1 в направлении с юго-запада на северо-восток, дирекционный угол 49°28’6. Протяженность границы составляет 6,43 м. Граница проходит вдоль стены хозяйственной постройки, расположенной на территории усадебного участка |

**Перечень координат поворотных точек границ территории объекта культурного наследия**

| Обозначение (номер) характерной точки | Координаты характерных точек во Всемирной геодезической системе координат (WGS-84) | | Координаты характерных точек в местной системе координат (МСК-10) | |
|---|---|---|---|---|
| | северной широты | восточной долготы | X | Y |
| 1 | N 61°03’00.53” | E 33°10’02.44” | 260671.008 | 1461384.773 |
| 2 | N 61°03’01.38” | E 33°10’04.85” | 260697.844 | 1461420.479 |
| 3 | N 61°03’00.71” | E 33°10’05.80” | 260677.337 | 1461435.071 |
| 4 | N 61°03’00.08” | E 33°10’04.23” | 260657.416 | 1461411.840 |
| 5 | N 61°02’59.61” | E 33°10’03.11” | 260642.784 | 1461395.275 |
| 6 | N 61°03’00.30” | E 33°10’01.95” | 260663.665 | 1461377.522 |
| 7 | N 61°03’00.40” | E 33°10’02.11” | 260666.828 | 1461379.883 |

**Требования к осуществлению деятельности в границах территории объекта культурного наследия**

В соответствии с пунктом 1 статьи 5.1 Федерального закона от 25 июня 2002 года № 73-ФЗ «Об объектах культурного наследия (памятниках истории и культуры) народов Российской Федерации» в границах территории объекта культурного наследия:

– запрещаются строительство объектов капитального строительства и необоснованное изменение объемно-пространственных характеристик существующих на территории памятника объектов капитального строительства; проведение земляных, строительных, мелиоративных и иных работ, за исключением работ по сохранению объекта культурного наследия или его отдельных элементов, сохранению историко-архитектурной или природной среды объекта культурного наследия;

– разрешается ведение хозяйственной деятельности, не противоречащей требованиям обеспечения сохранности объекта культурного наследия и позволяющей обеспечить функционирование объекта культурного наследия в современных условиях.

К деятельности, противоречащей требованиям обеспечения сохранности объекта культурного наследия и особенностей, определяющих его историко-культурную ценность, в том числе относятся:

– проведение работ, которые могут повлечь нарушение целостности объекта культурного наследия и (или) его территории и создать угрозу его повреждения, разрушения, уничтожения, а также нарушения его зрительного восприятия;

– прокладка по территории объекта культурного наследия коммуникаций, нарушающих визуальное восприятие памятника и (или) способных повлечь нарушение целостности объекта культурного наследия, создать угрозу его повреждения, разрушения или уничтожения;

– размещение на территории объекта культурного наследия временных и хозяйственных построек, киосков, навесов, рекламных конструкций, опор электропередачи, ограждений, нарушающих зрительное восприятие объекта культурного наследия;

– применение при проведении ремонтно-строительных работ нетрадиционных материалов и агрессивных цветовых решений;

– любые виды деятельности, нарушающие исторически сложившиеся функциональные и архитектурно-планировочные связи объекта культурного наследия с окружающей застройкой и природным ландшафтом.

К деятельности, не противоречащей требованиям обеспечения сохранности объекта культурного наследия и позволяющей обеспечить функционирование объекта культурного наследия в современных условиях, в том числе относятся:

– проведение в установленном законом порядке работ, направленных на сохранение объекта культурного наследия, в том числе ремонтно-реставрационных работ с воссозданием утраченных частей;

– проведение работ по приспособлению объекта культурного наследия к современному использованию при условии сохранения его как предмета охраны;

– осуществление мероприятий, направленных на сохранение и восстановление (регенерацию) историко-архитектурной и природной среды объекта культурного наследия (по специально разработанным и согласованным в установленном порядке проектам);

– осуществление мероприятий, направленных на обеспечение зрительного восприятия объекта культурного наследия (по специально разработанным и согласованным в установленном порядке проектам);

– проведение работ по благоустройству территории;

– строительство коммуникаций, вспомогательных построек и сетей, необходимых для обеспечения сохранности и функционирования объекта культурного наследия, в том числе хозяйственных построек, традиционных по объемно-пространственному решению, материалам и габаритам, при условии сохранения предмета охраны (по специально разработанным и согласованным в установленном порядке проектам);

– реализация специальных мер, направленных на обеспечение пожарной безопасности объекта культурного наследия (по специально разработанным и согласованным в установленном порядке проектам);

– проведение на территории объекта культурного наследия в установленном законодательством порядке археологических исследований, иных работ по изучению объекта культурного наследия и его историко-архитектурной и природной среды;

– осуществление на территории объекта культурного наследия хозяйственной деятельности, не нарушающей целостности объекта культурного наследия и не создающей угрозы его повреждения, разрушения или уничтожения.

**Схема границ территории объекта культурного наследия**

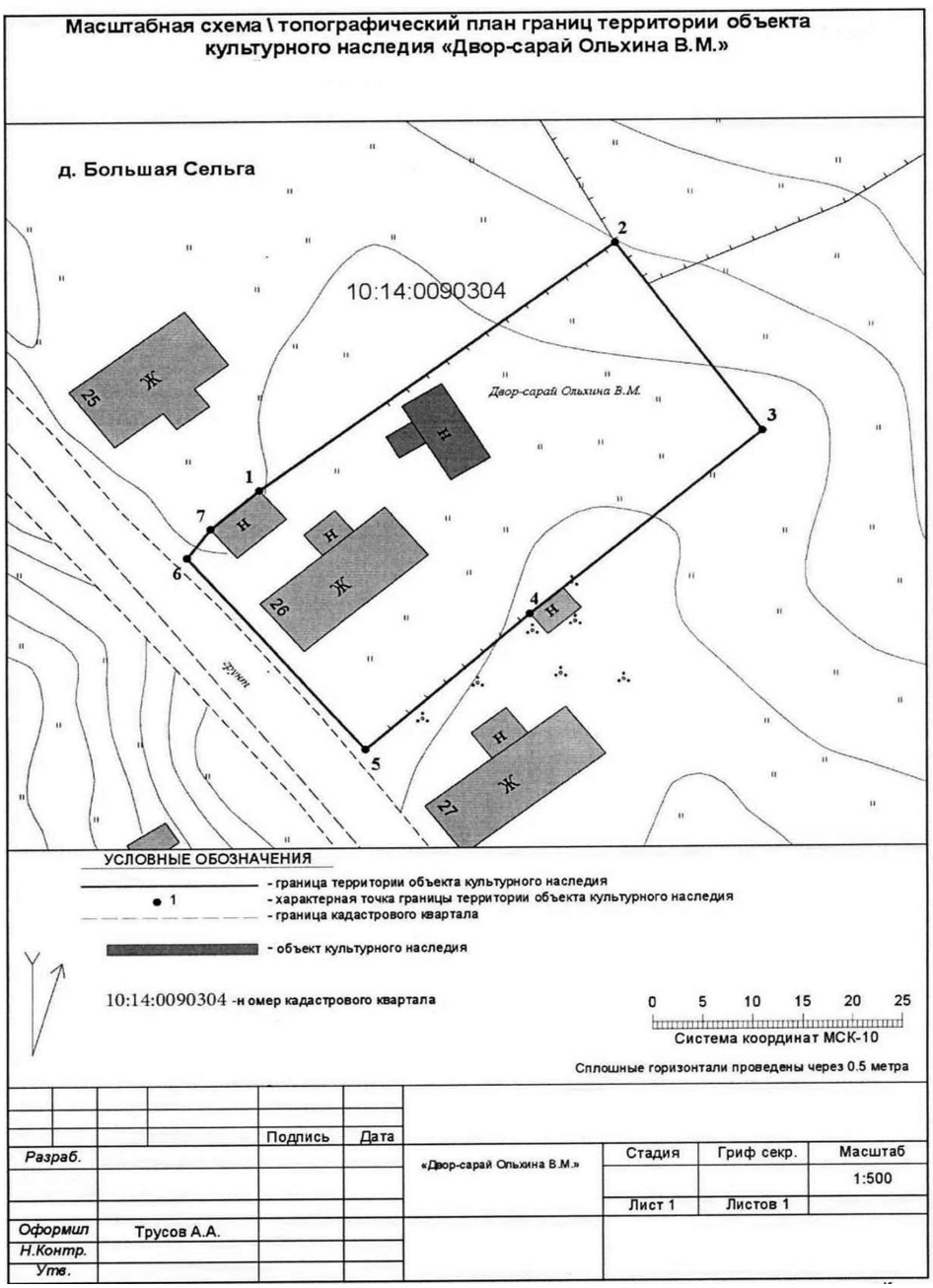

УПРАВЛЕНИЕ ПО ОХРАНЕ ОБЪЕКТОВ КУЛЬТУРНОГО НАСЛЕДИЯ
РЕСПУБЛИКИ КАРЕЛИЯ

**ПРИКАЗ**

23 апреля 2019 г. № 91

г. Петрозаводск

## 940 О включении выявленного объекта культурного наследия в единый государственный реестр объектов культурного наследия (памятников истории и культуры) народов Российской Федерации, утверждении предмета охраны и утверждении границ его территории

В соответствии с частью 12 статьи 9.2 и статьей 18 Федерального закона от 25.06.2002 № 73-ФЗ «Об объектах культурного наследия (памятниках истории и культуры) народов Российской Федерации», пунктом 12 части 1 статьи 4 Закона Республики Карелия от 06.06.2005 № 883-ЗРК «Об объектах культурного наследия (памятниках истории и культуры) народов Российской Федерации в Республике Карелия», Положением об Управлении по охране объектов культурного наследия Республики Карелия, утвержденным постановлением Правительства Республики Карелия от 14.04.2017 № 123-П, актом государственной историко-культурной экспертизы от 04.12.2017, проектом границ территории выявленного объекта культурного наследия, выполненным индивидуальным предпринимателем А. А. Трусовым в 2017 году, приказываю:

1. Включить выявленный объект культурного наследия «Дом-комплекс Кононова А. П.», 1925 – 1929 гг., расположенный по адресу: Республика Карелия, Олонецкий район, д. Большая Сельга, дом № 38, в единый государственный реестр объектов культурного наследия (памятников истории и культуры) народов Российской Федерации в качестве объекта культурного наследия (памятник) местного (муниципального) значения с наименованием «Дом жилой Кононова А. П.», 1925 – 1929 гг., уточненным месторасположением: Республика Карелия, Олонецкий национальный муниципальный район, Куйтежское сельское поселение, д. Сельга, д. 38.

2. Утвердить предмет охраны объекта культурного наследия согласно приложению № 1.

3. Утвердить границы территории объекта культурного наследия согласно приложению № 2.

4. Признать утратившим силу пункт 10 приложения № 3 приказа Министерства культуры и по связям с общественностью Республики Карелия от 18.05.2007 № 182 «О внесении дополнений в приказ Министерства культуры Республики Карелия от 18 февраля 2000 года № 38».

5. Признать утратившим силу приказ Государственного комитета Республики Карелия от 18.07.2017 № 53 «Об установлении границ территории выявленного объекта культурного наследия (памятника истории и культуры) «Дом жилой Кононова А. П.», 1925 – 1929 гг., расположенного в д. Большая Сельга Куйтежского сельского поселения Олонецкого национального муниципального района Республики Карелия, как объекта градостроительной деятельности особого регулирования».

**Начальник Ю. Б. АЛИПОВА**

ПРИЛОЖЕНИЕ № 1
к приказу Управления
по охране объектов
культурного наследия
Республики Карелия
от 23 апреля 2019 г.
№ 91

**Предмет охраны объекта культурного наследия местного (муниципального) значения «Дом жилой Кононова А. П.», 1925 – 1929 гг., расположенного по адресу: Республика Карелия, Олонецкий национальный муниципальный район, Куйтежское сельское поселение, д. Сельга, д. 38**

Расположение дома в поселении с обзором объема здания со стороны лицевого и боковых фасадов при движении к нему по дороге из центра деревни и при подходе к деревне с южной стороны;

объемно-планировочная структура здания – конфигурация здания в плане, двухэтажный объем жилой и хозяйственной частей, размеры срубов в плане и их высота, расположение наружных и внутренних бревенчатых стен и перерубов;

решение фасадов – бревенчатый сруб с дощатой обшивкой; дощатая обшивка углов и перерубов в виде филенок с декоративными накладками; тип исторических оконных наличников;

особенности рубки стен «в обло» и «в полуторную чашу»; особенности врубки балок перекрытия в хозяйственной части;

двускатная форма крыши, высота в коньке, уклоны скатов, размеры выносов над торцовыми и свесов над боковыми фасадами, конструкция крыши – самцово-стропильно-слеговая с тремя конструктивными перерубами на щипцах, карниз по фасадному брусу на лицевом фасаде;

расположение и параметры первоначальных проемов ворот, дверных и оконных проемов, конструкция их заполнения, историческая расстекловка оконных рам;

габариты и исторические конструкции тамбура;

здоровый материал первоначальных стен, перекрытий, конструкций и элементов.

ПРИЛОЖЕНИЕ № 2
к приказу Управления
по охране объектов
культурного наследия
Республики Карелия
от 23 апреля 2019 г.
№ 91

**Границы территории объекта культурного наследия местного (муниципального) значения «Дом жилой Кононова А. П.», 1925 – 1929 гг., расположенного по адресу: Республика Карелия, Олонецкий национальный муниципальный район, Куйтежское сельское поселение, д. Сельга, д. 38**

Местоположение территории объекта культурного наследия местного (муниципального) значения «Дом жилой Кононова А. П.», 1925 – 1929 гг.: Республика Карелия, Олонецкий национальный муниципальный район, Куйтежское сельское поселение, д. Сельга, д. 38, кадастровый квартал №10:14:0090303.

Территория объекта культурного наследия расположена на сложившемся при доме усадебном участке, занимая его полностью.

Общий периметр границы территории объекта культурного наследия составляет 239,8 м.

Площадь территории объекта культурного наследия 3 229 кв. м.

**Описание границ территории объекта культурного наследия**

| Обозначение части границы территории памятника | | Описание прохождения границы территории объекта культурного наследия |
|---|---|---|
| от точки | до точки | |
| 1 | 2 | 3 |
| 1 | 2 | Граница проходит от точки 1 до точки 2 в направлении с северо-запада на юго-восток, дирекционный угол 94°08’2. Протяженность границы составляет 24,95 м. Граница проходит по ограде усадебного участка параллельно северному, боковому, фасаду дома |
| 2 | 3 | Граница проходит от точки 2 до точки 3 в направлении с северо-запада на юго-восток, дирекционный угол 178°59’8. Протяженность границы составляет 2,23 м. Граница проходит по ограде усадебного участка в створе восточного, дворового, фасада дома |
| 3 | 4 | Граница проходит от точки 3 до точки 4 в направлении с северо-запада на юго-восток, дирекционный угол 98°01’6. Протяженность границы составляет 7,11 м. Граница проходит вдоль бокового фасада хозяйственной постройки, расположенной на территории усадебного участка |
| 4 | 5 | Граница проходит от точки 4 до точки 5 в направлении с северо-запада на юго-восток, дирекционный угол 107°58’7. Протяженность границы составляет 10,28 м. Граница проходит по ограде усадебного участка под углом к северному, боковому, фасаду дома |
| 5 | 6 | Граница проходит от точки 5 до точки 6 в направлении с северо-запада на юго-восток, дирекционный угол 114°35’0. Протяженность границы составляет 13,91 м. Граница проходит по ограде усадебного участка под углом к северному, боковому, фасаду дома |

| 1 | 2 | 3 |
|---|---|---|
| 6 | 7 | Граница проходит от точки 6 до точки 7 в направлении с северо-запада на юго-восток, дирекционный угол 123°28’2. Протяженность границы составляет 28,08 м. Граница проходит по ограде усадебного участка вдоль торцевых фасадов новой и старой бань, расположенных на усадебном участке, под углом к восточному, дворовому, фасаду дома |
| 7 | 8 | Граница проходит от точки 7 до точки 8 в направлении с северо-востока на юго-запад, дирекционный угол 210°15’7. Протяженность границы составляет 5,72 м. Граница проходит по боковому фасаду старой бани, расположенной на усадебном участке, под углом к восточному, дворовому, фасаду дома |
| 8 | 9 | Граница проходит от точки 8 до точки 9 в направлении с северо-запада на юго-восток, дирекционный угол 137°31’5. Протяженность границы составляет 5,91 м. Граница проходит по ограде усадебного участка под углом к восточному, дворовому, фасаду дома |
| 9 | 10 | Граница проходит от точки 9 до точки 10 в направлении с северо-запада на юго-восток, дирекционный угол 171°23’1. Протяженность границы составляет 11,6 м. Граница проходит по ограде усадебного участка вдоль восточного, дворового, фасада дома |
| 10 | 11 | Граница проходит от точки 10 до точки 11 в направлении с северо-востока на юго-запад, дирекционный угол 250°45’7. Протяженность границы составляет 6,08 м. Граница проходит по ограде усадебного участка вдоль южного, бокового, фасада дома |
| 11 | 12 | Граница проходит от точки 11 до точки 12 в направлении с юго-востока на северо-запад, дирекционный угол 272°44’4. Протяженность границы составляет 35,73 м. Граница проходит по ограде усадебного участка параллельно южному, боковому, фасаду дома |
| 12 | 13 | Граница проходит от точки 12 до точки 13 в направлении с северо-востока на юго-запад, дирекционный угол 269°01’3. Протяженность границы составляет 4,86 м. Граница проходит по ограде усадебного участка вдоль южного, бокового, фасада дома |
| 13 | 14 | Граница проходит от точки 13 до точки 14 в направлении с юго-востока на северо-запад, дирекционный угол 274°08’0. Протяженность границы составляет 12,48 м. Граница проходит по ограде усадебного участка параллельно южному, боковому, фасаду дома |
| 14 | 15 | Граница проходит от точки 14 до точки 15 в направлении с юго-востока на северо-запад, дирекционный угол 281°23’3. Протяженность границы составляет 26,00 м. Граница проходит по ограде усадебного участка вдоль южного, бокового, фасада дома |
| 15 | 16 | Граница проходит от точки 15 до точки 16 в направлении с юго-запада на северо-восток, дирекционный угол 4°03’0. Протяженность границы составляет 24,61 м. Граница проходит по ограде усадебного участка параллельно западному, главному, фасаду |
| 16 | 17 | Граница проходит от точки 16 до точки 17 в направлении с юго-запада на северо-восток, дирекционный угол 5°55’1. Протяженность границы составляет 8,98 м. Граница проходит по ограде усадебного участка перед западным, главным, фасадом |
| 17 | 1 | Граница проходит от точки 17 до точки 1 в направлении с юго-запада на северо-восток, дирекционный угол 4°33’0. Протяженность границы составляет 11,20 м. Граница проходит по ограде усадебного участка параллельно западному, главному, фасаду |

**Перечень координат поворотных точек границ территории объекта культурного наследия**

| Обозначение (номер) характерной точки | Координаты характерных точек во Всемирной геодезической системе координат (WGS-84) | | Координаты характерных точек в местной системе координат (МСК-10) | |
|---|---|---|---|---|
| | северной широты | восточной долготы | X | Y |
| 1 | 2 | 3 | 4 | 5 |
| 1 | N 61°03’00.07” | E 33°09’50.44” | 260653.650 | 1461204.958 |

| 1 | 2 | 3 | 4 | 5 |
|---|---|---|---|---|
| 2 | N 61°03’00.00” | E 33°09’52.10” | 260651.850 | 1461229.844 |
| 3 | N 61°02’59.93” | E 33°09’52.10” | 260649.622 | 1461229.883 |
| 4 | N 61°02’59.89” | E 33°09’52.57” | 260648.629 | 1461236.924 |
| 5 | N 61°02’59.78” | E 33°09’53.21” | 260645.455 | 1461246.705 |
| 6 | N 61°02’59.59” | E 33°09’54.05” | 260639.669 | 1461259.352 |
| 7 | N 61°02’59.59” | E 33°09’54.05” | 260639.669 | 1461259.352 |
| 8 | N 61°02’59.07” | E 33°09’55.59” | 260624.181 | 1461282.778 |
| 9 | N 61°02’58.92” | E 33°09’55.40” | 260619.245 | 1461279.898 |
| 10 | N 61°02’58.40” | E 33°09’55.76” | 260603.356 | 1461285.634 |
| 11 | N 61°02’58.34” | E 33°09’55.37” | 260601.351 | 1461279.889 |
| 12 | N 61°02’58.41” | E 33°09’53.00” | 260603.059 | 1461244.196 |
| 13 | N 61°02’58.41” | E 33°09’52.67” | 260602.976 | 1461239.334 |
| 14 | N 61°02’58.45” | E 33°09’51.85” | 260603.875 | 1461226.891 |
| 15 | N 61°02’58.63” | E 33°09’50.15” | 260609.008 | 1461201.406 |
| 16 | N 61°02’59.42” | E 33°09’50.30” | 260633.557 | 1461203.144 |
| 17 | N 61°02’59.71” | E 33°09’50.37” | 260642.489 | 1461204.070 |

**Требования к осуществлению деятельности в границах территории объекта культурного наследия**

В соответствии с пунктом 1 статьи 5.1 Федерального закона от 25 июня 2002 года № 73-ФЗ «Об объектах культурного наследия (памятниках истории и культуры) народов Российской Федерации» в границах территории объекта культурного наследия:

– запрещаются строительство объектов капитального строительства и необоснованное изменение объемно-пространственных характеристик существующих на территории памятника объектов капитального строительства; проведение земляных, строительных, мелиоративных и иных работ, за исключением работ по сохранению объекта культурного наследия или его отдельных элементов, сохранению историко-архитектурной или природной среды объекта культурного наследия;

– разрешается ведение хозяйственной деятельности, не противоречащей требованиям обеспечения сохранности объекта культурного наследия и позволяющей обеспечить функционирование объекта культурного наследия в современных условиях.

К деятельности, противоречащей требованиям обеспечения сохранности объекта культурного наследия и особенностей, определяющих его историко-культурную ценность, в том числе относятся:

– проведение работ, которые могут повлечь нарушение целостности объекта культурного наследия и (или) его территории и создать угрозу его повреждения, разрушения, уничтожения, а также нарушения его зрительного восприятия;

– прокладка по территории объекта культурного наследия коммуникаций, нарушающих визуальное восприятие памятника и (или) способных повлечь нарушение целостности объекта культурного наследия, создать угрозу его повреждения, разрушения или уничтожения;

– размещение на территории объекта культурного наследия временных и хозяйственных построек, киосков, навесов, рекламных конструкций, опор электропередачи, ограждений, нарушающих зрительное восприятие объекта культурного наследия;

– применение при проведении ремонтно-строительных работ нетрадиционных материалов и агрессивных цветовых решений;

– любые виды деятельности, нарушающие исторически сложившиеся функциональные и архитектурно-планировочные связи объекта культурного наследия с окружающей застройкой и природным ландшафтом.

К деятельности, не противоречащей требованиям обеспечения сохранности объекта культурного наследия и позволяющей обеспечить функционирование объекта культурного наследия в современных условиях, в том числе относятся:

– проведение в установленном законом порядке работ, направленных на сохранение объекта культурного наследия, в том числе ремонтно-реставрационных работ с воссозданием утраченных частей;

– проведение работ по приспособлению объекта культурного наследия к современному использованию при условии сохранения его как предмета охраны;

– осуществление мероприятий, направленных на сохранение и восстановление (регенерацию) историко-архитектурной и природной среды объекта культурного наследия (по специально разработанным и согласованным в установленном порядке проектам);

– осуществление мероприятий, направленных на обеспечение зрительного восприятия объекта культурного наследия (по специально разработанным и согласованным в установленном порядке проектам);

– проведение работ по благоустройству территории;

– строительство коммуникаций, вспомогательных построек и сетей, необходимых для обеспечения сохранности и функционирования объекта культурного наследия, в том числе хозяйственных построек, традиционных по объемно-пространственному решению, материалам и габаритам, при условии сохранения предмета охраны (по специально разработанным и согласованным в установленном порядке проектам);

– реализация специальных мер, направленных на обеспечение пожарной безопасности объекта культурного наследия (по специально разработанным и согласованным в установленном порядке проектам);

– проведение на территории объекта культурного наследия в установленном законодательством порядке археологических исследований, иных работ по изучению объекта культурного наследия и его историко-архитектурной и природной среды;

– осуществление на территории объекта культурного наследия хозяйственной деятельности, не нарушающей целостности объекта культурного наследия и не создающей угрозы его повреждения, разрушения или уничтожения.

## Схема границ территории объекта культурного наследия

**Масштабная схема \ топографический план границ территории объекта культурного наследия «Дом Кононова А.П.»**

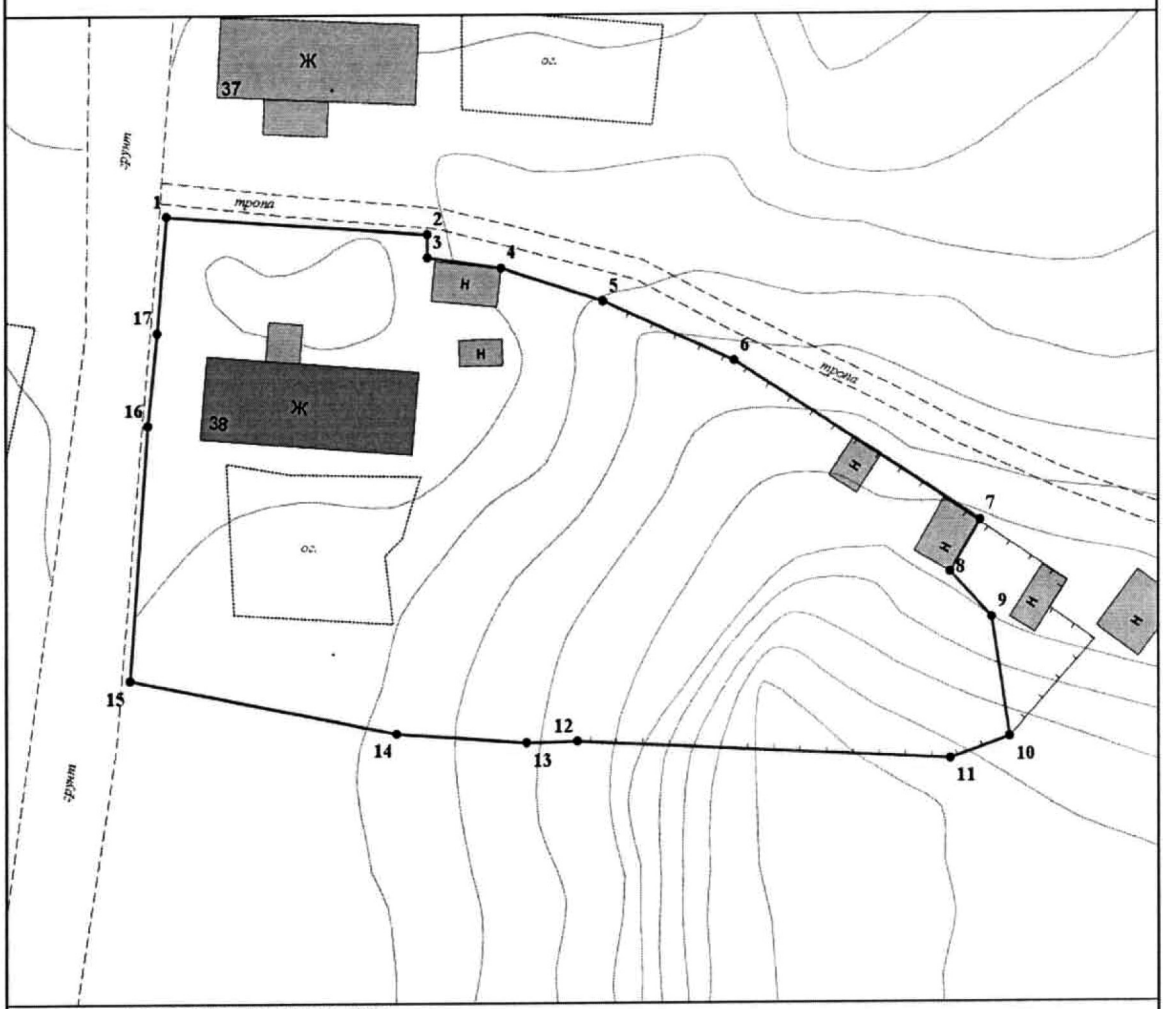


УСЛОВНЫЕ ОБОЗНАЧЕНИЯ

- граница территории объекта культурного наследия
- 1 - характерная точка границы территории объекта культурного наследия
- граница кадастрового квартала
- объект культурного наследия

0 6 12 18 24 30

Система координат МСК-10

Сплошные горизонтали проведены через 0.5 метра

| | | | | | | | | |
|---|---|---|---|---|---|---|---|---|
| | | | | | | | | |
| | | | | | | | | |
| | | | | Подпись | Дата | | | |
| Разраб. | | | | | | «Дом Кононова А.П.» | Стадия | Гриф секр. | Масштаб |
| | | | | | | | | | 1:600 |
| | | | | | | | Лист 1 | Листов 1 | |
| Оформил | | Трусов А.А. | | | | | | | |
| Н.Контр. | | | | | | | | | |
| Утв. | | | | | | | | | |

УПРАВЛЕНИЕ ПО ОХРАНЕ ОБЪЕКТОВ КУЛЬТУРНОГО НАСЛЕДИЯ
РЕСПУБЛИКИ КАРЕЛИЯ

**ПРИКАЗ**

23 апреля 2019 г. № 90

г. Петрозаводск

## 941 Об отказе во включении выявленного объекта культурного наследия в единый государственный реестр объектов культурного наследия (памятников истории и культуры) народов Российской Федерации

В соответствии с частью 12 статьи 9.2 и статьей 18 Федерального закона от 25.06.2002 № 73-ФЗ «Об объектах культурного наследия (памятниках истории и культуры) народов Российской Федерации», пунктом 12 части 1 статьи 4 Закона Республики Карелия от 06.06.2005 № 883-ЗРК «Об объектах культурного наследия (памятниках истории и культуры) народов Российской Федерации в Республике Карелия», Положением об Управлении по охране объектов культурного наследия Республики Карелия, утвержденным постановлением Правительства Республики Карелия от 14.04.2017 № 123-П, актом государственной историко-культурной экспертизы от 04.12.2017 приказываю:

1. Признать выявленный объект культурного наследия «Дом жилой Ряппиевой», 1910 г., расположенный по адресу: Республика Карелия, Олонецкий район, д. Большая Сельга, д. № 15, не подлежащим включению в единый государственный реестр объектов культурного наследия (памятников истории и культуры) народов Российской Федерации.

2. Признать утратившим силу пункт 26 приложения № 25 приказа Министерства культуры Республики Карелия от 18.02.2000 № 38 «Об учете вновь выявленных памятников истории и культуры».

3. Признать утратившим силу приказ Государственного комитета Республики Карелия от 18.07.2017 № 49 «Об установлении границ территории выявленного объекта культурного наследия (памятника истории и культуры) «Дом жилой Ряппиевой», 1910 г., расположенного в д. Большая Сельга Куйтежского сельского поселения Олонецкого национального муниципального района Республики Карелия, как объекта градостроительной деятельности особого регулирования».

**Начальник Ю. Б. АЛИПОВА**

УПРАВЛЕНИЕ ПО ОХРАНЕ ОБЪЕКТОВ КУЛЬТУРНОГО НАСЛЕДИЯ
РЕСПУБЛИКИ КАРЕЛИЯ

**ПРИКАЗ**

23 апреля 2019 г. № 89

г. Петрозаводск

## 942 О включении выявленного объекта культурного наследия в единый государственный реестр объектов культурного наследия (памятников истории и культуры) народов Российской Федерации, утверждении предмета охраны и утверждении границ его территории

В соответствии с частью 12 статьи 9.2 и статьей 18 Федерального закона от 25.06.2002 № 73-ФЗ «Об объектах культурного наследия (памятниках истории и культуры) народов Российской Федерации», пунктом 12 части 1 статьи 4 Закона Республики Карелия от 06.06.2005 № 883-ЗРК «Об объектах культурного наследия (памятниках истории и культуры) народов Российской Федерации в Республике Карелия», Положением об Управлении по охране объектов культурного наследия Республики Карелия, утвержденным постановлением Правительства Республики Карелия от 14.04.2017 № 123-П, актом государственной историко-культурной экспертизы от 04.12.2017, проектом границ территории выявленного объекта культурного наследия, выполненным индивидуальным предпринимателем А. А Трусовым в 2017 году, приказываю:

1. Включить выявленный объект культурного наследия «Дом жилой Дубровина», кон. XIX в., расположенный по адресу: Республика Карелия, Олонецкий район, д. Большая Сельга, д. № 3, в единый государственный реестр объектов культурного наследия (памятников истории и культуры) народов Российской Федерации в качестве объекта культурного наследия (памятник) регионального значения с наименованием «Дом жилой Дубровина», кон. XIX в. и месторасположением: Республика Карелия, Олонецкий национальный муниципальный район, Куйтежское сельское поселение, д. Сельга, д. 3.

2. Утвердить предмет охраны объекта культурного наследия согласно приложению № 1.

3. Утвердить границы территории объекта культурного наследия регионального значения согласно приложению № 2.

4. Признать утратившим силу пункт 24 приложения № 25 приказа Министерства культуры Республики Карелия от 18.02.2000 № 38 «Об учете вновь выявленных памятников истории и культуры».

5. Признать утратившим силу приказ Государственного комитета Республики Карелия от 18.06.2017 № 51 «Об установлении границ территории выявленного объекта культурного наследия (памятника истории и культуры) «Дом жилой Дубровина», кон. XIX в., расположенного в д. Большая Сельга Куйтежского сельского поселения Олонецкого национального муниципального района Республики Карелия, как объекта градостроительной деятельности особого регулирования».

**Начальник Ю. Б. АЛИПОВА**

ПРИЛОЖЕНИЕ № 1
к приказу Управления
по охране объектов
культурного наследия
Республики Карелия
от 23 апреля 2019 г.
№ 89

**Предмет охраны объекта культурного наследия регионального значения «Дом жилой Дубровина», кон. XIX в., расположенного по адресу: Республика Карелия, Олонецкий национальный муниципальный район, Куйтежское сельское поселение, д. Сельга, д. 3**

– объемно-планировочная структура здания – конфигурация сохранившейся исторической части здания в плане, двухэтажный объем жилой и хозяйственной частей, размеры срубов в плане и их высота, расположение наружных и внутренних бревенчатых стен и перерубов;

– расположение и параметры проемов ворот, дверных и оконных проемов, конструкция их заполнения, историческая расстекловка оконных рам;

– двускатная форма крыши, высота в коньке, уклоны скатов, размеры выносов над торцовыми и свесов над боковыми фасадами, конструкция крыши – самцово-стропильно-слеговая с тремя конструктивными перерубами на щипцах;

– решение фасадов – бревенчатый сруб жилой части с дощатой обшивкой, хозяйственной части – без обшивки; карниз; декоративные элементы дощатой обшивки; оконные наличники; декоративный балкон, его конструкции и элементы;

– особенности рубки стен «в обло»;

– здоровый материал первоначальных стен, перекрытий, конструкций и элементов;

– расположение дома в поселении с обзором объема здания со стороны лицевого и боковых фасадов при движении к нему по дороге из центра деревни и с ее северо-западной окраины.

ПРИЛОЖЕНИЕ № 2
к приказу Управления
по охране объектов
культурного наследия
Республики Карелия
от 23 апреля 2019 г.
№ 89

**Границы территории объекта культурного наследия регионального значения «Дом жилой Дубровина», кон. XIX в., расположенного по адресу: Республика Карелия, Олонецкий национальный муниципальный район, Куйтежское сельское поселение, д. Сельга, д. 3**

Местоположение территории объекта культурного наследия регионального значения «Дом жилой Дубровина», кон. XIX в.: Республика Карелия, Олонецкий национальный муниципальный район, Куйтежское сельское поселение, д. Сельга, д. 3, кадастровый квартал №10:14:0090304.

Территория объекта культурного наследия расположена на сложившемся при доме усадебном участке, занимая его полностью.

Общий периметр границы территории объекта культурного наследия составляет 256,5 м.

Площадь территории объекта культурного наследия 2 746 кв.м.

**Описание границ территории объекта культурного наследия**

| Обозначение части границы территории памятника | | Описание прохождения границы территории объекта культурного наследия |
|---|---|---|
| от точки | до точки | |
| 1 | 2 | 3 |
| 1 | 2 | Граница проходит от точки 1 до точки 2 в направлении с северо-запада на юго-восток, дирекционный угол 128°05’4. Протяженность границы составляет 25,94 м. Граница проходит по ограде усадебного участка параллельно северо-восточному, дворовому, фасаду дома |
| 2 | 3 | Граница проходит от точки 2 до точки 3 в направлении с северо-востока на юго-запад, дирекционный угол 212°00’3. Протяженность границы составляет 33,68 м. Граница проходит по ограде усадебного участка параллельно юго-восточному, боковому, фасаду дома |
| 3 | 4 | Граница проходит от точки 3 до точки 4 в направлении с северо-востока на юго-запад, дирекционный угол 209°50’4. Протяженность границы составляет 38,58 м. Граница проходит по ограде усадебного участка параллельно юго-восточному, боковому, фасаду дома |
| 4 | 5 | Граница проходит от точки 4 до точки 5 в направлении с северо-запада на юго-восток, дирекционный угол 124°25’7. Протяженность границы составляет 5,32 м. Граница проходит вдоль задней стены гаража, расположенного со стороны юго-восточного, бокового, фасада дома |
| 5 | 6 | Граница проходит от точки 5 до точки 6 в направлении с северо-востока на юго-запад, дирекционный угол 209°24’9. Протяженность границы составляет 11,17 м. Граница проходит по неогражденной территории, вдоль боковой стены гаража, расположенного со стороны юго-восточного, бокового, фасада дома |
| 6 | 7 | Граница проходит от точки 6 до точки 7 в направлении с северо-востока на юго-запад, дирекционный угол 229°08’8. Протяженность границы составляет 12,38 м. Граница проходит по не огражденной территории, вдоль юго-восточного, бокового, фасада дома |
| 7 | 8 | Граница проходит от точки 7 до точки 8 в направлении с юго-востока на северо-запад, дирекционный угол 300°15’6. Протяженность границы составляет 11,00 м. Граница проходит по не огражденной территории, в створе юго-западного, главного, фасада дома |
| 8 | 9 | Граница проходит от точки 8 до точки 9 в направлении с юго-востока на северо-запад, дирекционный угол 300°15’4. Протяженность границы составляет 10,74 м. Граница проходит вдоль юго-западного, главного, фасада дома |

| 1 | 2 | 3 |
|---|---|---|
| 9 | 10 | Граница проходит от точки 9 до точки 10 в направлении с юго-востока на северо-запад, дирекционный угол 331°34’0. Протяженность границы составляет 16,01 м. Граница проходит по не огражденной территории, вдоль дороги |
| 10 | 11 | Граница проходит от точки 10 до точки 11 в направлении с юго-запада на северо-восток, дирекционный угол 44°41’6. Протяженность границы составляет 30,70 м. Граница проходит по не огражденной территории, вдоль хозяйственной постройки, далее по ограде усадебного участка, вдоль северо-западного, бокового, фасада дома |
| 11 | 1 | Граница проходит от точки 11 до точки 1 в направлении с юго-запада на северо-восток, дирекционный угол 31°32’2. Протяженность границы составляет 61,00 м. Граница проходит по ограде усадебного участка параллельно северо-западному, боковому, фасаду дома |

**Перечень координат поворотных точек границ территории объекта культурного наследия**

| Обозначение (номер) характерной точки | Координаты характерных точек во Всемирной геодезической системе координат (WGS-84) | | Координаты характерных точек в местной системе координат (МСК-10) | |
|---|---|---|---|---|
| | северной широты | восточной долготы | X | Y |
| 1 | 61°03’17.00” | 33°09’48.62” | 261177.023 | 1461168.509 |
| 2 | 61°03’16.47” | 33°09’49.96” | 261161.022 | 1461188.923 |
| 3 | 61°03’15.55” | 33°09’48.74” | 261132.465 | 1461171.075 |
| 4 | 61°03’14.48” | 33°09’47.42” | 261099.004 | 1461151.881 |
| 5 | 61°03’14.39” | 33°09’47.71” | 261095.999 | 1461156.265 |
| 6 | 61°03’14.07” | 33°09’47.33” | 261086.269 | 1461150.779 |
| 7 | 61°03’13.82” | 33°09’46.70” | 261078.171 | 1461141.415 |
| 8 | 61°03’14.00” | 33°09’46.07” | 261083.714 | 1461131.914 |
| 9 | 61°03’14.18” | 33°09’45.46” | 261089.127 | 1461122.635 |
| 10 | 61°03’14.64” | 33°09’44.97” | 261103.208 | 1461115.011 |
| 11 | 61°03’15.33” | 33°09’46.43” | 261125.032 | 1461136.603 |

**Требования к осуществлению деятельности в границах территории объекта культурного наследия**

В соответствии с пунктом 1 статьи 5.1 Федерального закона от 25 июня 2002 года № 73-ФЗ «Об объектах культурного наследия (памятниках истории и культуры) народов Российской Федерации» в границах территории объекта культурного наследия:

– запрещаются строительство объектов капитального строительства и необоснованное изменение объемно-пространственных характеристик существующих на территории памятника объектов капитального строительства; проведение земляных, строительных, мелиоративных и иных работ, за исключением работ по сохранению объекта культурного наследия или его отдельных элементов, сохранению историко-архитектурной или природной среды объекта культурного наследия;

– разрешается ведение хозяйственной деятельности, не противоречащей требованиям обеспечения сохранности объекта культурного наследия и позволяющей обеспечить функционирование объекта культурного наследия в современных условиях.

К деятельности, противоречащей требованиям обеспечения сохранности объекта культурного наследия и особенностей, определяющих его историко-культурную ценность, в том числе относятся:

– проведение работ, которые могут повлечь нарушение целостности объекта культурного наследия и (или) его территории и создать угрозу его повреждения, разрушения, уничтожения, а также нарушения его зрительного восприятия;

– прокладка по территории объекта культурного наследия коммуникаций, нарушающих визуальное восприятие памятника и (или) способных повлечь нарушение целостности объекта культурного наследия, создать угрозу его повреждения, разрушения или уничтожения;

– размещение на территории объекта культурного наследия временных и хозяйственных построек, киосков, навесов, рекламных конструкций, опор электропередачи, ограждений, нарушающих зрительное восприятие объекта культурного наследия;

– применение при проведении ремонтно-строительных работ нетрадиционных материалов и агрессивных цветовых решений;

– любые виды деятельности, нарушающие исторически сложившиеся функциональные и архитектурно-планировочные связи объекта культурного наследия с окружающей застройкой и природным ландшафтом.

К деятельности, не противоречащей требованиям обеспечения сохранности объекта культурного наследия и позволяющей обеспечить функционирование объекта культурного наследия в современных условиях, в том числе относятся:

– проведение в установленном законом порядке работ, направленных на сохранение объекта культурного наследия, в том числе ремонтно-реставрационных работ с воссозданием утраченных частей;

– проведение работ по приспособлению объекта культурного наследия к современному использованию при условии сохранения его как предмета охраны;

– осуществление мероприятий, направленных на сохранение и восстановление (регенерацию) историко-архитектурной и природной среды объекта культурного наследия (по специально разработанным и согласованным в установленном порядке проектам);

– осуществление мероприятий, направленных на обеспечение зрительного восприятия объекта культурного наследия (по специально разработанным и согласованным в установленном порядке проектам);

– проведение работ по благоустройству территории;

– строительство коммуникаций, вспомогательных построек и сетей, необходимых для обеспечения сохранности и функционирования объекта культурного наследия, в том числе хозяйственных построек, традиционных по объемно-пространственному решению, материалам и габаритам, при условии сохранения предмета охраны (по специально разработанным и согласованным в установленном порядке проектам);

– реализация специальных мер, направленных на обеспечение пожарной безопасности объекта культурного наследия (по специально разработанным и согласованным в установленном порядке проектам);

– проведение на территории объекта культурного наследия в установленном законодательством порядке археологических исследований, иных работ по изучению объекта культурного наследия и его историко-архитектурной и природной среды;

– осуществление на территории объекта культурного наследия хозяйственной деятельности, не нарушающей целостности объекта культурного наследия и не создающей угрозы его повреждения, разрушения или уничтожения.

## Схема границ территории объекта культурного наследия

**Масштабная схема \ топографический план границ территории объекта культурного наследия «Дом жилой Дубровина»**

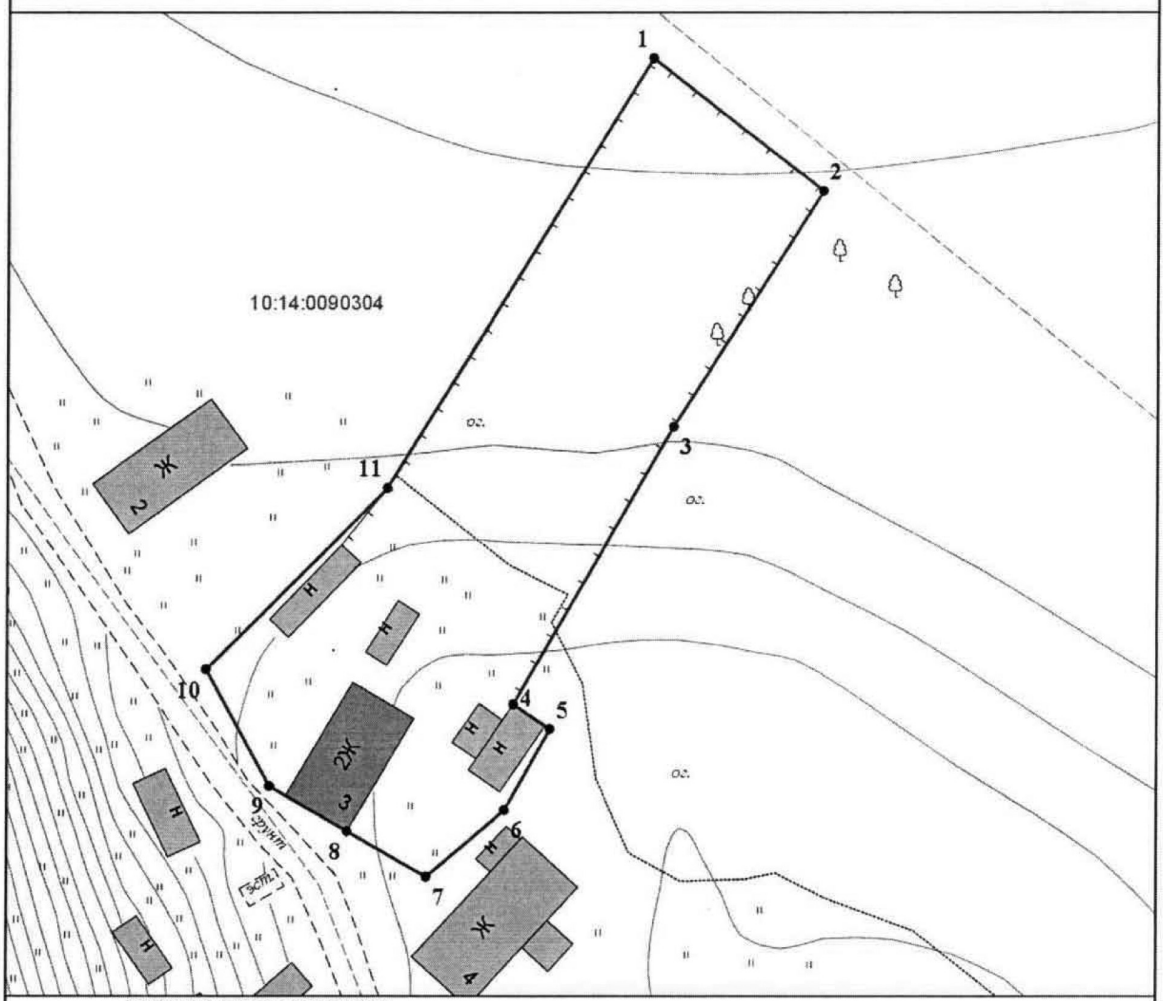


УСЛОВНЫЕ ОБОЗНАЧЕНИЯ

- граница территории объекта культурного наследия
- 1 - характерная точка границы территории объекта культурного наследия
- граница кадастрового квартала
- объект культурного наследия

10:14:0090304- номер кадастрового квартала

0 7 15 22 30 37

Система координат МСК-10

Сплошные горизонтали проведены через 0.5 метра

| | | | | | | | | |
|---|---|---|---|---|---|---|---|---|
| | | | | Подпись | Дата | | | |
| Разраб. | | | | | | «Дом жилой Дубровина» | Стадия | Гриф секр. | Масштаб |
| | | | | | | | | | 1:750 |
| | | | | | | | Лист 1 | Листов 1 | |
| Оформил | Трусов А.А. | | | | | | | | |
| Н.Контр. | | | | | | | | | |
| Утв. | | | | | | | | | |